UNGRD
Unidad Nacional para la Gestión del Riesgo de Desastres

MAPAS COMUNITARIOS
UNGRD • SCR



INFORME DE GESTIÓN

SEGUNDO TRIMESTRE 2026

Fortalecimiento de los procesos sociales de participación ciudadana, gestión de conocimientos y saberes y divulgación en el marco del Sistema Nacional de Gestión del Riesgo de Desastres. Código BPIN 202300000000278.

Informe trimestral | abr-jun 2026

SUBDIRECCIÓN PARA EL CONOCIMIENTO DEL RIESGO

Contenido

1. Resumen ejecutivo de la gestión en el segundo trimestre....5
1.1. Logros....6
1.2. Desafíos....7
2. Actividades realizadas....8
2.1. Cumplimiento de objetivos....14
2.2. Resultados con relación a capacitaciones....18
2.3. Resultados características poblacionales....20
3. Ejecución financiera....23

Índice de tablas

Tabla 1. Resultados territorios acompañados en el segundo trimestre 2026, de abril a junio 10
Tabla 2. Escenarios de riesgo priorizados en el segundo trimestre de 2026, de abril a junio 14
Tabla 3. Resultados objetivo 1 14
Tabla 4. Resultados objetivo 2 16
Tabla 5. Resultados objetivo 3 17
Tabla 6. Consolidado financiero y físico (2024-2026) 23

Índice de ilustraciones

Ilustración 1. Infografía resumen de resultados acumulados 2026, con corte a junio 3
Ilustración 2. Departamentos priorizados para 2026 y con mapas elaborados a junio 4
Ilustración 3. Ejemplo de mapas comunitarios realizados en el primer trimestre de 2026 8
Ilustración 4. Consejos departamentales capacitados vs. priorizados 18
Ilustración 5. Capacitación de CMGRD y entidades territoriales priorizados en la vigencia 2026 19
Ilustración 6. Número de personas capacitadas en la vigencia 2026 20
Ilustración 7. Asistencia por rangos de edad 21
Ilustración 8. Asistencia por sexo 22
Ilustración 9. Asistencia por grupo poblacional 23

Ilustración 1. Infografía resumen de resultados acumulados 2026, con corte a junio.

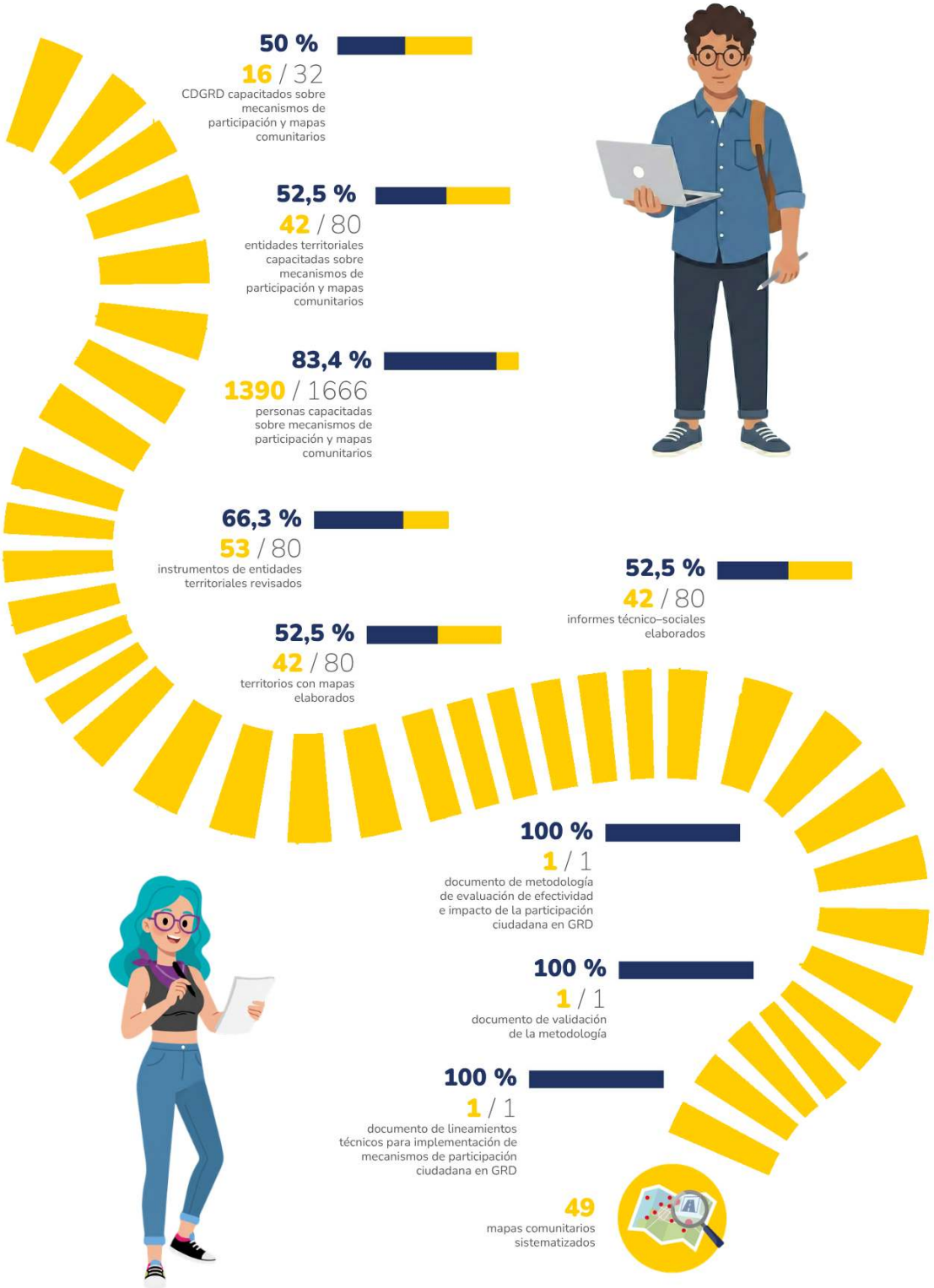

Ilustración 2. Departamentos priorizados para 2026 y con mapas elaborados a junio

52,5 %
42 / 80
entidades territoriales y/o municipios con mapas elaborados a corte de junio.

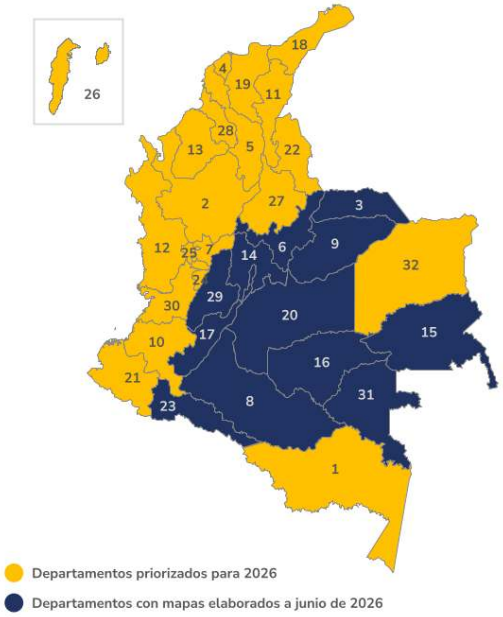

1. Amazonas (Leticia: Consejo Comunitario Asonegriam)
2. Antioquia (Medellín, Turbo, Apartadó, Caldas)
3. **Arauca (Arauca)**
4. Atlántico (Barranquilla, Soledad)
5. Bolívar (Carmen de Bolívar, Cartagena de Indias)
6. **Boyacá (Duitama, Sogamoso, Tunja)**
7. Caldas (La Dorada, Manizales)
8. **Caquetá (Florencia, Florencia: Resguardo San Pablo del Para, Florencia: Resguardo Honduras, Florencia: Resguardo Embera Drua)**
9. **Casanare (Yopal, Nunchía)**
10. Cauca (Popayán)
11. Cesar (Valledupar, Valledupar: Comunidad de Ikarwa)
12. Chocó (Quibdó)
13. Córdoba (Montería)
14. **Cundinamarca (Fusagasugá, Ricaurte, Quetame, Medina, Paratebueno, Zona de Reserva Campesina Parte Alta - Venecia)**
15. **Guainía (Puerto Inírida: Comunidad Indígena Sabanitas, Puerto Inírida: Comunidad Indígena Guamal)**
16. **Guaviare (San José del Guaviare, San José del Guaviare: Resguardo Indígena Panure, San José del Guaviare: San José del Guaviare: Resguardo Indígena El Refugio)**
17. **Huila (Neiva, Pitalito)**
18. La Guajira (Riohacha)
19. Magdalena (Santa Marta)
20. **Meta (Acacías, El Dorado, Villavicencio,** Zona de Reserva Campesina - Cañón del Guejar)
21. Nariño (Ipiales, Pasto, San Andrés de Tumaco, San Andrés de Tumaco: Consejo Comunitario Afrika en Mí, San Andrés de Tumaco: Consejo Comunitario La Nupa)
22. Norte de Santander (Cúcuta, Ocaña)
23. **Putumayo (Mocoa, Resguardo Indígena: Musurrunakuna)**
24. Quindío (Armenia)
25. Risaralda (Dosquebradas, Pereira)
26. San Andrés, Providencia y Santa Catalina (Providencia)
27. Santander (Barrancabermeja, Bucaramanga, Piedecuesta)
28. Sucre (Sincelejo)
29. **Tolima (Chaparral: Comunidad La Cimarrona, Chaparral: Comunidad Río Negro, Chaparral: Comunidad El Escobal, Ibagué, Ortega: Comunidad Laguna de Los Abechucos, Ortega: Comunidad Ventaquemada, Natagaima: Comunidad de El Tambo)**
30. Valle del Cauca (Palmira, Tuluá, Jamundí, Buenaventura)
31. **Vaupés (Mitú, Mitú: Comunidad Puerto Golondrinas)**
32. Vichada (Primavera, Puerto Carreño: Resguardo Indígena Kanalitojo, Puerto Carreño: Comunidad Santa Teresita)

1. Resumen ejecutivo de la gestión en el segundo trimestre



Fuente: UNGRD, mapas comunitarios rsg. Honduras (Florencia, Caquetá), rsg. 12 de Octubre (Vaupés), rsg. Musu Runakuna (Putumayo), barrio El Mayor (Santa Marta, Magdalena), junio 2026.

Durante el segundo trimestre de 2026 se avanzó en las acciones territoriales para el fortalecimiento de la participación ciudadana en gestión del riesgo de desastres (GRD) con la implementación del proyecto mediante procesos de alistamiento, capacitación y elaboración de mapas comunitarios en los departamentos de Arauca, Boyacá, Caquetá, Casanare, Cesar, Cundinamarca, Guainía, Guaviare, Huila, La Guajira, Magdalena, Meta, Putumayo, Tolima y Vaupés; específicamente, en los municipios y/o territorios de Arauca (Arauca); Duitama, Sogamoso y Tunja (Boyacá); Florencia -barrio La Floresta, resguardos indígenas de San Pablo de Pará, Honduras y Emberá Drua- (Caquetá); Yopal -Comuna 5- y Nunchía (Casanare); Valledupar -Comunas 4 y 5- (Cesar); Medina y Paratebueno (Cundinamarca); resguardo Coayare El Coco, Inírida -comunidad Sabanitas y comunidad Guamal- (Guainía); San José del Guaviare -barrios 1 de Octubre y El Porvenir- y resguardos El Refugio y Panure (Guaviare); Neiva -sector Humedal El Chaparro- y Pitalito (Huila); Riohacha -barrios Bocagrande, La Esperanza y 15 de Mayo- (La Guajira); Santa Marta -barrio El Mayor- (Magdalena); Villavicencio, Acacías y El Dorado (Meta); Mocoa y resguardo indígena Musu Runakuna (Putumayo); Ibagué, Natagaima -comunidad Indígena El Tambo-, Chaparral -parcialidades indígenas El Escobal, Río Negro y comunidad indígena La Cimarrona Alta-, Ortega

-comunidades indígenas Lagunas de los Abechucos y Canalí Ventaquemada (Tolima); y Mitú, comunidades indígenas 12 de Octubre, San Francisco y Mitú Cachivera (Vaupés).

En el segundo trimestre se lograron avances importantes en el fortalecimiento de capacidades comunitarias y territoriales, alcanzando la capacitación de 1.250 personas, la elaboración de 44 mapas comunitarios y el acompañamiento técnico a 37 territorios priorizados. Igualmente, se avanzó en la construcción metodológica para la evaluación de la participación ciudadana en GRD y en la actualización de lineamientos técnicos orientados a fortalecer mecanismos participativos.

1.1. Logros

Se cumplió con la implementación territorial correspondiente al segundo semestre para el desarrollo de los procesos de participación ciudadana en gestión del riesgo de desastres. Durante este periodo se superaron diversos desafíos administrativos, logísticos y territoriales relacionados con la articulación interinstitucional y el desarrollo de las acciones territoriales en los municipios priorizados.

A lo largo del segundo trimestre del año 2026 se desarrollaron las actividades previstas en el cronograma para la fase de implementación alineada con los tres objetivos principales del proyecto. Uno de los logros más importantes fue el fortalecimiento de las capacidades técnicas y organizativas de entidades territoriales, Consejos Municipales de Gestión del Riesgo de Desastres (CMGRD), organizaciones sociales y comunitarias en los departamentos de Arauca, Boyacá, Caquetá, Casanare, Cesar, Cundinamarca, Guainía, Guaviare, Huila, La Guajira, Magdalena, Meta, Putumayo, Tolima y Vaupés, mediante procesos de capacitación y construcción participativa de mapas comunitarios.

A continuación, se presentan los resultados más relevantes alcanzados durante el segundo trimestre de 2026:

- Se brindó acompañamiento a 37 territorios de los departamentos de Arauca, Boyacá, Caquetá, Casanare, Cesar, Cundinamarca, Guainía, Guaviare, Huila, La Guajira, Magdalena, Meta, Putumayo, Tolima y Vaupés, para la elaboración de mapas comunitarios de gestión del riesgo de desastres.
- Se elaboraron un total de 44 mapas comunitarios en el marco del proyecto, relacionados con escenarios de riesgo priorizados por las comunidades participantes.
- Participaron 1.250 personas en procesos de capacitación sobre mecanismos de participación ciudadana y metodología para la elaboración de mapas comunitarios, en modalidades virtual y presencial.
- Participaron 299 personas en capacitaciones virtuales y 951 personas en las jornadas presenciales de construcción de mapas comunitarios, con representación de organizaciones sociales y comunitarias, entidades territoriales y actores vinculados a la gestión del riesgo de desastres.
- Se avanzó con la sistematización de los mapas comunitarios elaborados, con el propósito de fortalecer instrumentos de planificación territorial y procesos comunitarios de gestión del riesgo.

- Se avanzó en la elaboración y actualización de documentos técnicos relacionados con:
    - la metodología de evaluación de la efectividad e impacto de la participación ciudadana en gestión del riesgo de desastres;
    - los procesos de validación metodológica;
    - y los lineamientos técnicos para la implementación de mecanismos de participación ciudadana en GRD.
- Se fortaleció la articulación técnica y operativa entre el equipo del proyecto, los CMGRD y las organizaciones sociales y comunitarias de los territorios priorizados, facilitando el desarrollo de procesos participativos y comunitarios para la identificación de escenarios de riesgo.

1.2. Desafíos

Durante el trimestre se identificaron diversos desafíos para la implementación del proyecto:

- Dificultades de acceso a algunos territorios priorizados debido a condiciones geográficas y limitaciones de conectividad.
- Recursos limitados de algunos CMGRD para garantizar logística, transporte y convocatoria comunitaria.
- Baja participación histórica de sectores públicos, privados y comunitarios en procesos de gestión del riesgo en algunos municipios.
- Necesidad de fortalecer mecanismos de convocatoria y participación ciudadana para incrementar la vinculación comunitaria.
- Complejidades administrativas y tiempos asociados a procesos contractuales y de formalización durante enero y febrero.
- Condiciones de conflicto armado y vulnerabilidad territorial en algunos municipios priorizados.

2. Actividades realizadas

Ilustración 3. Ejemplo de mapas comunitarios realizados en el segundo trimestre de 2026

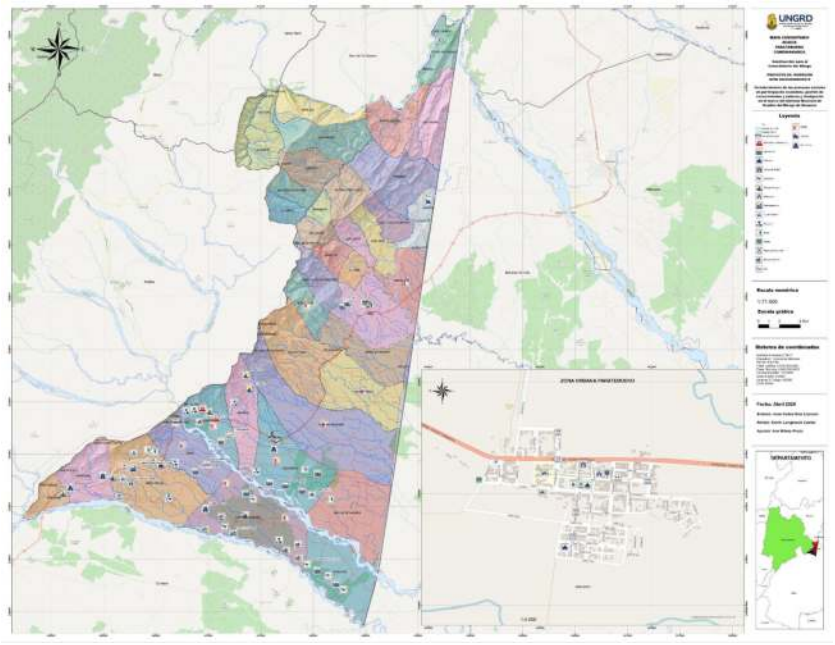

Fuente: UNGRD, mapa comunitario Paratebueno, Cundinamarca, abril 2026.



Fuente: UNGRD, mapa comunitario Natagaima, Tolima, abril 2026.

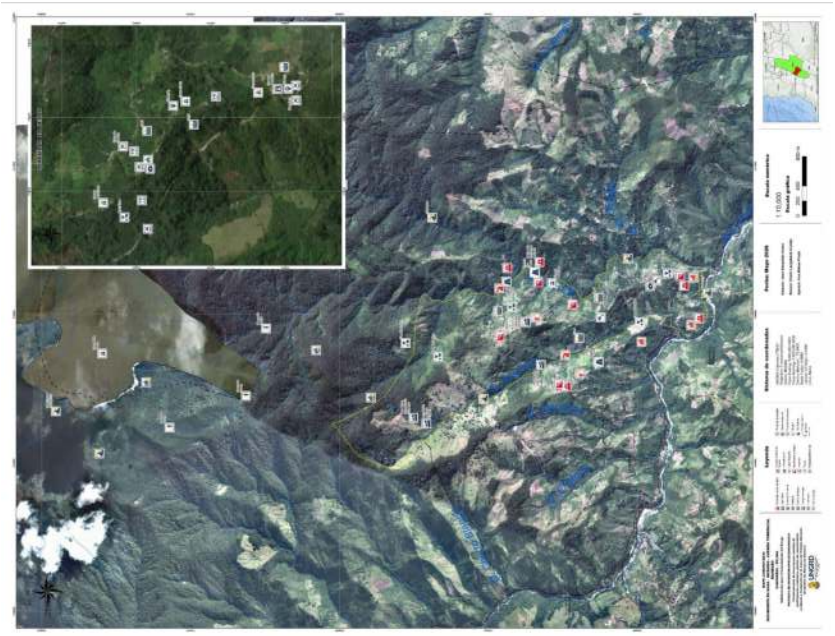

Fuente: UNGRD, mapa comunitario parcialidad indígena Río Negro Las Hermosas, Chaparral, Tolima, abril 2026.



Fuente: UNGRD, mapa comunitario Resguardo Honduras, Florencia, Caquetá, junio 2026.

A continuación, se describen las actividades realizadas en la ejecución del proyecto en el segundo trimestre de 2026. En la tabla 1 se presentan los resultados.

Tabla 1. Resultados territorios acompañados en el segundo trimestre 2026, de abril a junio

#	DEPARTAMENTO	TERRITORIO/ MUNICIPIO	N° PERSONAS EN CAPACITACIÓN	N° PERSONAS EN MAPA COMUNITARIO	CANTIDAD DE MAPAS REALIZADOS	ESCENARIO DE RIESGO PRIORIZADO
1	Arauca	Arauca - Vereda Arrecifes y Mata de Piña	15	20	2	Inundaciones Sequías Incendios de cobertura vegetal Vendavales Riesgo biológico
2	Boyacá	Duitama - barrios San José Alto y Vaticano	11	35	1	Inundaciones Movimientos en masa Sequías
3	Boyacá	Sogamoso - barrios Santa Bárbara y Luna Park	12	25	1	Inundaciones Movimientos en masa Vendavales
4	Boyacá	Tunja - barrios El Dorado y Fuente Higueras	7	22	1	Inundaciones Movimientos en masa
5	Caquetá	Florencia - Barrio La Floresta	6	26	1	Inundaciones Movimientos en masa Vendavales Riesgo Biológico Tormentas eléctricas
6	Caquetá	Florencia - Resguardo Indígena San Pablo del Pará	6	25	1	Movimientos en masas, Vendavales y Tormentas Eléctricas
7	Caquetá	Florencia - Rsg. Embera Drua	7	13	1	Inundación, movimiento en masa, riesgo eléctrico, tormenta eléctrica
8	Caquetá	Florencia - Rsg. Honduras	3	30	1	Inundaciones Sequías Tormentas eléctricas
9	Casanare	Nunchía	11	27	2	Sequías Incendios de cobertura vegetal Contaminación hídrica Erosión fluvial Riesgo biológico Inundaciones Movimientos en masa Vendavales Avenidas torrenciales
10	Casanare	Yopal - Comuna 5	12	38	1	Inundaciones Sequías Vendavales Incendios de cobertura

#	DEPARTAMENTO	TERRITORIO/ MUNICIPIO	N° PERSONAS EN CAPACITACIÓN	N° PERSONAS EN MAPA COMUNITARIO	CANTIDAD DE MAPAS REALIZADOS	ESCENARIO DE RIESGO PRIORIZADO
						vegetal Aglomeraciones Riesgo biológico Incendios estructurales
11	Cesar	Valledupar - Comuna 4 Valledupar	9	14	1	Inundaciones
12	Cesar	Valledupar - Comuna 5 Valledupar	9	21	1	Inundaciones
13	Cundinamarca	Medina	7	21	2	Movimientos en Masa Sismos
14	Cundinamarca	Paratebueno	12	12	1	Inundaciones Sequías
15	Guainía	Inírida - Resguardo Coayare el Coco Comunidad Guamal	Son los mismos de Sabanitas	34	1	Inundaciones Sequías Incendios de cobertura vegetal
16	Guainía	Inírida - Resguardo Coayare el Coco Comunidad Sabanitas	8	20	1	Inundaciones Sequías Incendios de cobertura vegetal
17	Guaviare	San José del Guaviare - Barrios 1 de Octubre y El Porvenir	8	29	2	Inundaciones Riesgo biológico
18	Guaviare	San José del Guaviare - Resguardo Indígena El Refugio	18	18	1	Inundaciones Incendios de cobertura vegetal Erosión fluvial
19	Guaviare	San José del Guaviare - Resguardo Indígena Panure	19	19	1	Inundaciones Incendios de cobertura vegetal Riesgo biológico
20	Huila	Neiva - Sector Humedal El Chaparro	11	24	1	Inundaciones Sequías Incendios de cobertura vegetal Riesgo biológico
21	Huila	Pitalito	9	13	1	Movimientos en masa Inundaciones Vendavales Avenidas torrenciales

#	DEPARTAMENTO	TERRITORIO/ MUNICIPIO	N° PERSONAS EN CAPACITACIÓN	N° PERSONAS EN MAPA COMUNITARIO	CANTIDAD DE MAPAS REALIZADOS	ESCENARIO DE RIESGO PRIORIZADO
22	La Guajira	Riohacha - Barrio Bocagrande, La Esperanza y 15 de Mayo	5	52	2	Inundaciones Sequías Vendavales Incendios de Cobertura Vegetal Riesgo Biológico
23	Magdalena	Santa Marta - Barrio El Mayor	14	61	1	Inundaciones Erosión Fluvial Riesgo Tecnológico Riesgo Biológico
24	Meta	Acacias	5	24	2	Riesgo Tecnológico Movimientos en Masa Avenidas Torrenciales Incendios de cobertura vegetal
25	Meta	El Dorado	2	54	2	Avenidas torrenciales Inundaciones Incendios de cobertura vegetal Movimientos en masa
26	Meta	Villavicencio - Juan Pablo II, La Rosita, Bosques de Rosablanca	24	23	1	Inundaciones Movimientos en Masa
27	Putumayo	Mocoa	9	10	1	Avenidas Torrenciales Movimientos en Masa Inundaciones Incendios de cobertura vegetal Riesgo Tecnológico
28	Putumayo	Mocoa - Rl. Musurrunakuna	3	18	1	Riesgo Biológico Vendavales Incendios de cobertura vegetal
29	Tolima	Chaparral - Comunidad Indígena Pijao La Cimarrona Alta	8	22	1	Movimientos en masa Avenidas torrenciales
30	Tolima	Chaparral Parcialidad Indígena El Escobal	8	40	1	Vendavales Erosión hídrica Tormentas eléctricas Movimientos en masa
31	Tolima	Chaparral - Parcialidad Indígena Rio Negro Las Hermosas	8	25	1	Movimientos en masa Incendios de cobertura vegetal Avenidas torrenciales

#	DEPARTAMENTO	TERRITORIO/ MUNICIPIO	N° PERSONAS EN CAPACITACIÓN	N° PERSONAS EN MAPA COMUNITARIO	CANTIDAD DE MAPAS REALIZADOS	ESCENARIO DE RIESGO PRIORIZADO
32	Tolima	Ibagué - Comunidad sector río Combeima Sector Urbano	13	17	1	Inundaciones Erosión fluvial Avenidas torrenciales Riesgo tecnológico Movimientos en masa
33	Tolima	Natagaima - Resguardo El Tambo	6	38	1	Inundaciones Incendios de Cobertura Vegetal Erosión Fluvial
34	Tolima	Ortega - Cabildo Indígena Canalí Ventaquemada	12	25	1	Inundaciones Incendios de cobertura vegetal Vendavales Tormentas eléctricas
35	Tolima	Ortega - Comunidad Lagunas de los Abechucos	7	16	1	Inundaciones Movimientos en masa Incendios de cobertura vegetal Vendavales
36	Vaupés	Mitú - Comunidades Indígenas: 12 de Octubre, San Francisco, Mitú Cachivera	2	23	1	Inundaciones
37	Vaupés	Mitú	4	16	1	Inundaciones Incendios de cobertura vegetal Vendavales Riesgo tecnológico
		TOTAL	**330**	**950**	**44**	

Es de destacar que los escenarios de riesgo priorizados durante el trimestre fueron:

Tabla 2. Escenarios de riesgo priorizados en el segundo trimestre de 2026, de abril a junio

ESCENARIOS DE RIESGO PRIORIZADOS		CANTIDAD
	Inundaciones	30
	Movimientos en masa	18
	Incendios de cobertura vegetal	18
	Vendavales	13
	Sequías	11
	Avenidas torrenciales	8
	Riesgo biológico	8
	Tormentas eléctricas	5
	Erosión fluvial	4
	Riesgo tecnológico	4
	Erosión hídrica	2
	Sismos	1

2.1. Cumplimiento de objetivos

A continuación, se detallan las actividades desarrolladas durante el segundo trimestre por cada uno de los tres objetivos del proyecto:

Tabla 3. Resultados objetivo 1

OBJETIVO 1 **Aumentar la capacidad técnica territorial para generar mecanismos efectivos para el fortalecimiento de la participación ciudadana en procesos de gestión del riesgo de desastres.**



Fuente: UNGRD. Mapa Comunitario 12 de Octubre, San Francisco, Cachivera (Mitú, Vaupés), jun 2026

Actividad 1 Capacitar a los CMGRD y las organizaciones sociales sobre mecanismos de participación ciudadana en gestión del riesgo de desastres y la metodología de elaboración de Mapas Comunitarios de Riesgo de Desastres	En primer lugar, durante el segundo trimestre de 2026 se realizaron reuniones virtuales para alistamiento y capacitación acerca de mecanismos de participación y la metodología de Mapas Comunitarios con 37 territorios en Arauca, Boyacá, Caquetá, Casanare, Cesar, Cundinamarca, Guainía, Guaviare, Huila, La Guajira, Magdalena, Meta, Putumayo, Tolima y Vaupés, de acuerdo a lo programado para la presente vigencia. En segundo lugar, se capacitaron en total 1.250 personas durante el segundo trimestre, con la asistencia de 299 personas en modalidad virtual y 951 personas en modalidad presencial.
Actividad 2 Apoyar técnicamente a las entidades territoriales para elaborar una propuesta de ajuste del decreto de conformación del CMGRD	En el segundo trimestre se acompañó la elaboración del Plan de Acción Comunitaria en Santa Bárbara y Luna Park (Sogamoso), Vaticano y San José Alto (Duitama), El Dorado y Fuente Higueres (Tunja), la actualización de los PMGRD y las EMRE en los municipios de Paratebueno, Medina, El Dorado, Acacías, Villavicencio, Ibagué y Chaparral; la actualización del Plan de Vida de la comunidad indígena El Tambo (Natagaima) y las comunidades indígenas El Escobal, Río Negro y La Cimarrona (Chaparral); la elaboración del Plan de Acción Comunitaria para la GRD con énfasis en cartografía participativa en el sector Humedal El Chaparro, barrios 1 de Octubre y El Porvenir, Comuna 5, barrio La Floresta y veredas Mata de Piña y Arrecifes; la actualización de los PMGRD y las EMRE en los municipios de Neiva, Pitalito, Ortega, San José del Guaviare, Yopal, Nunchía,

	Florencia y Arauca; la actualización del Plan de Vida con elementos de GR de las comunidades indígenas de Canalí Ventaquemada, Panure, Sabanitas, Guamal, El Refugio y San Pablo de Pará; la elaboración del componente de GR del Plan de Vida de la comunidad indígena Lagunas de los Abechucos. Finalmente, en relación con la revisión de los Decretos de Conformación revisados para este período, fueron revisados los Decretos de los Municipios de Florencia, Mitú, Mocoa, Riohacha, Santa Marta y Valledupar. En estos municipios se realizaron acompañamientos 1) a resguardos indígenas, 2) para actualización de instrumentos municipales, y 3) para elaboración de Plan de Acción Comunitaria.

Tabla 4. Resultados objetivo 2

OBJETIVO 2 **Promover la generación y uso de información comunitaria que sirva de insumo para mejorar instrumentos de planificación territorial y para el desarrollo.**	
 **Fuente:** UNGRD, grupo focal mapa comunitario municipio de Acacías - Meta, abril 2026.	
Actividad 3 Asistir a los CMGRD y organizaciones sociales en la elaboración de Mapas	Se asistieron a 37 territorios de los departamentos de Arauca, Boyacá, Caquetá, Casanare, Cesar, Cundinamarca, Guainía, Guaviare, Huila, La Guajira, Magdalena, Meta, Putumayo, Tolima y Vaupés para la elaboración de Mapas Comunitarios de GRD.

Comunitarios de Gestión del Riesgo de Desastres	
Actividad 4 Sistematizar los mapas comunitarios de riesgo para que sirvan como insumo para mejorar los instrumentos de planificación territorial para la GRD	Se avanzó con la sistematización de los mapas comunitarios que corresponden con los escenarios de riesgo priorizados en estos 37 territorios desde la percepción del riesgo de la comunidad.
Actividad 5 Elaborar documento de recomendaciones y acuerdos para fortalecer el proceso social de GRD en los territorios intervenidos	Se avanzó en la elaboración de los 37 documentos de recomendaciones técnicas y sociales a partir de insumos cualitativos y cuantitativos que se recolectaron a partir de fuentes primarias en la jornada de elaboración de mapas comunitarios, encuestas, entrevistas semiestructuradas, fuentes secundarias, entre otros.

Tabla 5. Resultados objetivo 3

OBJETIVO 3 **Desarrollar herramientas para evaluar y mejorar los mecanismos de participación ciudadana en Gestión del Riesgo de Desastres.**


Fuente: UNGRD, grupo focal mapa comunitario comunidad indígena Canalí Ventaquemada, Tolima, mayo 2026.

Actividad 6 Documento con la descripción de procesos, métodos y herramientas. Desarrollar una metodología de evaluación de la efectividad e impacto de la participación ciudadana en GRD	Se revisó y avanzó el documento que desarrolla la metodología de evaluación de la efectividad e impacto de la participación ciudadana en GRD, donde se tiene en cuenta mecanismos de participación y prácticas. Así mismo, se ajustaron y actualizaron instrumentos de encuestas.
Actividad 7 Documento con los resultados de las validaciones. Validar la metodología mediante pruebas piloto de aplicación	Se avanzó en la revisión y actualización del documento con los resultados de la validación de la metodología.
Actividad 8 Elaborar documento de lineamientos técnicos para la implementación de mecanismos de participación ciudadana en gestión del riesgo de desastres.	Se revisó y se avanzó en actualización de documento de lineamientos técnicos.

Fuente: autores

2.2. Resultados con relación a capacitaciones

A continuación, se presentan tres gráficos que relacionan el total proyectado para los indicadores durante lo que va corrido de la vigencia del año 2026, en relación con los resultados en los municipios acompañados durante el primer trimestre del año:

Ilustración 4. Consejos departamentales capacitados vs. priorizados

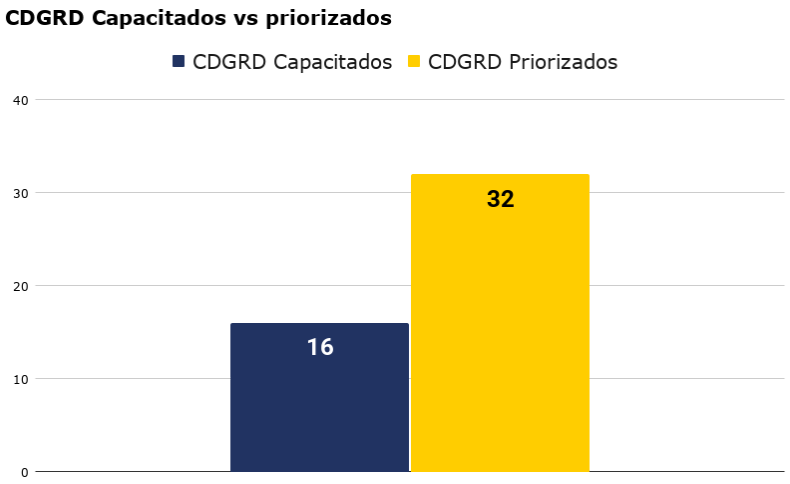

Fuente: autores.

En la ilustración 4 se evidencia el cumplimiento del 50 % en el objetivo de Capacitar a los Consejos Departamentales de Gestión del Riesgo de Desastres (CDGRD) en mecanismos de participación y metodología para la elaboración de mapas comunitarios. Está actividad busca fortalecer la articulación de las entidades del Sistema Nacional de Gestión del Riesgo de Desastres (SNGRD) en torno al objetivo principal del proyecto de inversión "promover capacidades en los actores territoriales del SNGRD, para desarrollar procesos sociales de participación, gestión de conocimiento, saberes ancestrales y divulgación, en la Gestión de Riesgo de Desastres". Así mismo, las reuniones de acercamiento, capacitación y/o alistamiento con los CDGRD y los CMGRD permite mayor comunicación, acompañamiento y apoyo para el desarrollo de las actividades en los municipios priorizados, así como en el proceso de actualización de los Planes Municipales de Gestión del Riesgo de Desastres (PMGRD), las Estrategias Municipales de Respuesta a Emergencias (EMRE) y demás instrumentos de los entes territoriales.

Ilustración 5. Capacitación de CMGRD y entidades territoriales priorizados en la vigencia 2026

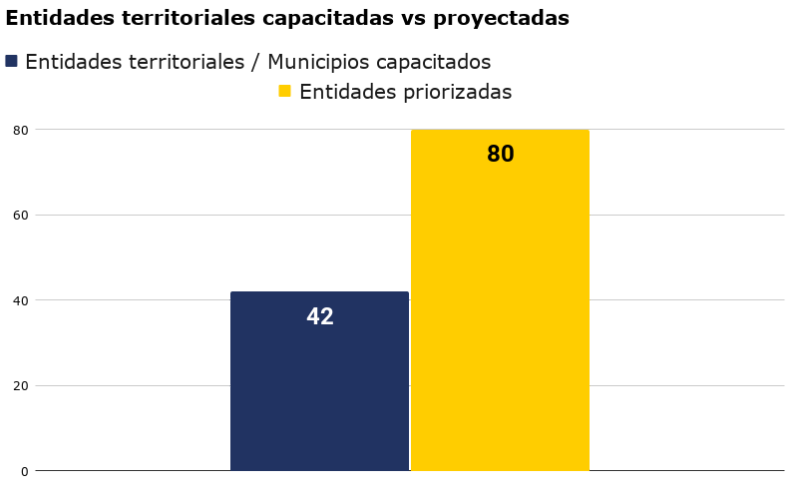

Fuente: autores.

En la ilustración 5 se puede evidenciar el cumplimiento del 52,5 % del indicador secundario del objetivo 1 "instituciones capacitadas en mecanismos de participación y metodología para la elaboración de mapas comunitarios", donde se ha dado cumplimiento al cronograma para el primer trimestre del año 2026. Esto indica que, de 80 municipios priorizados para la vigencia 2026, se han acompañado a 42 territorios durante la vigencia en la elaboración de los mapas comunitarios y en especial en la actividad de capacitación, de los cuales, 37 municipios han sido acompañados durante el segundo trimestre.

Ilustración 6. Número de personas capacitadas en la vigencia 2026

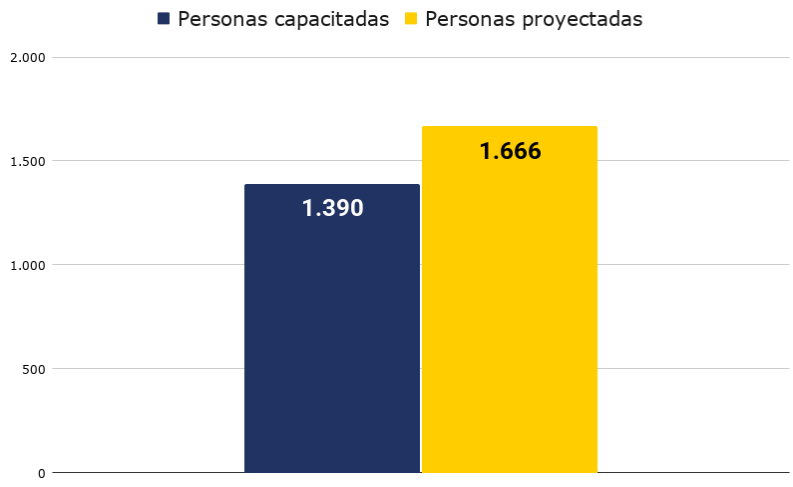

Fuente: autores.

En la ilustración 6 se evidencia el avance en el cumplimiento del indicador principal del objetivo 1, "número de personas capacitadas", con un porcentaje del 83,4 %. Esto indica que, de 1.666 personas proyectadas para desarrollar las capacitaciones sobre mecanismos de participación y metodología para la elaboración de mapas comunitarios, se han capacitado 1.390 personas durante la vigencia en espacios con CMGRD ampliados, con asistencia total de 331 personas en modalidad virtual y 1.059 personas en modalidad presencial.

2.3. Resultados características poblacionales

A continuación, se presentan los gráficos que relacionan la caracterización de las personas capacitadas durante el segundo trimestre de 2026, según edad, sexo y grupo poblacional, con relación a los resultados en las comunidades acompañadas.



Fuente: UNGRD, mapas comunitarios rsg. San Pablo del Pará (Florencia, Caquetá), mayo 2026.

Ilustración 7. Asistencia por rangos de edad

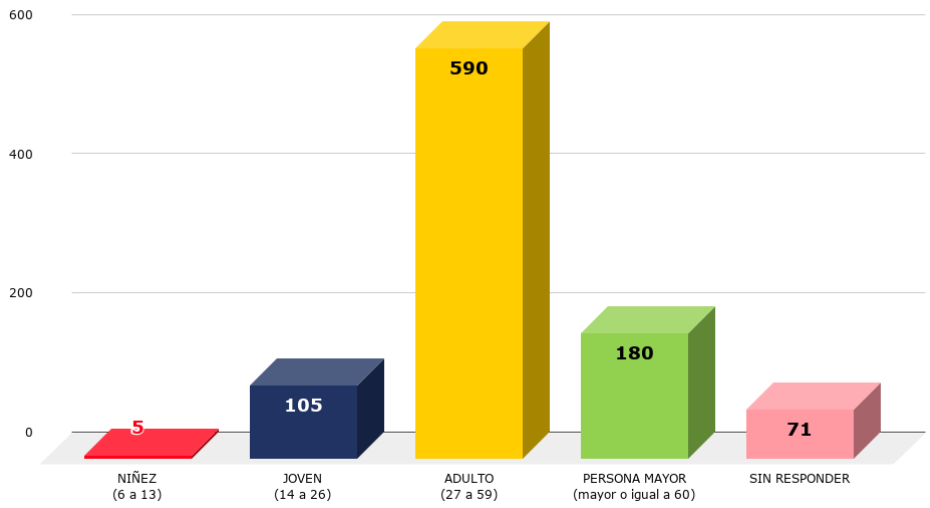

En la ilustración 7 se expone la proporción de la participación absoluta por rangos de edad. La información poblacional muestra que la participación por componente etario es dominada por la participación de la población adulta (de 27 a 59 años) con 590 personas, seguida de los adultos mayores con 180 personas y una participación marginal de la población juvenil con 105 participantes y 5 niños(as).





Fuente: UNGRD, mapas comunitarios rsg. Panure - San José del Guaviare (Guaviare), mayo 2026.

Ilustración 8. Asistencia por sexo

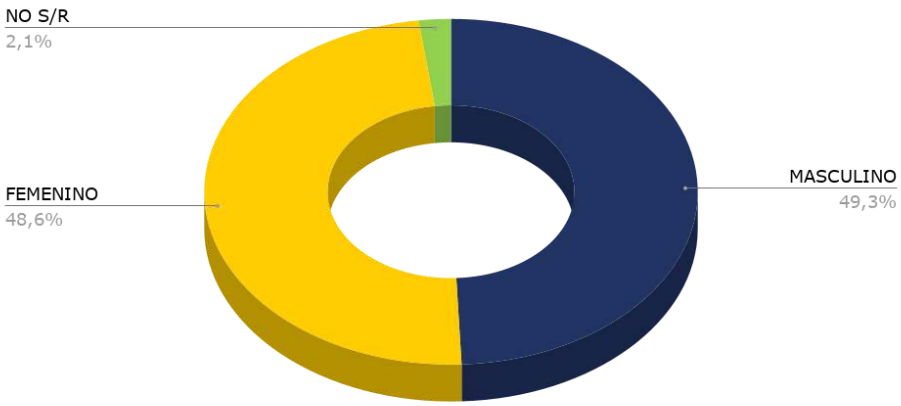

La ilustración 8 muestra la distribución de los participantes por sexo, con una participación equilibrada entre hombres y mujeres. Del total de participantes, 469 (49,3 %) correspondieron al sexo masculino y 462 (48,6 %) al sexo femenino, mientras que 20 personas (2,1 %) no reportaron esta información. Estos resultados evidencian una representación prácticamente paritaria entre hombres y mujeres en las actividades desarrolladas, lo que refleja un adecuado alcance de las estrategias de convocatoria y participación, favoreciendo la inclusión y el acceso equitativo a los espacios de fortalecimiento de capacidades en gestión del riesgo de desastres. La ausencia de registros correspondiente a otras identidades de género o registros no especificados también pone de manifiesto la importancia de continuar promoviendo mecanismos de participación cada vez más incluyentes y de fortalecer la recolección de información con enfoque diferencial.





Fuente: UNGRD, mapas comunitarios Comunidad Lagunas de los Abechucos - Ortega (Tolima), mayo 2026.

Ilustración 9. Asistencia por grupo poblacional

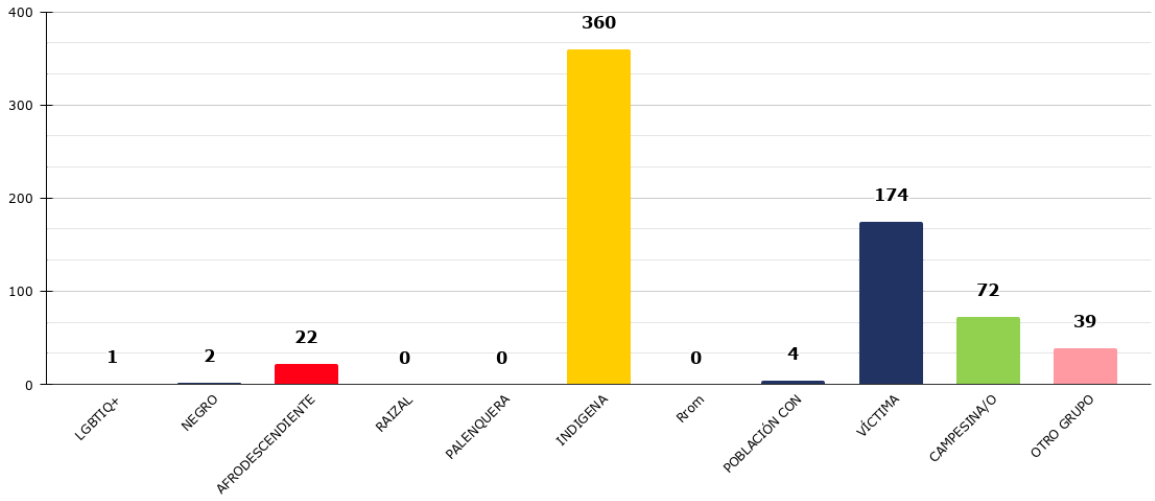

La ilustración 9 evidencia la asistencia a los mapas comunitarios de acuerdo con los grupos poblacionales reportados el segundo trimestre de 2026, la cual refleja una participación mayoritaria de población indígena, con 360 reportes; víctimas del conflicto, con 174 reportes, población campesina con 72 reportes, afrodescendiente con 22 reportes, población con discapacidad 4 reportes y otros grupos poblacionales con 42 reportes.





Fuente: UNGRD, mapas comunitarios Comuna 4 y 5 - Valledupar (Cesar), junio 2026.

3. Ejecución financiera

Se presenta la ejecución financiera del proyecto de inversión, de acuerdo al seguimiento con insumo de información solicitada ante el GAF- SIIF para el mes de junio.

Tabla 6. Consolidado financiero y físico (2024-2026)

CONCEPTO	VIGENCIA 2024	VIGENCIA 2025	VIGENCIA 2026 ACTIVA
Apropiación inicial	$ 1.378.702.501	$ 1.774.682.863	$ 1.916.657.491
Apropiación definitiva (Luego de reducciones y liberaciones)	$ 757.080.667	$ 1.717.844.202	$ 1.916.657.491
Ejecución financiera – Compro metido	95 %	97 %	91,53 % en ejecución
Ejecución financiera – Pagado (Obligado)	99 %	99 %	38,05 % en ejecución
Territorios atendidos	69	87 (77 mpios. + 10 étnicos)	42 en ejecución
Ejecucion física	100 %	100 %	51 % en ejecución

Fuente: SIIF Nación junio 30 de 2026.

Se presenta la ejecución financiera del proyecto de inversión, de acuerdo al seguimiento con insumo de información solicitada ante el GAF- SIIF. Se detallan los compromisos, lo obligados y lo girado. A la fecha se cuenta con una ejecución física del 51 % y una ejecución financiera del 35 %. El 91,53 % de la apropiación se encuentra formalmente amparada bajo Registros Presupuestales (Compromisos) actualizados según el último reporte institucional.