PLAN NACIONAL DE GESTIÓN DEL RIESGO DE DESASTRES

2015 - 2025

"Una estrategia de Desarrollo"

Quinto Informe

Seguimiento y Evaluación

Julio 31 de 2018

NGRD
Unidad Nacional para la Gestión del Riesgo de Desastres - Colombia
Sistema Nacional de Gestión del Riesgo de Desastres

GOBIERNO DE COLOMBIA

Plan Nacional de Gestión del Riesgo de Desastres

Una estrategia de desarrollo 2015 - 2025

QUINTO INFORME DE SEGUIMIENTO Y EVALUACIÓN

JULIO 31 DE 2018

SISTEMA NACIONAL DE GESTIÓN DEL RIESGO DE DESASTRES

NGRD
Unidad Nacional para la Gestión del Riesgo de Desastres - Colombia
Sistema Nacional de Gestión del Riesgo de Desastres

Juan Manuel Santos Calderón
Presidente de la República

Carlos Iván Márquez Pérez
Director General
Unidad Nacional para la Gestión del Riesgo de Desastres - UNGRD

Graciela María Ustáriz Manjarrés
Subdirectora General

Lina Marlene Dorado González
Subdirectora para el Conocimiento de Riesgo

Iván Hernando Caicedo Rubiano
Subdirector para la Reducción del Riesgo

Lina Marlene Dorado González
Subdirectora (e) para el Manejo de Desastres

Equipo técnico subdirección general
Elsa Lorena Sánchez - SDG
Sandra Castelblanco - SDG
Carmen Elena Pabón - SDG

Apoyo técnico subdirecciones misionales
Sandra Pérez – *Sub. Conocimiento del Riesgo*
Alberto Granés – *Sub. Reducción del Riesgo*
Carlos Segura – *Sub. Manejo de Desastres*

Documento elaborado por
Unidad Nacional para la Gestión del Riesgo de Desastres

Diseño
Unidad Nacional para la Gestión del Riesgo de Desastres

©Unidad Nacional para la Gestión del Riesgo de Desastres, Bogotá 2017

Bogotá D.C., julio de 2018

www.gestiondelriesgo.gov.co

CONTENIDO

1. EL PROCESO DE IMPLEMENTACIÓN Y SEGUIMIENTO DEL PLAN NACIONAL DE GESTIÓN DEL RIESGO DE DESASTRES 11

2. MARCO METODOLÓGICO PARA EL SEGUIMIENTO Y EVALUACIÓN DEL PNGRD 15

3. AVANCES EN LA IMPLEMENTACIÓN DEL COMPONENTE PROGRAMÁTICO DEL PNGRD 18

3.1 AVANCES DE LOS PROYECTOS POR SECTORES Y OBJETIVOS 20

3.1.1 CONSOLIDADO DEL AVANCE DEL COMPONENTE PROGRAMÁTICO PARA LOS SECTORES 72

3.1.2 CONSOLIDADO DE LA INVERSIÓN EN EL MARCO DEL PNGRD POR LA UNGRD Y LOS SECTORES 78

3.2 AVANCES EN LOS OBJETIVOS Y PROYECTOS DE LAS ENTIDADES TERRITORIALES 79

3.2.1 AVANCE DEL COMPONENTE PROGRAMÁTICO PARA LOS DEPARTAMENTOS Y MUNICIPIOS 79

3.2.2 ANÁLISIS POR REGIONES DE EJECUCIÓN DE LOS OBJETIVOS DEL PNGRD 219

3.2.2.1. REGIÓN ANDINA: 222

3.2.2.2. REGIÓN CARIBE E INSULAR: 223

3.2.2.3. REGIÓN ORINOQUÍA: 224

3.2.2.4. REGIÓN AMAZONÍA: 225

3.2.2.5. REGIÓN PACÍFICO: 226

4 RESULTADOS DE SEGUIMIENTO A LAS METAS NACIONALES 228

4.1 META 1: REDUCIR LA TASA DE MORTALIDAD NACIONAL CAUSADA POR DESASTRES A 5,9 PERSONAS POR CADA 100.000 PERSONAS EN EL DECENIO 2015-2025, RESPECTO DEL PERÍODO 2005-2015 228

4.2 META 2: REDUCIR LA TASA DE PERSONAS AFECTADAS DIRECTAMENTE POR FENÓMENOS RECURRENTES EN EL DECENIO 2015-2025 RESPECTO DEL PERÍODO 2005-2015. 230

4.3 META 3: REDUCIR LA TASA DE VIVIENDAS DESTRUIDAS DIRECTAMENTE POR FENÓMENOS RECURRENTES EN EL DECENIO 2015-2025 RESPECTO DEL PERÍODO 2005-2015. 231

4.4 META N° 4: REDUCIR EL NÚMERO DE EDIFICACIONES ESCOLARES AFECTADAS EN DESASTRES EN EL DECENIO 2015-2025 RESPECTO DEL PERÍODO 2005-2015 233

4.5 META N° 5: REDUCIR LOS DAÑOS CAUSADOS POR DESASTRES EN LOS SERVICIOS DE AGUA POTABLE EN EL DECENIO 2015-2025 RESPECTO DEL PERÍODO 2005-2015 234

5 CONCLUSIONES 237

ÍNDICE DE FIGURAS

Figura 1: Sectores y PNGRD 12
Figura 2: Estructura para la implementación y seguimiento del PNGRD 13
Figura 3: Instrumentos para la implementación del PNGRD a nivel sectorial y territorial 14
Figura 4: Esquema Organizacional del SSE-PNGRD 16
Figura 5: Número de proyectos del PNGRD por objetivos 18
Figura 6: Gráfico explicativo de las fichas resumen del avance por sector en el PNGRD 19
Figura 7: Avance de proyectos del PNGRD en el corto plazo en ejecución y culminados 73
Figura 8: Avance de proyectos del PNGRD en el mediano plazo de ejecución 73
Figura 9: Avance de proyectos del PNGRD en el largo plazo de ejecución 74
Figura 10: Plazos de ejecución proyectos del PNGRD para entidades territoriales 221
Figura 11: Número de proyectos por departamento y por objetivo – Región Andina 222
Figura 12: Número de proyectos por departamento y por objetivo – Región Caribe e Insular 224
Figura 13: Número de proyectos por departamento y por objetivo – Región Orinoquía 225
Figura 14: Número de proyectos por departamento y por objetivo – Región Amazonía 226
Figura 15: Número de proyectos por departamento y por objetivo – Región Pacífico 227

ÍNDICE DE TABLAS

Tabla 1: Proyectos culminados 72
Tabla 2: Porcentaje de avance de desarrollo del PNGRD por Objetivos, Estrategias y Programas 75
Tabla 3: Inversión Realizada en el Marco del PNGRD por los Sectores y la UNGRD 78
Tabla 4: Reporte departamental año 2017 y primer semestre 2018 80
Tabla 5: Proyectos asignados a Entidades Territoriales 219

PRÓLOGO

La gestión del riesgo de desastres, se constituye en una política de país indispensable para asegurar la sostenibilidad, la seguridad territorial, los derechos e intereses colectivos, así como mejorar la calidad de vida de las poblaciones y las comunidades en riesgo; lo anterior, y siempre de acuerdo a lo definido en la Ley 1523 de 2012, y debe estar ligado a la planificación del desarrollo seguro, la gestión ambiental territorial sostenible y la participación ciudadana, en todos los niveles de gobierno. Para asegurar lo anterior, el país, adoptó el Plan Nacional de Gestión del Riesgo de Desastres-PNGRD, instrumento que define el marco estratégico y programático para ejecutar los procesos de conocimiento y reducción del riesgo y manejo de desastres en el marco del desarrollo del país.

La implementación del PNGRD, debe evidenciar los avances de la Política Nacional de Gestión del Riesgo de Desastres, en los diferentes sectores y entidades territoriales que participan en el componente programático del plan y comprobar así, el cumplimiento de los objetivos, las estrategias, los programas y las metas que lo componen dentro del Sistema Nacional de Gestión del Riesgo de Desastres.

Estos avances se plasman en el informe semestral de seguimiento y evaluación, el cual quedó establecido en el Decreto 308 de 2016, mediante el cual se adoptó el PNGRD, y entre otras cosas, permite mediante la metodología definida, medir las acciones en gestión del riesgo no solo de los 20 sectores del gobierno sino también de las instituciones y entidad adscritas, como de los departamentos y municipios del territorio, todo lo anterior redundando en el cumplimiento de las metas nacionales de reducción de personas fallecidas, personas afectadas, en afectación de viviendas, en afectación de centros educativos y afectación en la servicios de agua potable por la ocurrencia de desastres.

Adoptado en febrero 24 de 2016, el PNGRD tiene vigencia hasta el año 2025, por lo tanto, los avances reportados en este quinto informe tienen corte a junio de 2018, y se enfoca principalmente en las acciones realizadas en el primer semestre del año, aunque contempla por supuesto, procesos más largos que no se agotan en breves periodos. El informe se constituye en un insumo para avanzar en el desarrollo del plan, evidenciando los logros y desafíos en su ejecución, que requerirá en su corto y mediano plazo fortalecer la inclusión de la gestión del riesgo en los diferentes sectores, en todos los niveles territoriales y la comunidad en general.

El papel de la Unidad Nacional para la Gestión del Riesgo de Desastres –UNGRD-, como entidad coordinadora del Sistema Nacional de Gestión del Riesgo de Desastres –SNGRD-, es clave para garantizar la ejecución del PNGRD y facilitar la interlocución y coordinación entre los actores para el logro de los propósitos del plan.

La ejecución del PNGRD debe generar transformaciones en el accionar público y privado para que la toma de decisiones en gestión del riesgo sea acorde a las necesidades del país y su población. Definiéndose el plan como una estrategia de desarrollo, cuyos resultados a la fecha se plasman en el presente documento, que servirá para retroalimentar la planeación del país en gestión del riesgo de desastres, su vinculación intra e intersectorial y la armonización territorial, propendiendo siempre por un país menos vulnerable con comunidades más resilientes.

CARLOS IVÁN MÁRQUEZ PÉREZ
Director General UNGRD

INTRODUCCIÓN

Dentro de las responsabilidades de la UNGRD- se encuentra encargada de hacer seguimiento y reportar las acciones realizadas en el marco de la ejecución del PNGRD, con un informe semestral tal como lo establece la Ley 1523 de 2012 y sus decretos reglamentarios[1]. Lo anterior, en cumplimiento de su función de coordinar, impulsar y fortalecer capacidades para el conocimiento del riesgo, la reducción del riesgo y el manejo de desastres, y su articulación con los procesos de desarrollo en los ámbitos nacional y territorial del SNGRD.

El presente informe se estructura en cinco capítulos. El primero, expone el marco general de la implementación del plan, incluye la metodología del trabajo realizado por la UNGRD en el marco del proyecto de inversión de fortalecimiento de políticas públicas e instrumentos financieros del SNGRD.

El segundo, presenta el marco general metodológico; presenta los mecanismos utilizados para el seguimiento de los avances reportados en este quinto informe y las fuentes de información utilizadas tanto para el seguimiento a los proyectos del componente programático del PNGRD, como para monitoreo las metas nacionales.

El tercero, presenta los avances respecto al componente programático, en los 5 objetivos del PNGRD, aquellos de responsabilidad de la UNGRD y los identificados en fuentes oficiales sobre los proyectos asignados a los diferentes sectores y el consolidado de los reportes de las entidades territoriales, agrupadas por departamento.

El cuarto, reporta el resultado del ejercicio de medición de los indicadores de las cinco metas nacionales. Compara la línea base (2005-2015) respecto a lo que va del periodo 2015-2025.

El quinto, presenta las conclusiones del seguimiento y evaluación del plan, estableciendo los principales desafíos que se plantean tras los ejercicios de monitoreo a sectores, a territorios y los retos para la implementación del PNGRD. Los avances y desafíos relacionados con la implementación del PNGRD 2015-2025, suministran importantes insumos para enfocar apropiadamente las acciones de la UNGRD y de los niveles sectorial y territorial. Igualmente, pone de manifiesto la importancia de consolidar mayores niveles de concreción, de generar relaciones intersectoriales más fuertes y permanentes en el marco de acompañamiento y facilitación para el logro de las metas y los objetivos del plan que no son otros que propender por construir un país más seguro, con mayor bienestar y más resilientes, es decir, La gestión del riesgo no es otra cosa que la gestión del desarrollo sostenible.

1 Decreto 1974 de 2013, por el cual se establece el procedimiento para la expedición y actualización del Plan Nacional de Gestión del Riesgo, así como su ejecución, seguimiento y evaluación (Capítulo IV); hoy incorporado en el decreto único reglamentario del sector de la presidencia (Decreto 1081 de 2015). Decreto 308 de 2016, por medio del cual se adopta el Plan Nacional de Gestión de Riesgo de Desastres.

1. EL PROCESO DE IMPLEMENTACIÓN Y SEGUIMIENTO DEL PLAN NACIONAL DE GESTIÓN DEL RIESGO DE DESASTRES

El Plan Nacional de Gestión de Riesgo de Desastres establece como objetivo general orientar las acciones del Estado y de la sociedad civil en cuanto al conocimiento del riesgo, la reducción del riesgo y el manejo de desastres en cumplimiento de la Política Nacional de Gestión del Riesgo, que contribuyan a la seguridad, bienestar, la calidad de vida de las personas y el desarrollo sostenible del territorio nacional. Cuenta con los elementos conceptuales, programáticos, estratégicos y presupuestales descritos en el documento respectivo, en el que se definen los compromisos y metas que deben cumplir tanto los sectores como los entes territoriales. Adicionalmente, define los tiempos en los cuales se deben hacer los reportes de seguimiento.

Lo anterior, en cumplimiento a la Ley 1523 de 24 de abril de 2012 "por la cual se adopta la Política Nacional de Gestión del Riesgo de Desastres y se establece el Sistema Nacional de Gestión del Riesgo de Desastres y se dictan otras disposiciones", la cual en su Artículo 33. Plan Nacional de Gestión del Riesgo de Desastres, y Artículo 34. Elaboración y evaluación del plan, establecen la necesidad de definir el instrumento mediante el cual se ejecutan los procesos de la gestión del riesgo en el marco de la planificación del desarrollo nacional.

Por otra parte, el actual Plan Nacional de Desarrollo 2014 – 2018 "Todos por un Nuevo País", incluyó en el Capítulo X: Crecimiento Verde, el objetivo: "Lograr un crecimiento resiliente y reducir la vulnerabilidad frente a los riesgos de desastres y al cambio climático", el cual busca un modelo de desarrollo que contribuya a reducir las pérdidas económicas, superar la condición de pobreza, mejorar las condiciones de vida de la población, aumentar la competitividad del país y en el largo plazo, reducir la vulnerabilidad fiscal del Estado frente a los desastres. Para lograr lo anterior, se armonizaron las metas de proyectos del PNGRD con algunas de las metas del PND 2014-2018, especialmente en su Objetivo 3: "lograr un crecimiento resiliente y reducir la vulnerabilidad frente a los riesgos de desastres y al cambio climático. Así, se tienen, 33 proyectos del PND 2014-2018 con meta y producto que se incluyeron en el componente programático del PNGRD, lo anterior atendiendo los principios sistémicos y de concurrencia, que deben plasmarse en los instrumentos de planificación del país.

El plazo de ejecución del PNGRD consta de tres periodos constitucionales de gobierno, lo que permitirá la articulación con los respectivos planes de desarrollo que se implementen para el periodo 2015-2025.

En el componente programático del PNGRD participan con proyectos 20 sectores y entidades adscritas, para un total de 44, y más el total de las entidades territoriales, quienes deben incorporar en sus planes de acción los proyectos que están a su cargo en corto, en mediano y largo plazo en el marco de este plan. A continuación se presentan los 20 sectores con sus entidades adscritas, mencionados anteriormente:



Figura 1: Sectores y PNGRD
Fuente: UNGRD

Ahora bien, la UNGRD como ente coordinador del SNGRD, debe articular los niveles nacional y territorial, así como los actores privados, las organizaciones sociales y las organizaciones no gubernamentales en el sistema nacional, con el propósito de dirigir la implementación de la gestión del riesgo, atendiendo las políticas de desarrollo sostenible, especialmente lo definido en el PNGRD, como principal instrumento de la Política. Para ello, se tiene el proyecto de inversión denominado Fortalecimiento de políticas e instrumentos financieros del Sistema Nacional de Gestión del Riesgo de Desastres – SNGRD de Colombia 2016 -2018, cuyo objetivo general es "Fortalecer la implementación de la política nacional de gestión del riesgo de desastres" y objetivos específicos los siguientes: "1) Generar instrumentos que promuevan la implementación de la política nacional de gestión del riesgo de desastres, 2) Establecer la responsabilidad de las entidades públicas, privadas y comunitarias sobre las formas y mecanismos de participación en la gestión del riesgo de desastres y 3) Incrementar las capacidades al interior de la institucionalidad del SNGRD en los procesos de la gestión del riesgo de desastres".

En el marco del proyecto de inversión, y de las metas de cumplimiento al Plan Nacional de Desarrollo 2014-2018: "Todos por un nuevo país" la UNGRD ha definido unas acciones, para apoyar la implementación del plan, realizar su seguimiento y evaluación, que se presentan en los siguientes gráficos:

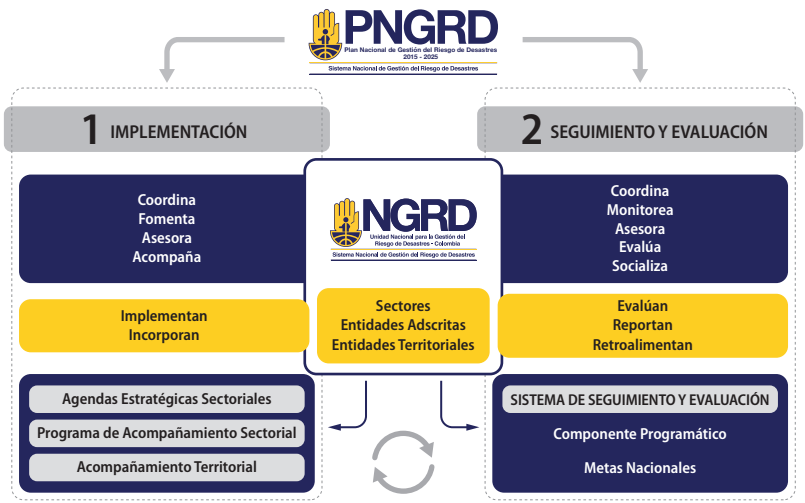

Figura 2: Estructura para la implementación y seguimiento del PNGRD
Fuente: UNGRD, a partir de Sistema de Seguimiento y Evaluación del PNGRD



Figura 3: Instrumentos para la implementación del PNGRD a nivel sectorial y territorial
Fuente: UNGRD

2. MARCO METODOLÓGICO PARA EL SEGUIMIENTO Y EVALUACIÓN DEL PNGRD[2]

El Sistema de Seguimiento y Evaluación (SSE), es el instrumento de la planeación definido en la Ley 1523 de 2012 y sus decretos reglamentarios, para evaluar los resultados de la implementación del PNGRD y establecer la relación entre la gestión sectorial y territorial con los resultados de las metas nacionales.

El SSE está enfocado a conocer qué se hace, qué se logra y cuál es el impacto en la población con la implementación de las acciones contenidas en el componente programático del PNGRD, es decir, la medición en el logro de la seguridad territorial, la mejora en las condiciones de vida y el desarrollo sostenible, a través de las metas nacionales establecidas. Además, busca obtener consistencia y coherencia entre los cinco objetivos estratégicos del plan, y los planes de cada uno de los sectores y entidades territoriales, al buscar la coordinación eficiente de los recursos y mejorar el proceso de toma de decisiones de la planeación del desarrollo en materia de gestión del riesgo de desastres.

El seguimiento y evaluación, aporta a la consolidación del SNGRD, en la medida que cada una de las entidades responsables de los proyectos tanto sectorial como territorialmente, comparten sus resultados, se evalúan y establecen sus logros, así como pueden proponer las modificaciones que sean necesarias para obtener mejores resultados en la gestión del riesgo de desastres en Colombia.

El apoyo de los comités nacionales y los consejos territoriales, constituyen la fuente del proceso organizacional sobre el cual se soporta el modelo de seguimiento y evaluación propuesto por la ley, así mismo, para las metas que se han propuesto para una o varias entidades en los proyectos; los comités facilitan el diligenciamiento de los reportes en los casos que los resultados son compartidos.

La UNGRD, soporta de manera transversal a los sectores y los territorios en el diligenciamiento y operación de la recolección de datos, la producción de información y la generación de reportes (Ver figura 2).

Las agendas sectoriales y el programa de acompañamiento sectorial, apoyan la articulación del PNGRD, con los planes de acción de las entidades adcritas, lo cual contribuirá a procesos de reportes del seguimiento y evaluación con mayor calidad y oportunidad.

El esquema de seguimiento y evaluación es un proceso continuo y sistemático de diseño, recolección y análisis de información, que permite determinar el grado de avance de las acciones implementadas en el marco de los objetivos, estrategias, programas y proyectos del PNGRD, tal como se presenta en el documento: Sistema de Seguimiento y Evaluación del PNGRD.

2 (UNGRD, Sistema de Seguimiento y Evaluación del PNGRD)

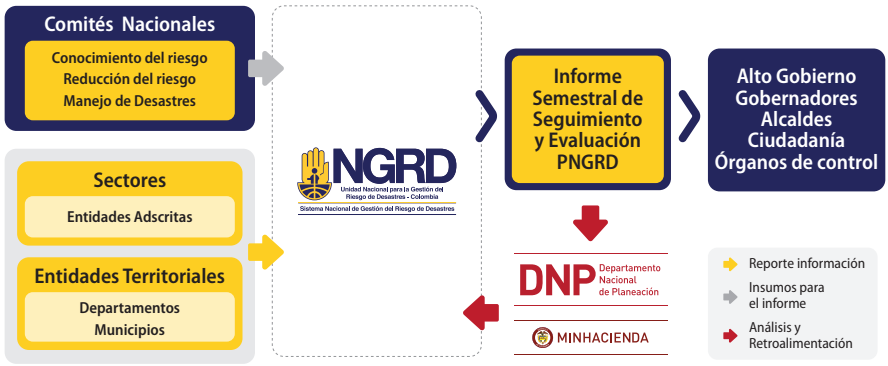

Figura 4: Esquema Organizacional del SSE-PNGRD
Fuente: (UNGRD, Sistema de Seguimiento y Evaluación del PNGRD)

Los sectores que participan en el componente programático del PNGRD, suministraron información de avance, a partir de un proceso previo de recolección de información con las entidades responsables de la ejecución de los proyectos y conforme a la metodología y los formatos definidos para tal fin por la UNGRD. Adicionalmente se enviaron comunicados a los sectores con el fin de recordar los proyectos que tienen a cargo del corto plazo, cuyo vencimiento de ejecución es diciembre de 2018 y se resaltó la importancia de incluir estos proyectos en los planes de acción de cada sector con el fin de garantizar la ejecución y el seguimiento de estos proyectos.

En cuanto al reporte de avances asociado a las responsabilidades de los entes territoriales en el PNGRD, se realizaron entre los meses de abril y junio talleres en los 32 departamentales con los Consejos Departamentales de Gestión del Riesgo de Desastres –CDGRD y los Consejos Municipales de Gestión del Riesgo de Desastres –CMGRD para fortalecer el sistema de seguimiento y evaluación, dando a conocer los resultados del cuarto informe de seguimiento y el instrumento desarrollado para la recolección de las acciones ejecutadas por las entidades territoriales en todo el país.

Para facilitar el proceso de recolección de la información, la UNGRD diseño un formulario web, donde las entidades territoriales responden preguntas que están enfocadas a los proyectos que son de su responsabilidad. Este nuevo instrumento fue muy bien recibido, ya que facilitó la forma de entrega de la información y al ser una herramienta Web facilita el ingreso, solo contando en el territorio con acceso a internet.

Cabe mencionar que en algunos municipios, donde el servicio de internet es deficiente, se contó con el apoyo de los CDGRD y de la UNGRD para ingresar la información a los formularios.

Uno de los mayores logros para este semestre fue contar con la información de 903 municipios a nivel nacional, logrando abarcar el 82% territorio, acercándonos cada vez más a la meta establecida para esta vigencia en el PNGRD.

Las mesas de trabajo departamentales tuvieron una gran acogida, con la asistencia de alcaldes, secretarios de gobierno, coordinadores territoriales de gestión del riesgo y funcionarios de secretarías y organismos de las administraciones departamentales y municipales, así como otras instituciones que pertenecen a los CDGRD, como las Corporaciones Autónomas Regionales -CARs, donde, se realizó la presentación de:

1) Contexto general del PNGRD

2) Estructura para la implementación y seguimiento del PNGRD

3) Presentación metodología del SSE

4) Resultados del cuarto informe de seguimiento y evaluación

5) Presentación de los avances en los proyectos territoriales y metas nacionales

6) Presentación del formulario Web de reporte de avances en el PNGRD, herramienta que facilita a los municipios la forma de proporcionar la información a la UNGRD para su consolidación

7) Definición de compromisos de los CDGRD y los CMGRD.

3. AVANCES EN LA IMPLEMENTACIÓN DEL COMPONENTE PROGRAMÁTICO DEL PNGRD

El componente programático y de inversiones del PNGRD define para cada una de las estrategias formuladas, los programas y los proyectos de inversión con indicación de sus objetivos y sus metas, los responsables de su implementación, así como las fuentes de financiación y los recursos previstos para tal fin. El documento del plan establece que los plazos de ejecución del mismo[3], corto (2015 – 2018), mediano (2019 – 2021) y largo plazo (2022 - 2025), se armonicen con los tres periodos constitucionales de gobierno a partir de la adopción del PNGRD, lo que permitirá la articulación con los respectivos planes de desarrollo que se implementen para el periodo 2015-2025 (UNGRD, 2015). El presente documento, corresponde al quinto informe de seguimiento y evaluación, y se encuentra dentro del horizonte de ejecución de corto plazo (2015-2018), sin embargo, hay algunos proyectos definidos para el mediano y largo plazo que ya se encuentran en desarrollo de actividades y se han incluido en los planes de acción de las entidades como se presenta más adelante.



Figura 5: Número de proyectos del PNGRD por objetivos
Fuente: Elaboración propia a partir (UNGRD, Plan Nacional de Gestión del Riesgo de Desastres 2015-2025)

El componente programático lo conforman: 5 Objetivos, 23 Programas, 9 estrategias, 181 proyectos y 44 entidades de 20 sectores del gobierno, así como las entidades territoriales que sumarían 1.134 (municipios, y departamentos) y las autoridades ambientales (Corporaciones autónomas y autoridades ambientales urbanas). De estos 181 proyectos, 67 corresponden a proyectos a realizarse en el corto plazo, 57 a mediano plazo y 57 a largo plazo.

Se desarrolla a continuación para cada sector y sus entidades adscritas el resumen del avance de los proyectos definidos en el componente programático, para ello, se muestra en el siguiente gráfico explicativo, las orientaciones necesarias para su lectura y comprensión.

3 El horizonte de ejecución del PNGRD se estableció para el corto, mediano y largo plazo, sin embargo, hay algunos proyectos que tienen horizontes de ejecución del corto-mediano, mediano- largo, corto, mediano y largo plazo. Para el presente informe, se tomarán los proyectos de corto plazo, y los que tengan más de un periodo de ejecución que involucre el corto plazo.

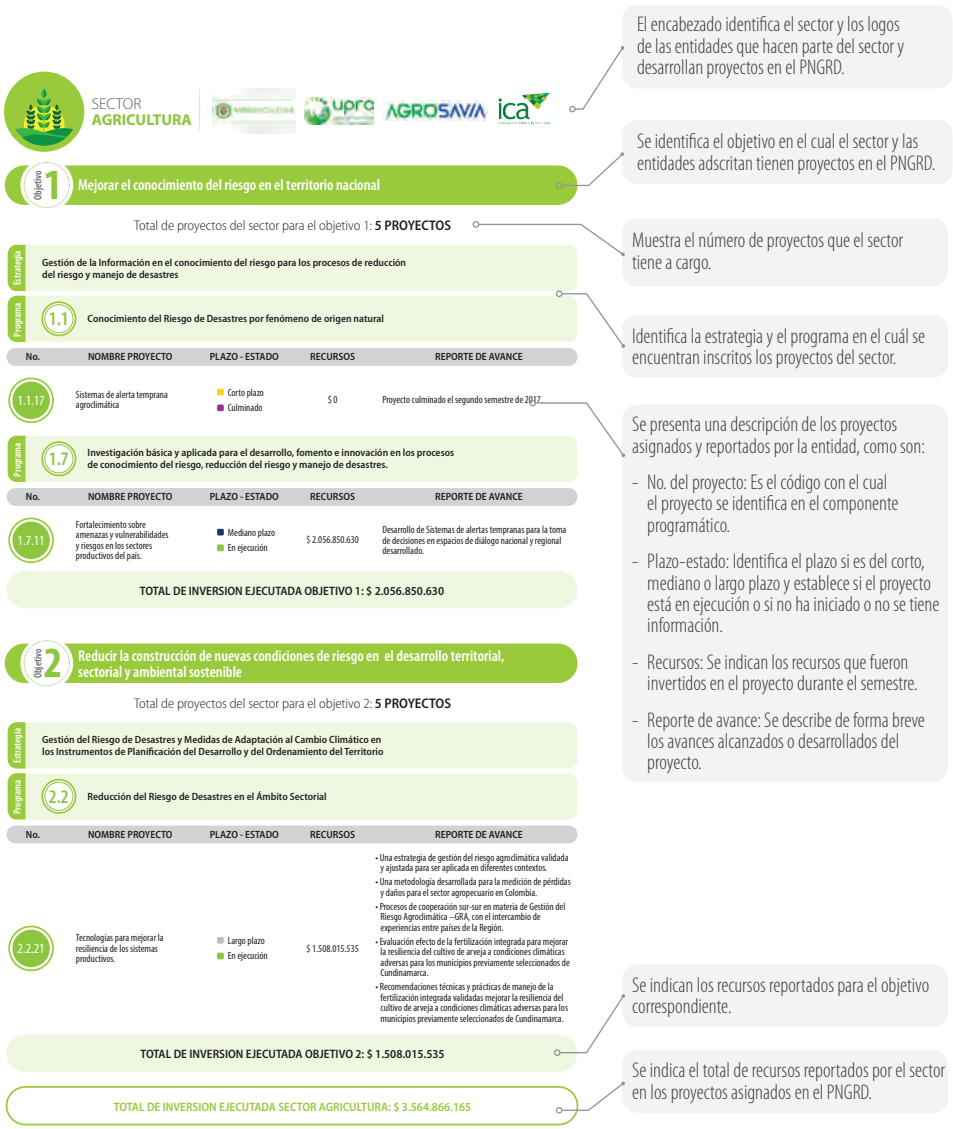

Figura 6: Gráfico explicativo de las fichas resumen del avance por sector en el PNGRD
Fuente: Elaboración propia, UNGRD

3.1 AVANCES DE LOS PROYECTOS POR SECTORES Y OBJETIVOS

SECTOR **PRESIDENCIA**

Objetivo 1 Mejorar el conocimiento del riesgo en el territorio nacional

Total de proyectos del sector para el objetivo1 : **19 PROYECTOS**

Estrategia Gestión de la Información en el conocimiento del riesgo para los procesos de reducción del riesgo y manejo de desastres

Programa 1.1 Conocimiento del Riesgo de Desastres por fenómeno de origen natural

No.	NOMBRE PROYECTO	PLAZO - ESTADO	RECURSOS	REPORTE DE AVANCE
1.1.1	Estudios de microzonificación sísmica en ciudades.	Largo plazo En ejecución	$ 0	• Proyecto asignado a entidades territoriales apoya la UNGRD. • Se brinda asesoría técnica a la corporación autónoma AMB en la revisión del alcance técnico del estudio de Microzonificación Sísmica para el Área Metropolitana de Bucaramanga. • Elaboración del documento "Lineamientos para Elaboración de Estudios Previos para Contratación de Estudios de Microzonificación Sísmica y de Evaluaciones de Riesgo Sísmico para su Aplicación en Territorios".
1.1.2	Evaluación probabilista del riesgo por sismo en ciudades capitales	Largo plazo En ejecución	$ 0	• Proyecto asignado a entidades territoriales apoya la UNGRD. • Se presentó el modelo Nacional de Exposición en las jornadas "Evaluación de Amenaza y Riesgo Sísmico" organizadas por el SGC entre el 19 y el 21 de Febrero de 2018. • Elaboración del documento "Lineamientos para Elaboración de Estudios Previos para Contratación de Estudios de Microzonificación Sísmica y de Evaluaciones de Riesgo Sísmico para su Aplicación en Territorios".
1.1.11	Identificación del efecto de la variabilidad climática	Mediano plazo En ejecución	$ 0	• Se han realizado 6 comunicados de seguimiento del monitoreo del fenómeno ENOS, con el fin de informar a los tomadores de decisión y al público en general; los cuales se publicaron en la página web de la CCO. • Dichos comunicados son producto del comité ERFEN donde participan IDEAM, DIMAR UNGRD, SGC y DNP.

Programa 1.2 **Conocimiento del Riesgo de Desastres por fenómeno de origen Socio-Natural**

No.	NOMBRE PROYECTO	PLAZO - ESTADO	RECURSOS	REPORTE DE AVANCE
1.2.3	Estudios de riesgo por inundaciones y avenidas torrenciales en municipios expuestos a estas amenazas	Mediano plazo En ejecución	$ 177.996.255	• Talleres de amenaza y vulnerabilidad social en los municipios priorizados (San Marcos, Montelíbano, Mompox, Magangué). • Modelo de exposición para los cuatro municipios priorizados. • Modelo de amenaza por inundación lenta para los cuatro municipios priorizados. • Convenio con el IDEAM No.9677-PPAL001-577-2017 para la evaluación de la amenaza por inundación en las cabeceras municipales de los municipios priorizados. • Análisis de vulnerabilidad física y social para los cuatro municipios priorizados. • Avance en la evaluación de riesgo por inundación lenta en los municipios priorizados. • Documento borrador de lineamientos para la evaluación de riesgos por inundación en Colombia.
1.2.4	Instalación de sistemas de alertas tempranas por eventos hidrológicos extremos	Corto plazo Mediano plazo En ejecución	$ 0	IDEAM, realiza la Instalación y puesta en marcha de radares meteorológicos (San José del Guaviare, Barrancabermeja, Cerro Munchique.
1.2.5	Desarrollo y promoción de metodologías de evaluación de la amenaza y riesgo por movimientos en masa	Mediano plazo En ejecución	$ 0	En el periodo anterior, el SGC entregó y socializó la Guía metodológica para la zonificación de amenaza por movimientos en masa, escala 1:25.000.000 para su incorporación en el ordenamiento territorial, y se realizó promoción a los territorios a través de circulares y en reuniones de coordinadores departamentales y de ciudades capitales de GRD.
1.2.6	Estudios de riesgo por movimientos en masa en áreas críticas	Largo plazo En ejecución	$1.027.000.000	Se realizó el estudio de riesgo por movimiento en masa en el corregimiento de Aponte, municipio Tablón de Gómez, Departamento de Nariño.
1.2.7	Estudios de amenaza por movimientos en masa a nivel municipal	Largo plazo En ejecución		

Programa 1.3 **Conocimiento del Riesgo de Desastres por Fenómeno de origen Tecnológico.**

No.	NOMBRE PROYECTO	PLAZO - ESTADO	RECURSOS	REPORTE DE AVANCE
1.3.1	Lineamientos para la elaboración de estudios de riesgos tecnológicos	Corto plazo En ejecución	$ 26.750.000	• Recopilación y análisis de los instrumentos de planificación y desarrollo de aquellos territorios priorizados por mayor frecuencia de eventos de origen tecnológico, para establecer el nivel de incorporación de la gestión del riesgo tecnológico en los mismos. • Revisión bibliográfica relacionada con la incorporación de emplazamiento industriales y ductos de transporte de hidrocarburos en las estrategias de uso de suelos a nivel internacional. • Construcción de una primera aproximación al contenido del documento de lineamientos. • Retroalimentación de este primer documento por parte de la Subdirección de conocimiento y de la Subdirección de Reducción del Riesgo. • Construcción del documento de Lineamiento para la incorporación del riesgo tecnológico en los instrumentos de planificación territorial y del desarrollo, el cual se encuentra en revisión para su posterior aprobación.

No.	NOMBRE PROYECTO	PLAZO - ESTADO	RECURSOS	REPORTE DE AVANCE
1.3.2	Establecimiento del marco de control del conocimiento de riesgo tecnológico art 42 ley 1523/2012	Corto plazo Culminado	$ 0	Proyecto culminado el segundo semestre de 2017.
1.3.6	Instalaciones peligrosas con análisis y evaluación de riesgos químicos.	Mediano plazo En ejecución	$ 104.000.000	• Participación en el Comité de Accidentes Mayores en el que se avanza en la revisión del proyecto de decreto para reglamentar el Programa de Prevención de Accidentes Mayores (PPAM), en el cual se da la línea para definir instalaciones clasificadas con obligación de realizar la gestión del riesgo que incluye los análisis y la evaluación del riesgo. • Participación en las mesas del Ministerio de Trabajo como autoridad del PPAM para continuar con la elaboración de los análisis del riesgo para instalaciones fijas. • Se desarrolla el contrato 9677-PPAL001-849-2017 que tiene por objeto "Realizar un estudio para definir y proponer valores nacionales posibles de riesgo máximo individual accidental para actividades industriales, y para instalaciones fijas e infraestructura de transporte". Este valor es el criterio para realizar la evaluación del riesgo. Se desarrollan talleres de valor de riesgo máximo individual con entidades públicas y privadas en el marco de desarrollo del contrato. Se socializan los resultados del contrato en CNARIT.
1.3.8	Establecimiento del marco de control para el intercambio de información y gestión de accidentes tecnológicos de impacto transfronterizo.	Corto plazo En ejecución	$ 0	• Realización del ejercicio de simulación "Pérdida de contención de Hidrocarburos en el Caribe Colombiano". El fin de este ejercicio fue probar la eficacia de la propuesta de 'Protocolo I, por pérdida de contención de hidrocarburos y otras sustancias peligrosas, derivadas de las operaciones en actividades marítimas', como parte del Componente Operativo del nuevo Plan Nacional de Contingencia – PNC. • Se hizo seguimiento a la revisión del documento de procedimiento que está haciendo Cancillería, a la espera de versión final por parte de dicha entidad., con el fin de iniciar proceso de aprobación.

Programa 1.5 Conocimiento del Riesgo de Desastres por fenómenos de origen humano no intencional

No.	NOMBRE PROYECTO	PLAZO - ESTADO	RECURSOS	REPORTE DE AVANCE
1.5.1	Metodologías para el análisis de riesgos por aglomeraciones de público	Mediano plazo En ejecución	$ 0	Guía Técnica para la Reglamentación de Aglomeraciones de Público elaborada.

Programa 1.6 Sistema Nacional de Información para la Gestión del Riesgo de Desastres

No.	NOMBRE PROYECTO	PLAZO - ESTADO	RECURSOS	REPORTE DE AVANCE
1.6.1	Sistema de información Nacional para la Gestión del Riesgo de Desastres (SNIGRD)	Corto plazo Mediano plazo Largo plazo En ejecución	$ 0	Elaboración de requerimientos para el mejoramiento de la información geográfica del SNGRD y solicitud de cotizaciones sobre las mismas.
1.6.2	Articulación de los sistemas de información sectoriales existentes con el SINGRD	Corto plazo Mediano plazo Largo plazo En ejecución	$ 0	• Formalización del Acuerdo de Intercambio de Información con Parques Nacionales Naturales de Colombia. • Elaboración de Memorando de Entendimiento para intercambio de información con el Ministerio de Ambiente. • Negociación y elaboración de los memorandos de entendimiento para el intercambio de información con el Instituto Geográfico Agustín Codazzi y el Instituto Von Humboldt.

Estrategia Desarrollo de la Investigación orientada a la gestión del riesgo de desastres

Programa 1.7 Investigación básica y aplicada para el desarrollo, fomento e innovación en los procesos de conocimiento del riesgo, reducción del riesgo y manejo de desastres.

No.	NOMBRE PROYECTO	PLAZO - ESTADO	RECURSOS	REPORTE DE AVANCE
1.7.2	Estudios de riesgo de desastres requeridos en la formulación de los Esquemas de Ordenamiento Territorial	Mediano plazo En ejecución	$ 26.750.000	• Proyecto asignado a entidades territoriales apoya la UNGRD. • Metodología para la evaluación probabilista de riesgo para inundación lenta y términos de referencia para elaboración. • Elaboración de estudio de riesgo por inundación para ser incorporados en los POTs de los municipios de Magangué, San Marcos, Montelíbano y Mompox. • Identificación de áreas susceptibles a presentar avenidas torrenciales en el territorio nacional y elaboración de lineamientos técnicos para formular estudios previos para contratar desde la entidad territorial, estudios para avenida torrencial para los instrumentos de planificación territorial. • Elaboración de lineamientos sobre estudios previos para contratar desde la entidad territorial. • Elaboración de documento lineamientos para incorporar el riesgo tecnológico en instrumentos de planificación territorial. • Asistencia técnica desde la subdirección de reducción sobre lineamientos para la incorporación de los estudios de detalle en los Esquemas de Ordenamiento territorial.
1.7.9	Red de Centros de documentación y consulta para la Gestión del Riesgo de Desastre	Corto plazo Mediano plazo Largo plazo En ejecución	$ 0	• Se firman convenios de Cooperación institucional para intercambio de información en materia de GRD con: Gobernación del Guaviare, Corporación Autónoma de Risaralda, CDGRD-Gobernación del Chocó, Corporación Autónoma Regional del Sur de Bolívar, Corporación Autónoma Regional del Guavio, Corporación Autónoma Regional de la Frontera Nororiental Corponor, Gobernación del Vichada. • Se realizan reuniones virtuales con el fin de conocer el marco del proyecto del PNGRD junto con los instrumentos y/o documentos que servirán de apoyo para la realizar las actividades de la conformación de la Red de Centros de Documentación con: - CDGRD de: Santander, Guainía, Meta, Guaviare, Quindío y Arauca. - Cornare, CAM Magdalena, Corpamag y La Universidad de la Sabana. • Teniendo en cuenta la estrategia para recopilación de información el CDGRD de Chocó realizá la primera entrega de material documental para ser dispuesta en el repositorio, junto con la autorización de publicación. • El CDGRD de Guaviare inicia recopilación de información de decretos y planes de contingencia. • El CDGRD de Antioquia inicia la descripción bibliográfica del material Planes de Gestión del Riesgo de Desastres para ser entregada el segundo semestre de 2018 a la UNGRD. • Con la información enviada se crea taxonomía en la biblioteca virtual para las siguientes entidades: Guaviare, Antioquia, Risaralda, Meta y Chocó.
1.7.14	Fortalecimiento de la investigación, desarrollo e innovación en gestión del riesgo.	Largo plazo En ejecución	$ 0	Gestión de Recursos y convocatorias para la investigación en gestión del riesgo en compañía de Colciencias y el Sistema General de Regalías.

No.	NOMBRE PROYECTO	PLAZO - ESTADO	RECURSOS	REPORTE DE AVANCE
1.7.16	ERON con mayor vulnerabilidad respecto a amenazas de origen natural, socio natural y antrópicas (sismos, inundaciones, incendios).	Corto plazo En ejecución	$ 690.000	• La UNGRD recibe información para realizar el cruce de la ubicación de los ERON con los mapas de amenazas de movimiento en masa, inundación y volcánica. Este cruce de información se encuentra en proceso. Se realiza una primera revisión, se solicita complementar la información entregada. • UNGRD realiza el cruce de la exposición con las siguientes amenazas: movimientos en masa, inundación y erupción volcánica. Se identifican las edificaciones expuestas a estas amenazas. Antes de iniciar la priorización se verificará si los municipios donde se encuentran los ERON disponen de POT/PBOT/EOT que contribuyan a un diagnóstico más refinado de la condición de exposición. • Reunión entre UNGRD, IPEC, USPEC y Min Justicia para definir la línea de acción, el alcance en el apoyo de la UNGRD al proyecto, y para reportar avances del mismo.

TOTAL DE INVERSION EJECUTADA OBJETIVO 1: $ 1.363.186.255

Objetivo 2 Reducir la construcción de nuevas condiciones de riesgo en el desarrollo territorial, sectorial y ambiental sostenible.

Total de proyectos del sector para el objetivo 2: **3 PROYECTOS**

Estrategia Gestión del Riesgo de Desastres y Medidas de Adaptación al Cambio Climático en los Instrumentos de Planificación del Desarrollo y del Ordenamiento del Territorio

Programa 2.1 Reducción del Riesgo de Desastres en la Planificación y Gestión del Desarrollo Territorial

No.	NOMBRE PROYECTO	PLAZO - ESTADO	RECURSOS	REPORTE DE AVANCE
2.1.5	Seguimiento y control a suelos de protección	Corto plazo En ejecución	$ 35.845.000	Proyecto asignado a entidades territoriales, apoya la UNGRD: • Descripción del marco conceptual y legal sobre el ejercicio del control urbano, y el seguimiento al cumplimiento de las normas urbanísticas como medida de prevención del riesgo de desastres. • Identificación y análisis de estudios de caso que hayan adelantado ejercicios de monitoreo y seguimiento a áreas con condición de amenaza y riesgo para evitar su ocupación. • Elaboración de lineamientos y recomendaciones para formular un sistema de seguimiento y control para minimizar la ocupación por desarrollos urbanísticos y/o asentamientos humanos en suelos clasificados como de protección por riesgo de desastres.
2.1.6	Asistencia técnica para la incorporación de la gestión del riesgo en la planificación territorial.	Corto plazo Culminado	$ 140.129.371	• Se realizaron jornadas de asistencia técnica, se actualizaron la líneas base y se elaboraron los lineamientos para la integración de la GRD en el ordenamiento territorial en los municipios priorizados con el fin de fortalecer sus capacidades para adelantar la implementación de los procesos de GRD, en los siguientes municipios: Malambo, Sabanagrande Polonuevo, Santo Tomás y Palmar de Varela (Atlántico), Soracá, Tuta, Paipa, Nobsa y Tibasosa (Boyacá), Ciénaga y Pueblo Viejo (Magdalena), Guachucal, Ipiales, Túquerres y Sapuyes (Nariño), Cerrito y Guacarí (Valle del Cauca), Cumaral, Guamal y Restrepo (Meta). • Con estos municipios, se da cumplimiento al 100% de la meta establecida en el PNGRD.

Programa 2.2 **Reducción del Riesgo de Desastres en el Ámbito Sectorial**

No.	NOMBRE PROYECTO	PLAZO - ESTADO	RECURSOS	REPORTE DE AVANCE
2.2.6	Gestión del riesgo de desastres en el ciclo de proyectos del sector ambiente.	Mediano plazo En ejecución	$ 0	• Se entregó al Ministerio de Ambiente el documento "Lineamientos para la incorporación adecuada de la gestión del Riegos de Desastres en el ciclo de proyectos del sector ambiente". • La UNGRD con elaboración y entrega de los lineamientos, cumple con este proyecto y la implementación está a cargo del MADS.

TOTAL DE INVERSION EJECUTADA OBJETIVO 2: $ 175.974.371

Objetivo 3 Reducir las condiciones existentes de riesgo de desastres

Total de proyectos del sector para el objetivo 3: **5 PROYECTOS**

Estrategia **Reducción del Riesgo Sectorial y Territorial**

Programa 3.1 **Intervenciones para la reducción del riesgo de desastres en el ámbito nacional**

No.	NOMBRE PROYECTO	PLAZO - ESTADO	RECURSOS	REPORTE DE AVANCE
3.1.1	Banco de proyectos de reducción del riesgo dirigido a intervenciones de cobertura Nacional.	Mediano plazo Culminado	$ 0	Proyecto culminado el segundo semestre de 2017.

Programa 3.4 **Intervenciones para la reducción del riesgo de desastres por eventos de origen tecnológico**

No.	NOMBRE PROYECTO	PLAZO - ESTADO	RECURSOS	REPORTE DE AVANCE
3.4.1	Reglamentación del proceso para la reducción del riesgo tecnológico.	Corto plazo Culminado	$ 0	Proyecto culminado el segundo semestre de 2017.

TOTAL DE INVERSION EJECUTADA OBJETIVO 3: $ 0

Objetivo 4 Garantizar un oportuno, eficaz y adecuado manejo de desastres

Total de proyectos del sector para el objetivo 4: **24 PROYECTOS**

Estrategia Preparación para la respuesta a Emergencias

Programa 4.1 Preparación en el nivel nacional para la respuesta a emergencias

No.	NOMBRE PROYECTO	PLAZO - ESTADO	RECURSOS	REPORTE DE AVANCE
4.1.1	Implementación de protocolos y diseño de insumos técnicos de las Funciones Operativas de Respuesta de la Estrategia Nacional para la Respuesta a Emergencias.	Corto plazo En ejecución	$ 0	Se diseñaron insumos técnicos como: • Manual de Pozos • Manual Subsidios de Arriendo • Procedimiento para el "Transporte Aéreo para Movilización en Emergencia o Desastre" Se actualizaron insumos técnicos de la caja de herramienta tales como: • Medios de vida • Guía de Funcionamiento de Sala de Crisis Departamental, Distrital y/o Municipal • Procedimiento para la Refrendación de Censos • Procedimiento para Ratificaciones
4.1.2	Implementación de protocolos y diseño de insumos técnicos de los Servicios Básicos de Respuesta de la Estrategia Nacional para la Respuesta a Emergencias	Corto plazo En ejecución	$ 33.425.367.773	Se implementaron los protocolos e insumos técnicos vigentes; en 22 departamentos atendidos por las emergencias presentadas: Antioquia, Arauca, Atlántico, Bolívar, Caldas, Caquetá, Cauca, Choco, Córdoba, Guaviare, Huila, La Guajira, Magdalena, Meta, Nariño, Norte de Santander, Putumayo, Santander, Sucre, Tolima, Valle del Cauca y Vichada.
4.1.3	Capacitación y entrenamiento a nivel institucional para la respuesta a emergencias	Mediano plazo En ejecución	$ 63.558.000	• Capacitación sobre el manejo del aplicativo RUD - Registro Único de Damnificados y sobre la herramienta Aplicativo de Subsidios de Arriendo - ASA en 29 municipios de 17 departamentos. • Desarrollo del Ejercicio de Acreditación INSARAG del equipo USAR COL1. • Se realizaron 3 capacitaciones en las cuales se vincularon los enlaces (CITEL) de Policía, Ejercito y Armada e igualmente personal de la UNGRD sobre: Factores de Riesgo; Conocimiento, Reducción y Manejo del Riesgo; y Tipología de fenómenos.
4.1.4	Fortalecimiento del centro nacional logístico de Gestión del riesgo de desastres de Colombia.	Largo plazo En ejecución	$ 3.908.275.881	• Adquisición de elementos de telemática requeridos para la ejecución del ejercicio de clasificación externa INSARAG del equipo USAR COL-1. • Se continua con el Monitoreo por Sistema GPS y GPRS a 603 equipos entregados a los entes territoriales. • Se adquirieron 2.781 carpas • Se adquirieron dotaciones para el equipo USAR COL-1.
4.1.6	Salas de Crisis Territoriales	Corto plazo En ejecución	$ 0	• Proyecto asignado a Entidades territoriales UNGRD apoya. • Se consolidó el inventario de los 14 departamentos por capacidad: Recurso humano, Infraestructura, Logística y Tecnología.

No.	NOMBRE PROYECTO	PLAZO - ESTADO	RECURSOS	REPORTE DE AVANCE
4.1.7	Entrenamiento interinstitucional para la respuesta nacional a emergencias	Corto plazo En ejecución	$ 0	• Desarrollo de simulación de evento por pérdida de contención de un hidrocarburo en el mar Caribe. • Desarrollo de simulacro de evacuación en Corinto (Cauca). • Desarrollo de veinte (20) simulacros de evacuación en municipios ribereños del río Cauca, en zona de influencia de Proyecto Hidroeléctrico de Ituango (Hidroituango), ubicados en el bajo cauca antioqueño, Córdoba, Sucre y Bolívar. • Participación en el Ciclo de Conferencia en Gestión del Riesgo de Desastres con el Panel "Manejo de Desastres Experiencias Vividas" • Coordinación y ejecución de la Plenaria 4 junto con las Paralelas 12 y 16 en la Plataforma Regional para la Reducción del Riesgo de Desastres en las Américas 2018. • Ejercicios de simulación para la reclasificación del Equipos USAR COL-1 por INSARAG.
4.1.8	Red nacional de centros de entrenamiento para la respuesta a emergencias	Corto plazo En ejecución	$ 0	• Se realizaron reuniones con la Defensa Civil y Bomberos quienes tienen el compromiso de reportar todos los centros de entrenamiento y los programas de capacitación. • Se realizó taller con los sectores y sus entidades adscritas y vinculadas para definir dificultades en el desarrollo de los Proyectos.
4.1.11	Estrategia nacional para el manejo de eventos recurrentes	Corto plazo En ejecución	$ 6.386.540.009	• Se encuentra el documento denominado "Estrategia Nacional para el Manejo de Eventos Recurrentes" en proceso de validación para su posterior adopción mediante acto administrativo de la UNGRD. • Se atendieron eventos recurrentes tales como Inundaciones, Vendavales, Incendios Forestales; ocasionados en: Arauca, Atlántico, Bolívar, Caquetá, Córdoba, Guaviare, La Guajira, Magdalena, Nariño, Norte de Santander, Santander, Sucre, Valle del Cauca y Vichada (14 departamentos).

Programa 4.2 Preparación en los niveles territoriales para la respuesta a emergencias

No.	NOMBRE PROYECTO	PLAZO - ESTADO	RECURSOS	REPORTE DE AVANCE
4.2.2	Asistencia técnica a entidades territoriales en el proceso de manejo de desastres	Corto plazo En ejecución	$ 498.166.527	• Asistencia Técnica a Departamentos de Nte de Santander, Antioquia, Córdoba, Sucre y Bolívar para la actualización de la EDRE. • Asistencia Técnica y desarrollo de talleres para la formulación/actualización de EMRE en Valdivia (Ant), Tarazá (Ant), Cáceres (Ant), Caucasia (Ant), Nechí (Ant), Ayapel (Cor), San Marcos (Suc), Caimito (Suc), Guaranda (Suc), Majagual (Suc), Sucre (Suc), San Benito Abad (Suc), San Jacinto del Cauca (Bol), Achí (Bol) y Magangué (Bol). • Taller sobre Eventos Masivos en el Departamento de Risaralda. • Asistencia técnica a los departamentos y municipios en el marco de declaratorias de Calamidad Pública por las emergencias presentadas.
4.2.3	Implementación de sistemas de alerta a nivel regional y local	Mediano plazo En ejecución	$ 0	Actualmente se encuentra en implementación los Sistemas de Alerta Tempranas -SAT con sistema de radiocomunicaciones para activación remota, en los municipios de Mocoa - Putumayo 12, Teruel - Huila 2 y Corinto - Cauca 3 para un total de 17.

No.	NOMBRE PROYECTO	PLAZO - ESTADO	RECURSOS	REPORTE DE AVANCE
4.2.4	Equipamiento para la respuesta en entidades territoriales.	Largo plazo En ejecución	$ 1.601.381.848	Proyecto asignado a Entidades Territoriales, UNGRD apoya. Se realizó el equipamiento a los Centros Logísticos Humanitarios-CLH de: • Caldas (Manizales): 4 Generadores Eléctricos (pre-posicionamiento) 1 Bambi Buket 1 Piscina Autoformable • Caribe (Magangué): 1 Bambi Buket 1 Piscina Autoformable Se realizó entrega al ente territorial de: • San Andrés, Providencia y Santa Catalina: 1 Carrotanque 1 Volqueta

Programa 4.3 Preparación para la respuesta en escenarios de riesgo regionales

No.	NOMBRE PROYECTO	PLAZO - ESTADO	RECURSOS	REPORTE DE AVANCE
4.3.1	Formulación e implementación de protocolos nacionales para la respuesta frente a temporadas de fenómenos climáticos	Mediano plazo En ejecución	$ 0	• Elaboración del 'Plan Nacional de Contingencia frente a la 1ra Temporada de Lluvias 2018'. • Elaboración de Circular para la 1ra Temporada de Lluvias 2018. • Inicio proceso de elaboración Protocolos Nacionales para la Respuesta frente a Temporadas de Fenómenos Climáticos.
4.3.2	Elaboración y actualización de protocolos nacionales para la respuesta por fenómenos volcánicos.	Mediano plazo En ejecución	$ 0	En proceso de elaboración documento borrador de 'Protocolo Nacional de Respuesta frente a erupción volcánica -Nevado del Huila'.
4.3.3	Elaboración y actualización de protocolos nacionales para la respuesta frente a tsunamis en el Pacífico.	Corto plazo En ejecución	$ 0	Se encuentra en revisión el documento borrador de 'Protocolo Nacional de Respuesta frente a Tsunamis'.
4.3.4	Elaboración y actualización de protocolos nacionales para la respuesta frente a huracanes en el Caribe.	Corto plazo En ejecución	$ 0	Se realizó la actualización del Protocolo para la temporada de huracanes 2018.
4.3.5	Elaboración y actualización de protocolos de respuesta frente a un sismo de impacto nacional.	Corto plazo En ejecución	$ 0	Proceso de elaboración de documento borrador de 'Protocolo Nacional de Respuesta frente a un sismo de impacto nacional'.
4.3.6	Actualización del Plan Nacional de Contingencia contra derrames de hidrocarburos establecido mediante el Decreto 321 de 1999.	Corto plazo En ejecución	$ 0	• Continuación sesiones ordinarias del Comité Interinstitucional para la Actualización del PNC. • Continuación actividades Mesa Técnica de redacción del documento técnico. • Continuación reuniones con oficinas jurídicas de las entidades del Comité del PNC, para definir texto y alcance del Decreto de adopción del nuevo instrumento. • Elaboración documento técnico para propuesta de 'Plan Nacional de Contingencia por pérdida de contención de hidrocarburos y otras sustancias peligrosas'.
4.3.7	Elaboración y actualización de protocolos nacionales para la respuesta frente a eventos de origen industrial y tecnológico.	Mediano plazo En ejecución	$ 0	Continuación con elaboración de "Protocolo de Respuesta por Pérdida de Contención de Otras Sustancias Peligrosas en Áreas Continentales".

No.	NOMBRE PROYECTO	PLAZO - ESTADO	RECURSOS	REPORTE DE AVANCE
4.3.9	Lineamientos operativos para la respuesta a emergencias por afluencia masiva de público.	Corto plazo En ejecución	$ 0	• Propuesta de 'Guía Técnica para la Reglamentación de Aglomeraciones de Público' elaborada. • Conformación mesa técnica para la revisión proyecto de Ley que corrige Ley 1801 de 2016.
4.3.10	Guía para la formulación y actualización de planes básicos de emergencia y contingencia en los ERON.	Corto plazo En ejecución	$ 0	• Se suministró a la UNGRD la Guía para la respectiva revisión. • Reunión con las entidades participantes, con el fin de finiquitar la guía elaborada por dichas entidades.
4.3.11	Actualización de planes básicos de emergencia y contingencia en los ERON y el INPEC.	Corto plazo En ejecución	$ 0	Reunión con las entidades participantes, en la cual se socializó la actualización de los planes básicos de emergencia y contingencia.

Programa 4.4 **Desarrollo de Instrumentos Territoriales y Sectoriales para la Recuperación**

No.	NOMBRE PROYECTO	PLAZO - ESTADO	RECURSOS	REPORTE DE AVANCE
4.4.1	Estrategia Nacional para la Recuperación ante desastre nacional.	Mediano plazo En ejecución	$ 0	Se encuentra el documento en proceso de validación para su posterior adopción mediante acto administrativo de la UNGRD.
4.4.2	Estrategias sectoriales de rehabilitación y/o recuperación temprana.	Mediano plazo En ejecución	$ 0	Reunión con Min Agricultura a través de la cual se trabajó el modelo estándar para la estrategia sectorial recuperación post-desastre (proyectos 4.4.2 y 4.4.3 del PNGRD).
4.4.3	Diseño de estrategias sectoriales de reconstrucción.	Mediano plazo En ejecución	$ 0	Reunión con Min Agricultura a través de la cual se trabajó un modelo estándar para la estrategia sectorial recuperación post-desastre (proyectos 4.4.2 y 4.4.3 del PNGRD).
4.4.4	Diseño de modelos de recuperación para las entidades territoriales.	Mediano plazo En ejecución	$ 0	Se encuentra el documento en proceso de validación para su posterior adopción mediante acto administrativo de la UNGRD.

TOTAL DE INVERSION EJECUTADA OBJETIVO 4: $ 45.883.290.038

Objetivo 5 Fortalecer la gobernanza, la educación y comunicación social en la gestión del riesgo con enfoque diferencial, de género y diversidad cultural.

Total de proyectos del sector para el objetivo 5: **16 PROYECTOS**

Estrategia **Fortalecimiento de la capacidad institucional del SNGRD**

Programa 5.1 **Centro Nacional de Gestión del Riesgo**

No.	NOMBRE PROYECTO	PLAZO - ESTADO	RECURSOS	REPORTE DE AVANCE
5.1.2	Formular un plan de apoyo para la construcción de 3 centros regionales para la gestión del riesgo de desastres.	Largo plazo En ejecución	$ 4.100.000.000	• Se encuentran a nivel regional en funcionamiento los CLH de Antioquia (En Medellín), Fronterizo (En Cúcuta), Eje Cafetero (En Manizales) y Caribe (en Magangué). • Se encuentran en construcción los CLH de Meta y San Andrés.

Programa **5.2** **Incremento de la Capacidad Técnica y Operativa de las Entidades Nacionales y Territoriales en Gestión del Riesgo de Desastres**

No.	NOMBRE PROYECTO	PLAZO - ESTADO	RECURSOS	REPORTE DE AVANCE
5.2.1	Capacitación para la formulación de Estrategias municipales de respuesta, planes de contingencia y protocolos.	Corto plazo Mediano plazo Largo plazo En ejecución	$ 0	• Realización de talleres departamentales de socialización de las Estrategias para la Respuesta a Emergencias en los departamentos de: Huila (03MAY2018) y Chocó (04MAY2018). • Asistencia Técnica a los departamentos de Norte de Santander, Antioquia, Córdoba, Sucre y Bolívar para la actualización de la EDRE. • Asistencia técnica y desarrollo de talleres para la formulación/actualización de EMRE en Valdivia (Ant), Tarazá (Ant), Cáceres (Ant), Caucasia (Ant), Nechí (Ant), Ayapel (Cor), San Marcos (Suc), Caimito (Suc), Guaranda (Suc), Majagual (Suc), Sucre (Suc), San Benito Abad (Suc), San Jacinto del Cauca (Bol), Achí (Bol) y Magangué (Bol). • Guía Metodológica para la elaboración de EMRE.
5.2.2	Formación en gestión del riesgo de desastres para coordinadores territoriales y funcionarios públicos.	Corto plazo Mediano plazo Largo plazo En ejecución	$ 3.000.000	• Participación en las reuniones del Comité Académico del convenio de asociación para el desarrollo del diplomado virtual "Gestión del riesgo y territorio" en el marco de la escuela nacional de formación para la GR. • Participación en las reuniones del Comité de Seguimiento del convenio de asociación para el desarrollo del diplomado virtual "Gestión del riesgo y territorio" en el marco de la escuela nacional de formación para la GR. • Estructuración de los contenidos de los módulos del diplomado virtual "Gestión del riesgo y territorio" • Desarrollo del contenido de los módulos I, II y III del diplomado virtual "Gestión del riesgo y territorio". • Revisión y ajustes de los módulos IV, V y IV del diplomado virtual "Gestión del riesgo y territorio".
5.2.3	Fortalecimiento a nivel territorial para el desarrollo de la gestión del riesgo de desastres.	Corto plazo En ejecución	$ 0	Proyecto liderado por DNP.
5.2.6	Fortalecimiento en Gestión de Riesgo de desastres a los integrantes del SINA	Corto plazo En ejecución	$ 0	Se ha avanzado con delegados del Ministerio de Ambiente y Desarrollo Sostenible -MADS, en la coordinación de jornadas de asistencia técnica a Autoridades Ambientales sobre Gestión del Riesgo de Desastres.
5.2.7	Actualización e Implementación del Plan Estratégico de Cooperación Internacional en Gestión del Riesgo de Desastres 2015-2018	Corto plazo En ejecución	$ 552.750.000	• 2 nuevas oportunidades de Cooperación con NASA y UNICEF. • Apoyo en la formulación de 5 Proyectos de Cooperación Internacional en temáticas de CR, RR y MD, y 1 alianza estratégica con la OCDE. • 4 eventos correspondientes a capacitaciones, cursos, seminarios y talleres con socios estratégicos; 44 beneficiados del SNGRD. Donaciones: En especie - 3 socios, por un valor de 26.035.693. • 3 intercambios de experiencias realizados en el primer semestre de 2018. Inicio de proceso de documentación de primera buena práctica con APC-Colombia - mecanismos de coordinación de la cooperación internacional emergencia Mocoa. • Realización de una (1) reunión en el marco de la comisión IDRL. • Seguimiento al desarrollo del protocolo de atención a emergencias con APC-Colombia. Evento de fortalecimiento de capacidades y capacitación de las entidades de la comisión IDRL.

No.	NOMBRE PROYECTO	PLAZO - ESTADO	RECURSOS	REPORTE DE AVANCE
5.2.10	Participación de los ERON en los Consejos Territoriales de Gestión del Riesgo de Desastres.	Corto plazo En ejecución	$ 0	• En el acompañamiento que realiza la UNGRD al Ministerio de Justicia, se han llevado a cabo reuniones para establecer alternativas y compromisos para la participación de los ERON en los CGRD, las cuales se encuentran en desarrollo para el segundo semestre de 2018. • Adicionalmente, se suministra al representante del Ministerio de Justicia la base de datos con los contactos de los CMGRD y CDGRD donde el ministerio tiene los ERON establecidos.

Programa 5.3 Participación Ciudadana para la Gestión del Riesgo de Desastres

No.	NOMBRE PROYECTO	PLAZO - ESTADO	RECURSOS	REPORTE DE AVANCE
5.3.1	Lineamientos para la incorporación del enfoque diferencial en la gestión del riesgo de desastres	Mediano plazo En ejecución	$ 0	Se está elaborando un documento base y se han adelantado acercamientos con los sectores Sistema Nacional de Bienestar Familiar, Sistema Nacional de Discapacidad, Alta Consejería Presidencial para la Equidad de la Mujer, Ministerio del Interior y ONIC.
5.3.5	Participación social y comunitaria para la toma de decisiones en gestión del riesgo de desastres.	Largo plazo En ejecución	$ 0	Pilotaje para la implementación de propuesta de programa 'Comunidades Preparadas, Comunidades Resilientes' en municipios de Colombia.

Programa 5.5 Comunicación social e información pública para la gestión del riesgo de desastres

No.	NOMBRE PROYECTO	PLAZO - ESTADO	RECURSOS	REPORTE DE AVANCE
5.5.1	Aprendizajes sobre el riesgo.	Mediano plazo En ejecución	$ 267.383.500	• Inclusión del museo del saber en el portafolio de salidas pedagógicas de la secretaría de educación de Bogotá. • Divulgación del Museo, con las siguientes alianzas: Secretaria de Educación de Bogotá, Museo Nacional de Colombia y Ministerio de Cultura. • Registro, documentación y catálogo de cada pieza del museo, con el registro museal con el cual se accedió gratuitamente al software colecciones colombianas, para registrar y se administrar la colección del Museo. • 1.298 personas han visitado el Museo y exposición permanente a 1.354 personas en la VI Plataforma Regional para la RRD. • Ciclo de conferencias con el Museo Nacional de Colombia, en GR: CR (Tsunamis), RR (La reducción del riesgo desde la cotidianidad) y MD (experiencias vividas en emergencias). • Convenio Min Cultura, Museo Nacional, Museo del Saber - Programa Nacional de Estímulos con la publicación de la convocatoria "Museos y Gestión del riesgo". Se recibieron siete (7) proyectos, se evaluaron y se publicarán los resultados en el segundo semestre de 2018. • 46.602 personas visitaron la exposición Conciencia ante el riesgo en MALOKA, adicionalmente se ha realizado mantenimiento del espacio y se ha dispuesto del personal para la atención de la comunidad.

No.	NOMBRE PROYECTO	PLAZO - ESTADO	RECURSOS	REPORTE DE AVANCE
5.5.2	Información, educación y comunicación (IEC) para conocer el riesgo y reducirlo.	Largo plazo En ejecución	$ 254.088.000	• Se elaboraron los siguientes documentos: - Atlas de riesgo de Colombia: Revelando los desastres latentes. - Impactos de los eventos recurrentes y sus causas en Colombia. - Cartilla "Lo que usted debe saber sobre riesgo tecnológico. - Recopilación de metodologías para evaluar la amenaza, vulnerabilidad, exposición y riesgo por ciclones tropicales - Avance en la construcción del documento Estrategia Nacional para la Comunicación del Riesgo Volcánico. • Campaña temporada seca (spot para TV a través de código cívico, campaña redes sociales, difusión comunicadores del SNGRD). • Campaña "Temporada de lluvias" (Spot para TV, redes sociales, codificación cívica, difusión comunicadores SNGRD) • Sismos (campaña digital, boletines de prensa, atención de medios, despliegue de material digital). • Semana santa (rueda de prensa, estrategia digital, atención de medios, recomendaciones) Mocoa Avanza (primer año de la emergencia, despliegue mediático, estrategia digital, atención medios).
5.5.3	Gestión de información y conocimiento sobre gestión del riesgo	Mediano plazo En ejecución	$ 0	Elaboración de Memorando de Entendimiento para intercambio de información con el Ministerio de Ambiente y parques Nacionales firmados y en proceso de formalización con IGAC y el Instituto Von Humboldt.
5.5.4	Módulo virtual para la formación en gestión del riesgo de desastres de desastres dirigido a niños, niñas y adolescentes.	Mediano plazo En ejecución	$ 0	• Se realizan reuniones exploratorias con MINTIC sobre las alternativas y se encuentra que a través del área de Apps del Ministerio que funciona promoviendo el emprendimiento de jóvenes talento, haciendo una convocatoria anual para que se presenten emprendedores que puedan desarrollar los diferentes proyectos. Se propone que dentro de los proyectos que se ofrten, esté incluido el proyecto de la UNGRD. La siguiente convocatoria es en 2019. Se sugirió realizar un acuerdo de voluntades para avanzar en el desarrollo del proyecto, teniendo en cuenta que está vigente la Ley de Garantías. MINTIC hace los temas administrativos y técnicos del proyecto. La UNGRD desarrollaría los contenidos del módulo. • Se actualizó el portal web "Conciencia ante el riesgo", portal especializado en gestión del riesgo para niños, niñas y jóvenes.

TOTAL DE INVERSION EJECUTADA OBJETIVO 5: $ 5.209.143.167

TOTAL DE INVERSION EJECUTADA SECTOR PRESIDENCIA: $ 52.631.593.831

SECTOR AMBIENTE

MINAMBIENTE

IDEAM

invemar

Objetivo 1 Mejorar el conocimiento del riesgo en el territorio nacional

Total de proyectos del sector para el objetivo 1: **16 PROYECTOS**

Estrategia Gestión de la Información en el conocimiento del riesgo para los procesos de reducción del riesgo y manejo de desastres

Programa 1.1 Conocimiento del Riesgo de Desastres por fenómeno de origen natural

No.	NOMBRE PROYECTO	PLAZO - ESTADO	RECURSOS	REPORTE DE AVANCE
1.1.10	Fortalecimiento del conocimiento de las amenazas de índole hidrometereológico y meteomarino.	Mediano plazo En ejecución	$ 731.317.207	• Elaboración de Propuesta Metodológica para Elaborar el Mapa de Amenaza por Ciclones Tropicales para Colombia. • Se han realizado dos (2) estudios sobre condiciones meteorológicas de gran escala en zonas off-shore (departamento del Magdalena y La Guajira). Monitoreo (1) del campo de vientos en el sector Salguero e identificación de anomalías asociadas a eventos extremos. Inventario, caracterización y clasificación de la amenaza por eventos meteomarinos (vientos, oleaje, precipitación) en 5 sectores críticos del departamento del Magdalena y 6 en La Guajira. Proyecciones de aumento de temperatura superficial del mar en el Pacífico y Caribe para dos (2) escenarios de concentración de gases de efecto invernadero y tres (3) periodos base: 2011-2040, 2040-2070 y 2070-2100.
1.1.11	Identificación del efecto de la variabilidad climática.	Mediano plazo En ejecución	$ 372.606.053	Se han realizado cuatro (4) estudios del efecto de la variabilidad climática asociada a eventos ENOS sobre: variables termohalinas en el departamento del Magdalena, variables hidrológicas en el complejo lagunar Ciénaga Grande de Santa Marta, índice de sugerencia del Caribe suroriental y frentes de temperatura en el Caribe suroriental. Adicionalmente, se ha desarrollado una (1) plataforma de despliegue permanente de información oceanográfica para uso en conservación y pesca. Se han implementado dos (2) monitoreo de variables oceanográficas e hidrológicas en el departamento del Magdalena para su asociación con eventos ENOS.
1.1.13	Fortalecimiento de la Red Nacional de Estaciones Hidrometereológicas.	Mediano plazo En ejecución	$ 0	• Se realizó el Taller "Socialización de método de trabajo para aplicación de instrumento para identificar competencias pública y privada, para intercambio de información hidrometeoro lógica", con el propósito de Establecer que competencias se pueden aplicar, en la construcción del protocolo de integración de la red pública y privada de estaciones hidrometeorológicas. • Se realizaron reuniones entre la UNGRD y el IDEAM con el propósito de adelantar la estructura del Protocolo y la definición de contenidos. • Se realizó la versión 03 del documento Protocolo "Integración de la Red Pública y Privada de estaciones hidrometerorológicas".
1.1.19	Fortalecimiento del conocimiento de las floraciones algales potencialmente nocivas y toxicas, e implementación de un sistema de alerta y monitoreo.	Mediano plazo En ejecución	$ 80.646.338	• Se realizó la identificación y cuantificación de microalgas potencialmente nocivas en cinco estaciones de muestreo en el departamento del Magdalena. • Se midieron parámetros en campo y analizaron en laboratorio las variables fisicoquímicas en las estaciones de muestreo programadas. • Se realizaron tres (3) salidas a campo. • Se ha recopilado información secundaria para construir el inventario nacional de fitoplancton, con énfasis en floraciones algales nocivas.

Programa 1.2 **Conocimiento del Riesgo de Desastres por fenómeno de origen Socio-Natural**

No.	NOMBRE PROYECTO	PLAZO - ESTADO	RECURSOS	REPORTE DE AVANCE
1.2.1	Modelación de cuencas para el conocimiento de la amenaza por sequía e inundación.	Corto plazo Mediano plazo Largo plazo En ejecución	$ 105.000.000	Se generó la amenaza por inundación, profundidad y velocidad para Aipe, Villavieja, Puerto Triunfo y Natagaima, con base en la "Guía Metodológica para Mapas de Inundación", para los periodos de retorno de 2.33, 10, 50 y 100 años escala 1: 2000.
1.2.2	Desarrollo y promoción de metodología de evaluación de la amenaza por inundación y avenidas torrenciales.	Corto plazo En ejecución	$ 2.000.000	Se publicó en web la metodología para elaboración de mapas de amenaza por inundación, Se desarrolla con la UNGRD el proyecto "Evaluación probabilista del Riesgo por inundación en las cabeceras municipales de Montelíbano (Córdoba), San Marcos (Sucre), Mompox (Bolívar), Magangué (Bolívar)". Se realizó taller sobre crecidas repentinas con OMM.
1.2.10	Estudios de riesgo por erosión costera en puntos críticos.	Corto plazo En ejecución	$ 220.200.000	Se realizaron 11 estudios de riesgo por erosión costera seis (6) para áreas críticas del departamento de la Guajira y cinco (5) para el departamento del Magdalena. Adicionalmente, se determinó la amenaza y vulnerabilidad para 8 áreas críticas del departamento de Córdoba donde se propusieron ocho (8) medidas de mitigación contra este fenómeno.

Programa 1.3 **Conocimiento del Riesgo de Desastres por Fenómeno de origen Tecnológico**

No.	NOMBRE PROYECTO	PLAZO - ESTADO	RECURSOS	REPORTE DE AVANCE
1.3.6	Instalaciones peligrosas con análisis y evaluación de riesgos químicos.	Corto plazo Mediano plazo En ejecución	$ 17.325.000	• Participación en las reuniones del Comité Interinstitucional de Accidentes Mayores, donde se han realizado ajustes al proyecto de decreto para la adopción del PPAM. Dicha iniciativa normativa se encuentra actualmente en revisión en la oficina jurídica del Ministerio del Trabajo. • Se ha participado en la elaboración de la futura norma que adoptará el registro de instalaciones clasificadas para el PPAM. • Se formularon los estudios previos para contratar una consultoría para realizar pruebas piloto de aplicación de: (1) los lineamientos técnicos o estándares mínimos para la valoración y evaluación de riesgos ambientales (2) los lineamientos de actuación para realizar labores de seguimiento y control, por parte de las autoridades ambientales, en los casos de ocurrencia de eventos clasificados como accidentes mayores, con sustancias químicas peligrosas.
1.3.9	Análisis de amenazas, vulnerabilidad y riesgos por contaminación en zonas costeras.	Mediano plazo En ejecución	$ 469.865.354	Se está trabajando en una publicación científica con los resultados obtenidos del "Análisis de amenazas, vulnerabilidad y riesgos de contaminación por hidrocarburos del petróleo en el ecosistema de manglar en el municipio de Tumaco - Nariño".

TOTAL DE INVERSION EJECUTADA OBJETIVO 1: $ 1.579.159.694

Objetivo 2 Reducir la construcción de nuevas condiciones de riesgo en el desarrollo territorial, sectorial y ambiental sostenible

Total de proyectos del sector para el objetivo 2: **10 PROYECTOS**

Estrategia Gestión del Riesgo de Desastres y Medidas de Adaptación al Cambio Climático en los Instrumentos de Planificación del Desarrollo y del Ordenamiento del Territorio

Programa 2.1 Reducción del Riesgo de Desastres en la Planificación y Gestión del Desarrollo Territorial

No.	NOMBRE PROYECTO	PLAZO - ESTADO	RECURSOS	REPORTE DE AVANCE
2.1.9	Lineamientos para la incorporación de los resultados de los estudios de riesgo por tsunami en los instrumentos de planeación.	Corto plazo No iniciado/sin información	$ 0	Sin avance para este reporte
2.1.12	Incorporación de los resultados de estudios sobre el riesgo de desastres y medidas de adaptación ante cambio climático dentro de la planificación territorial y ambiental.	Corto plazo En ejecución	$ 0	Sin avance para este reporte

Programa 2.2 Reducción del Riesgo de Desastres en el Ámbito Sectorial

No.	NOMBRE PROYECTO	PLAZO - ESTADO	RECURSOS	REPORTE DE AVANCE
2.2.7	Definición de lineamientos para la gestión conjunta de las áreas catalogadas como de riesgo no mitigable referente al artículo 121 de la ley 388.	Corto plazo No iniciado/sin información	$ 0	Sin avance para este reporte

No.	NOMBRE PROYECTO	PLAZO - ESTADO	RECURSOS	REPORTE DE AVANCE
2.2.8	Incorporación de la gestión del riesgo de desastres en los instrumentos de planificación del recurso hídrico.	Corto plazo Mediano plazo Largo plazo En ejecución	$ 100.000.000	• Se están desarrollando 98 procesos de ordenación de cuencas (60 financiados por el Fondo Adaptación y los restantes 38 procesos con recursos propios de las CARs y otras fuentes de financiación), se reportan 22 POMCA aprobados mediante acto administrativo por las Autoridades Ambientales competentes, mientras que el resto de procesos se encuentra su gestión en las siguientes fases: a)14 procesos culminaron la fase de formulación y adelantan la publicidad formal para su aprobación; b) 17 procesos se encuentran terminando la fase de formulación; c) 10 procesos en Fase de Prospectiva y Zonificación Ambiental; d) 18 procesos en Fase de Diagnóstico; e)14 procesos en Fase de Aprestamiento; y f) 3 Procesos en actividades previas al aprestamiento. • Con base en el Convenio finalizado en Junio 29 2018, desarrollado entre la UNGRD, el IDEAM, la CAR - Cundinamarca, el MADS , la Gobernación de Cundinamarca y JICA para fortalecer las capacidades para la GR de inundaciones en Colombia se desarrolló un estudio piloto para incorporar los resultados de este convenio en el POMCA del río Negro de Jurisdicción de la CAR y Corpoboyacá y se generó la Guía metodológica para la gestión de inundaciones en cuencas hidrográficas en armonía con lo definido en el Protocolo para la GR en POMCA desarrollado por el MADS en el 2014. • Con el fin de incorporar el componente de cambio climático en la GR de los POMCA se desarrolló el contrato inter administrativo con la Universidad Nacional de Antioquia para definir con base en documentos previos desarrollados por la Dirección de CC del MADS, el Protocolo para la GR en POMCA de la DGIRH y la información existente, una Guía Metodológica para la incorporación del CC en POMCA, documento entregado al MADS y socializado en Medellín junto con la Dirección de CC en Mayo 02, esto con el fin de iniciar un proceso de gestión para el desarrollo de estudios piloto en las 5 macrocuencas del país. • Con base en los resultados obtenidos en el punto anterior se entregó el documento final para iniciar los trabajos con mesas de expertos para definir el Plan de Acción para la Macrocuenca Magdalena - Cauca, reunión programada para el día 03 de Agosto de 2018. • Se apoyó en la estructuración del curso de GR en POMCA desarrollado en convenio con PNUD. • Se desarrolló el Protocolo para la incorporación de GR en POMCA para sus cuatro Fases, documento que se encuentra en discusión al interior del ministerio.
2.2.9	Incorporación de la gestión del riesgo de desastres en los instrumentos de planificación del recurso hídrico.	Corto plazo Mediano plazo Largo plazo En ejecución	$ 0	Se están desarrollando (2) dos planes de manejo ambiental de acuíferos priorizados en implementación, con incorporación de gestión de riesgo.
2.2.10	Incorporación de la gestión del riesgo de desastres en la formulación de planes de manejo ambiental de microcuencas.	Corto plazo En ejecución	$ 231.980.000	Mediante Resolución 0566 del 10 de abril de 2018 se adoptó la "Guía para la Formulación de Planes de manejo ambiental de microcuencas" desarrollada por la DGIRH en apoyo a las AA para el desarrollo de sus planes.
2.2.10	Asistencia técnica a las Autoridades Ambientales para la incorporación de la gestión del riesgo en la planificación territorial	Corto plazo Mediano plazo Largo plazo En ejecución	$ 0	Se han realizado 7 asistencias técnicas: CORPOAMAZONIA, CORPOGUAJIRA, CORPOGUAVIO, CORPORCHIVOR, CORMACARENA, CAS, CDMB.

TOTAL DE INVERSION EJECUTADA OBJETIVO 2: $ 232.080.000

Objetivo 3 Reducir las condiciones existentes de riesgo de desastres

Total de proyectos del sector para el objetivo 3: **3 PROYECTOS**

Estrategia Reducción del Riesgo Sectorial y Territorial

Programa 3.3 Intervenciones para la reducción del riesgo de desastres por fenómenos de origen socio-natural

No.	NOMBRE PROYECTO	PLAZO - ESTADO	RECURSOS	REPORTE DE AVANCE
3.3.6	Procedimientos de prevención y control de incendios de la cobertura vegetal.	Corto plazo En ejecución	$ 0	• Se ha avanzado en la implementación del Programa de Vigías Rurales en los departamentos del Guaviare y Caquetá a través de Visión Amazonia. • Se desarrolló el curso de formación virtual en prevención de incendios forestales dirigido a educadores ambientales versiones 2018. • Se participó en la coordinación del Puesto de Mando Unificado en San José del Guaviare, relacionado con la emergencia suscitada con los incendios forestales, con el apoyo la Unidad Nacional para la Gestión del Riesgo, la Dirección Nacional de Bomberos Colombia, Bomberos del Casanare y en articulación con el Ejército Nacional, la Fiscalía, Policía Nacional, Ministerio de Agricultura, Agencia de Tierras y el MADS.

TOTAL DE INVERSION EJECUTADA OBJETIVO 3: $ 0

Objetivo 4 Garantizar un oportuno, eficaz y adecuado manejo de desastres

Total de proyectos del sector para el objetivo 4: **1 PROYECTO**

Estrategia Preparación para la respuesta a Emergencias

Programa 4.3 Preparación para la respuesta en escenarios de riesgo regionales

No.	NOMBRE PROYECTO	PLAZO - ESTADO	RECURSOS	REPORTE DE AVANCE
4.3.6	Actualización del Plan Nacional de Contingencia contra derrames de hidrocarburos establecido mediante el Decreto 321 de 1999.	Corto plazo En ejecución	$ 0	El proceso lo lidera la UNGRD. De acuerdo al alcance del MADS con este proyecto, el Ministerio ha participado en las mesas de trabajo convocadas por la UNGRD, con la participación de los representantes de las direcciones y oficina jurídica del MADS, que tienen incidencia.

TOTAL DE INVERSION EJECUTADA OBJETIVO 4: $ 0

Objetivo 5 Fortalecer la gobernanza, la educación y comunicación social en la gestión del riesgo con enfoque diferencial, de género y diversidad cultural.

Total de proyectos del sector para el objetivo 5: **1 PROYECTO**

Estrategia Sociedad informada y consciente en Gestión del Riesgo de Desastres

Programa 5.3 Participación Ciudadana para la Gestión del Riesgo de Desastres

No.	NOMBRE PROYECTO	PLAZO - ESTADO	RECURSOS	REPORTE DE AVANCE
5.3.6	Diseño y construcción de un centro nacional de entrenamiento en gestión del riesgo.	Mediano plazo En ejecución	$ 0	• Participación (2) dos talleres internacionales relacionados con el tema de incendios forestales: Taller Proyecto Regional para el Fortalecimiento de Capacidades en el Manejo Integrado de Incendios Forestales en la Amazonía y el Encuentro de Especialistas Mesoamericanos en manejo del fuego de la EMSA. • Se establecieron las actividades regionales en esta materia por los próximos dos años. Se definió realizar la actividad regional: Se realizó el taller para formular una guía para la capacitación y entrenamiento estandarizado del personal en manejo del fuego en la región. • Se ha avanzado en la conformación de una mesa interinstitucional integrada por MADS, SINCHI, IDEAM, PNN en el marco de la cual se ha elaborado un esquema plan de trabajo detallado para la ejecución del plan de acción contra los incendios forestales y la deforestación en la amazonia colombiana. Se elaboró de una hoja de ruta para la formulación de un proyecto que en el mediano plazo permita el monitoreo de incendios de cobertura vegetal y la generación de reportes de afectaciones generadas como aporte al plan de choque contra la deforestación en el país. Se vinculó a la Universidad Nacional a este proceso quien a través del grupo de investigación en ecología del paisaje y modelación de ecosistemas, viene desarrollando investigaciones y la articulación con entidades nacionales, regionales, locales y la comunidad que permitan generar propuestas que conlleven a la disminución de los incendios forestales y por ende a evitar la degradación de los bosques causada por el impacto del fuego. • Con el fin de continuar con la generación de conocimiento y creación de cultura hacia la prevención de los incendios forestales y cuidado de la naturaleza, se está realizando a través de la escuela de formación virtual del Ministerio de Ambiente y Desarrollo Sostenible el curso de prevención de incendios forestales dirigidos a educadores ambientales versión 2018.

TOTAL DE INVERSION EJECUTADA OBJETIVO 5: $ 0

TOTAL DE INVERSION EJECUTADA SECTOR AMBIENTE: $ 1.811.239.694

SECTOR **VIVIENDA**

MINVIVIENDA

Objetivo 1 Mejorar el conocimiento del riesgo en el territorio nacional

Total de proyectos del sector para el objetivo 1: **2 PROYECTOS**

Estrategia Desarrollo de la Investigación orientada a la gestión del riesgo de desastres

Programa 1.7 Investigación básica y aplicada para el desarrollo, fomento e innovación en los procesos de conocimiento del riesgo, reducción del riesgo y manejo de desastres

No.	NOMBRE PROYECTO	PLAZO - ESTADO	RECURSOS	REPORTE DE AVANCE
1.7.10	Actualización del Inventario nacional de asentamientos en riesgo de desastre	Corto plazo Mediano plazo Largo plazo En ejecución	$ 0	Capacitación a municipios en la elaboración de inventario de asentamiento en zona de alto riesgo.

TOTAL DE INVERSION EJECUTADA OBJETIVO 1: $ 0

Objetivo 2 Reducir la construcción de nuevas condiciones de riesgo en el desarrollo territorial, sectorial y ambiental sostenible

Total de proyectos del sector para el objetivo 2: **8 PROYECTOS**

Estrategia Gestión del Riesgo de Desastres y Medidas de Adaptación al Cambio Climático en los Instrumentos de Planificación del Desarrollo y del Ordenamiento del Territorio

Programa 2.1 Reducción del Riesgo de Desastres en la Planificación y Gestión del Desarrollo Territorial

No.	NOMBRE PROYECTO	PLAZO - ESTADO	RECURSOS	REPORTE DE AVANCE
2.1.9	Lineamientos para la incorporación de los resultados de los estudios de riesgo por tsunami en los instrumentos de planeación	Corto plazo No iniciado /sin Información	$ 0	El desarrollo del mismo depende de los resultados y productos elaborados por parte de las entidades competentes en la elaboración de los mapas de amenaza y riesgo, que están programados para el mediano y largo plazo.
2.1.10	Asistencia técnica para la incorporación de la gestión del riesgo en la planificación territorial	Corto plazo En ejecución	$ 0	Se ha brindado asistencia técnica en la incorporación de la gestión de riesgo en los planes de ordenamiento territorial a 378 municipios del país.
2.1.11	Asistencia técnica a las Autoridades Ambientales para la incorporación de la gestión del riesgo en la planificación territorial.	Corto plazo Mediano plazo Largo plazo No iniciado /sin Información	$ 0	El Ministerio de Ambiente y Desarrollo Sostenible realizará el reporte de esta meta, como responsable del SINA.

No.	NOMBRE PROYECTO	PLAZO - ESTADO	RECURSOS	REPORTE DE AVANCE
2.1.12	Incorporación de los resultados de estudios sobre el riesgo de desastres y medidas de adaptación ante cambio climático dentro de la planificación territorial y ambiental.	Corto plazo En ejecución	$ 0	• Se emitió el decreto 1807 de 2014, compilado en el Decreto 1077 de 2015, en donde se establecen los lineamientos para la incorporación de la gestión del riesgo de desastre en el POT. • Recopilación análisis de la Guía "Consideraciones de Cambio climático para el ordenamiento territorial emitida por el MADS.

Programa 2.2 **Reducción del Riesgo de Desastres en el Ámbito Sectorial**

No.	NOMBRE PROYECTO	PLAZO - ESTADO	RECURSOS	REPORTE DE AVANCE
2.2.2	Plan de gestión del riesgo de desastres para servicios públicos de acueducto, alcantarillado y aseo.	Corto plazo En ejecución	$ 0	Sin avance para este reporte.
2.2.4	Procedimiento para desalojo y entrega de áreas catalogadas como de riesgo no mitigable.	Corto plazo No iniciado /sin Información	$ 0	Sin avance.
2.2.7	Definición de lineamientos para la gestión conjunta de las áreas catalogadas como de riesgo no mitigable referente al artículo 121 de la ley 388.	Corto plazo No iniciado /sin Información	$ 0	Sin avance.

TOTAL DE INVERSION EJECUTADA OBJETIVO 2: $ 0

Objetivo 5 Fortalecer la gobernanza., la educación y comunicación social en la gestión del riesgo con enfoque diferencial, de género y diversidad cultural.

Total de proyectos del sector para el objetivo 5: **1 PROYECTO**

Programa 5.2 **Incremento de la Capacidad Técnica y Operativa de las Entidades Nacionales y Territoriales en Gestión del Riesgo de Desastres**

NOMBRE PROYECTO	PLAZO - ESTADO	RECURSOS	REPORTE DE AVANCE
5.2.4 Asistencia técnica para el seguimiento e implementación de la gestión del riesgo en los POT.	Corto plazo No iniciado /sin Información	$ 0	Sin avance.

TOTAL DE INVERSION EJECUTADA OBJETIVO 5: $ 0

TOTAL DE INVERSION EJECUTADA SECTOR VIVIENDA: $ 0

SECTOR
AGRICULTURA

Objetivo 1 Mejorar el conocimiento del riesgo en el territorio nacional

Total de proyectos del sector para el objetivo 1: **5 PROYECTOS**

Estrategia Gestión de la Información en el conocimiento del riesgo para los procesos de reducción del riesgo y manejo de desastres

Programa 1.1 Conocimiento del Riesgo de Desastres por fenómeno de origen natural

No.	NOMBRE PROYECTO	PLAZO - ESTADO	RECURSOS	REPORTE DE AVANCE
1.1.17	Sistemas de alerta temprana agroclimática	Corto plazo Culminado	$ 0	Proyecto culminado el segundo semestre de 2017.

Programa 1.7 Investigación básica y aplicada para el desarrollo, fomento e innovación en los procesos de conocimiento del riesgo, reducción del riesgo y manejo de desastres.

No.	NOMBRE PROYECTO	PLAZO - ESTADO	RECURSOS	REPORTE DE AVANCE
1.7.11	Fortalecimiento sobre amenazas y vulnerabilidades y riesgos en los sectores productivos del país.	Mediano plazo En ejecución	$ 2.056.850.630	Desarrollo de Sistemas de alertas tempranas para la toma de decisiones en espacios de diálogo nacional y regional desarrollado.

TOTAL DE INVERSION EJECUTADA OBJETIVO 1: $ 2.056.850.630

Objetivo 2 — Reducir la construcción de nuevas condiciones de riesgo en el desarrollo territorial, sectorial y ambiental sostenible

Total de proyectos del sector para el objetivo 2: **5 PROYECTOS**

Estrategia: Gestión del Riesgo de Desastres y Medidas de Adaptación al Cambio Climático en los Instrumentos de Planificación del Desarrollo y del Ordenamiento del Territorio

Programa 2.2: Reducción del Riesgo de Desastres en el Ámbito Sectorial

No.	NOMBRE PROYECTO	PLAZO - ESTADO	RECURSOS	REPORTE DE AVANCE
2.2.21	Tecnologías para mejorar la resiliencia de los sistemas productivos.	Largo plazo En ejecución	$ 1.508.015.535	• Una estrategia de gestión del riesgo agroclimática validada y ajustada para ser aplicada en diferentes contextos. • Una metodología desarrollada para la medición de pérdidas y daños para el sector agropecuario en Colombia. • Procesos de cooperación sur-sur en materia de Gestión del Riesgo Agroclimática –GRA, con el intercambio de experiencias entre países de la Región. • Evaluación efecto de la fertilización integrada para mejorar la resiliencia del cultivo de arveja a condiciones climáticas adversas para los municipios previamente seleccionados de Cundinamarca. • Recomendaciones técnicas y prácticas de manejo de la fertilización integrada validadas mejorar la resiliencia del cultivo de arveja a condiciones climáticas adversas para los municipios previamente seleccionados de Cundinamarca.
2.2.22	Adaptación frente a eventos hidroclimáticos extremos del sector agropecuario forestal, pesquero y de desarrollo rural	Largo plazo En ejecución	$ 0	Para los cultivos (Aguacate, Ají, Avícola, Cacao, Cebolla, Fresa, Maíz, Mango, Papa, Papaya, Pimentón, Piña, Plantaciones forestales) se han incorporado variables que contribuyen a la gestión de riesgo a través del componente que se llama riesgo sanitario que vincula variables de temperaturas y humedades principalmente, diferenciadas en rangos que pueden causar afectaciones en los cultivos.
2.2.23	Gestión del riesgo de desastres en proyectos del sector agropecuario, forestal, pesquero y de desarrollo rural	Mediano plazo En ejecución	$ 0	• Mapa de la identificación general de la frontera agrícola en Colombia Escala 1:100.000 • Elaboración Resolución por medio de la cual se define la Frontera Agrícola Nacional y se adopta la metodología para la identificación General. • Elaboración del documento de metodología para la identificación General de la Frontera Agrícola Nacional. • Se cuenta con 16 convenios interadministrativos formalizados para la formulación del Plan de Ordenamiento Productivo y Social de la Propiedad Rural, con las siguientes Gobernaciones: Tolima, Cesar, Antioquia, Atlántico, Cundinamarca, Quindío, Bolívar, Nariño, Meta, Caquetá, Magdalena, Casanare, Boyacá, Huila, Caldas y Sucre. Con estos departamentos. Se espera formular un Instrumento de planificación y gestión departamental del sector agropecuario, el cual orientará las estrategias, acciones y la toma de decisiones, buscando la mejora continua de las condiciones de vida de las comunidades que ocupan y usan las tierras principalmente para actividades agropecuarias, a través del ordenamiento productivo, ordenamiento social de la propiedad rural y la gestión de conflictos intersectoriales por el uso de la tierra rural. • Los convenios presentan diferentes niveles de avance, en el momento 1 del plan los departamentos de Caquetá, Casanare, Sucre, Magdalena, Bolívar y Caldas; los departamentos de Huila y Boyacá se encuentran en la construcción de la direccionalidad; en el momento de análisis de la problemática y análisis del territorio, se encuentran los departamentos de Atlántico, Quindío, Cundinamarca y Meta; los departamentos de Nariño y Cesar cuentan con los insumos para dar inicio al momento de prospectiva y los departamentos de Tolima y Antioquia se encuentran en el componente de prospectiva. • Los convenios anteriormente mencionados incorporan y son acordes con la normatividad vigente en el marco del plan nacional de gestión de riesgos de desastres en los proyectos de inversión del sector agropecuario.

TOTAL DE INVERSION EJECUTADA OBJETIVO 2: $ 1.508.015.535

TOTAL DE INVERSION EJECUTADA SECTOR AGRICULTURA: $ 3.564.866.165

SECTOR **SALUD**

Objetivo 1 Mejorar el conocimiento del riesgo en el territorio nacional

Total de proyectos del sector para el objetivo 1: **3 PROYECTOS**

Estrategia Gestión de la información en el conocimiento del riesgo para los procesos de reducción del riesgo y manejo de desastres

Programa 1.3 Conocimiento del riesgo de desastres por fenómeno de origen tecnológico

No.	NOMBRE PROYECTO	PLAZO - ESTADO	RECURSOS	REPORTE DE AVANCE
1.3.6	Instalaciones peligrosas con análisis y evaluación de riesgos químicos.	Corto plazo Mediano plazo En ejecución	$ 0	• En el marco del proceso de adhesión de Colombia a la OCDE (Comité de químicos) y en cumplimiento a los compromisos del Plan de Acción y Seguimiento –PAS del CONPES 3868 "Política de Gestión del Riesgo Asociado al Uso de Sustancias Químicas", desde la Subdirección de Salud Ambiental del MSPS, se ha participado activamente en el Comité Intersectorial de Prevención de Accidentes Mayores -CIPAM. Este trabajo se viene desarrollando en el CIPAM, liderado por el Ministerio del Trabajo como autoridad competente. • Entre las actividades realizadas desde el año 2016, se ha desarrollo el Programa de Prevención de Accidente Mayor PPAM, la elaboración del proyecto de decreto "Por el cual se adiciona el capítulo 12 programa de prevención de accidentes mayores al título 4 de la parte 2 del libro 2 del Decreto 1072 de 2015" cuyo objetivo general es Adoptar el Programa de Prevención de Accidentes Mayores para contribuir a incrementar los niveles de seguridad de las instalaciones con el fin de proteger los trabajadores, la población, el ambiente y la infraestructura, mediante la gestión del riesgo. Este proyecto de decreto define los lineamientos generales del programa y da línea para desarrollar la reglamentación y documentos correspondientes, a saber: - Registro de instalaciones con riesgo de accidente mayor - Informe de seguridad - Reportes e informe de accidentes mayores - Propuesta de valores nacionales de riesgo máximo individual accidental para actividades industriales, y para instalaciones fijas e infraestructura de transporte de sustancias químicas.

TOTAL DE INVERSION EJECUTADA OBJETIVO 1: $ 0

TOTAL DE INVERSION EJECUTADA SECTOR SALUD: $ 0



SECTOR
TRANSPORTE

MINTRANSPORTE · ANI Agencia Nacional de Infraestructura · INVIAS Instituto Nacional de Vías · AERONÁUTICA CIVIL Unidad Administrativa Especial

Objetivo 1 Mejorar el conocimiento del riesgo en el territorio nacional

Total de proyectos del sector para el objetivo 1: **4 PROYECTOS**

Estrategia **Desarrollo de la Investigación orientada a la gestión del riesgo de desastres**

Programa 1.7 **Investigación básica y aplicada para el desarrollo, fomento e innovación en los procesos de conocimiento del riesgo, reducción del riesgo y manejo de desastres**

No.	NOMBRE PROYECTO	PLAZO - ESTADO	RECURSOS	REPORTE DE AVANCE
1.7.7	Análisis del riesgo de desastres en infraestructura prioritaria de transporte.	Mediano plazo En ejecución	$ 464.654.000	• Se tienen avances tanto en la metodología para evaluación de la Amenaza como de la Vulnerabilidad en dos corredores Piloto Cano - Mojarras y Popayán - Río Mazamorras a través del Convenio 9677-PPAL-001-2016 INVIAS-UNGRD-SGC. • Se avanza en la aplicación de la metodología para el análisis y evaluación del Riesgo en la infraestructura vial, a partir de lo realizado en los dos corredores Piloto.
1.7.8	Valoración Socioeconómica de los Desastres en el sector transporte.	Largo plazo En ejecución	$ 30.000.000	• La Subdirección de Prevención y Atención de Emergencias del INVIAS desarrolló una APP con el fin de capturar y almacenar información de eventos ocurridos en la RVN en tiempo real, que contiene los insumos requeridos para estudios de análisis y evaluación de Riesgo. • La App ha sido validada en campo por los grupos de Administradores Viales de la DT Cundinamarca. • Se ha socializado el funcionamiento de la App en los talleres de sensibilización de la GRD desarrollados en Boyacá, Caldas, Huila recibiendo gran aceptación por parte de los futuros usuarios quienes comprenden la importancia de la toma oportuna de datos. • Avances en la metodología para cálculo de pérdidas directas e indirectas en la RVN por MM. Metodología a incluir en la GUÍA.

TOTAL DE INVERSION EJECUTADA OBJETIVO 1: $ 494.654.000

Objetivo 2 Reducir la construcción de nuevas condiciones de riesgo en el desarrollo territorial, sectorial y ambiental sostenible.

Total de proyectos del sector para el objetivo 2: **6 PROYECTOS**

Estrategia Gestión del Riesgo de Desastres y Medidas de Adaptación al Cambio Climático en los Instrumentos de Planificación del Desarrollo y del Ordenamiento del Territorio

Programa 2.2 Reducción del Riesgo de Desastres en el Ámbito Sectorial

No.	NOMBRE PROYECTO	PLAZO - ESTADO	RECURSOS	REPORTE DE AVANCE
2.2.11	Fortalecimiento de la normativa para involucrar la gestión del riesgo de desastres en la Agenda del Sector Transporte	Largo plazo En ejecución	$ 0	• Se cuenta con el Decreto 602 de 2017 por medio del cual se reglamentan condiciones para la GR en el sector Transporte. • Durante este semestre se trabaja en la estructuración del PGRDEPP del INVIAS a partir de los Decretos 2157 de 2017 y 602 de 2017. • Se realizó el taller con funcionarios de las áreas del INVIAS, encargadas de la construcción, operación y mantenimiento de la Red Vial Nacional no concesionada y la infraestructura en modos férreo, marítimo y fluvial en un proceso de sensibilización sobre la política pública de GR y el Decreto 2157 de 2017 con apoyo de MINTRANSPORTE. • Se realizó el Taller de Cocreación de los componentes preliminares para el PGRDEPP - INVIAS con funcionarios de todas las áreas técnicas y operativas del INVIAS.
2.2.13	Política de gestión del riesgo de desastres del sector infraestructura de transporte	Largo plazo En ejecución	$ 0	• Difusión y apropiación del Decreto 602 de 2017 en talleres de sensibilización dirigidos a funcionarios del sector • Se está realizando la estructuración del PGRDEPP - INVIAS.
2.2.14	Diseño de guías metodológicas para el sector infraestructura de transporte	Largo plazo En ejecución	$ 0	• Trabajo interdisciplinario en un proceso de fortalecimiento institucional INVIAS- SGC. • Avances en la elaboración de la Metodología para el análisis y evaluación del Riesgo y sus factores por movimientos en masa en la red vial nacional.
2.2.15	Gestión del riesgo de desastres en procesos de contratación y concesión de transporte	Mediano plazo En ejecución	$ 0	• Trabajo interdisciplinario en un proceso de fortalecimiento institucional. • Agenda interministerial firmada y en ejecución. • PGRDEPP - INVIAS en construcción.
2.2.16	Gestión del riesgo de desastres en proyectos de infraestructura de transporte	Mediano plazo En ejecución	$ 0	Incorporación de la GRD en el ciclo de la vida de los proyectos de infraestructura vial, involucrando los resultados metodológicos de las guías.

TOTAL DE INVERSION EJECUTADA OBJETIVO 2: $ 0

Objetivo 3 Reducir las condiciones existentes de riesgo de desastres

Total de proyectos del sector para el objetivo 3: **4 PROYECTOS**

Estrategia: **Reducción del Riesgo Sectorial y Territorial**

Programa 3.1: **Intervenciones para la reducción del riesgo de desastres en el ámbito nacional**

No.	NOMBRE PROYECTO	PLAZO - ESTADO	RECURSOS	REPORTE DE AVANCE
3.1.2	Medidas de mitigación para proyectos de infraestructura de cobertura nacional.	Mediano plazo En ejecución	$ 0	• Socialización de criterios, procedimientos y medidas de mitigación para proyectos de infraestructura. • Talleres de sensibilización en direcciones territoriales Huila, Boyacá, Caldas y a funcionarios y contratistas de Planta Central. • Dos (2) talleres de sensibilización dirigida a estudiantes de Ingeniería Civil Universidad LA SALLE en el marco del programa Cátedra INVIAS. • Realización del I FORO de GRD y ACC INVIAS - U. LA SALLE, en un proceso de reconocimiento de iniciativas públicas y privadas para replicar en el Sector.
3.1.3	Fomento de tecnologías alternativas orientadas a la reducción del riesgo de desastres en obras de infraestructura	Mediano plazo En ejecución	$ 0	• Infraestructura de transporte con medidas de reducción del riesgo de desastres a partir de las tecnologías alternativas ambientalmente sostenibles. • Conocimiento de experiencias internacionales a través de la VI plataforma regional de las américas, en la que participaron personal del ministerio e INVIAS.

Programa 3.2: **Intervenciones para la reducción del riesgo de desastres por fenómeno de origen natural.**

3.2.2	Reforzamiento estructural de las edificaciones indispensables	Largo plazo En ejecución	$ 0	• Implosión de la antigua sede del Ministerio de Transporte. • Trámites administrativos para traslado de la sede del Instituto Nacional de Vías INVIAS.

TOTAL DE INVERSION EJECUTADA OBJETIVO 3: $ 0

Objetivo 4 Garantizar un oportuno, eficaz y adecuado manejo de desastres

Total de proyectos del sector para el objetivo 4: **3 PROYECTOS**

Estrategia: **Preparación para la respuesta a Emergencias**

Programa 4.3: **Preparación para la respuesta en escenarios de riesgo regionales**

No.	NOMBRE PROYECTO	PLAZO - ESTADO	RECURSOS	REPORTE DE AVANCE
4.3.6	Actualización del Plan Nacional de Contingencia contra derrames de hidrocarburos establecido mediante el Decreto 321 de 1999.	Corto plazo En ejecución	$ 0	• Se tiene el documento del PNC actualizado para la revisión interna del área jurídica en cada ministerio. • Se realizó simulacro de protocolo marítimo del plan.

Programa 4.4: **Desarrollo de instrumentos territoriales y sectoriales para la recuperación.**

4.4.2	Estrategias sectoriales de rehabilitación y/o recuperación temprana	Mediano plazo En ejecución	$ 0	Se están diseñando las estrategias para la rehabilitación y/ recuperación temprana de la infraestructura afectada.
4.4.3	Diseño de estrategias sectoriales de reconstrucción	Mediano plazo En ejecución	$ 0	Se están diseñando las estrategias para la reconstrucción de la infraestructura afectada.

TOTAL DE INVERSION EJECUTADA OBJETIVO 4: $ 0

TOTAL DE INVERSION EJECUTADA SECTOR TRANSPORTE: $ 0

SECTOR **DEFENSA**

Objetivo 1 Mejorar el conocimiento del riesgo en el territorio nacional

Total de proyectos del sector para el objetivo 1: **8 PROYECTOS**

Estrategia Gestión de la Información en el conocimiento del riesgo para los procesos de reducción del riesgo y manejo de desastres

Programa 1.1 Conocimiento del Riesgo de Desastres por fenómeno de origen natural

No.	NOMBRE PROYECTO	PLAZO - ESTADO	RECURSOS	REPORTE DE AVANCE
1.1.8	Estudio de la amenaza, vulnerabilidad y riesgo por tsunami.	Largo plazo En ejecución	$ 0	Estudio de riesgo de inundación por tsunami para la población de Guapi - Cauca; estudios de amenaza de inundación por tsunami para las bahías de Tumaco y Buenaventura, la población de Bahía Solano y la isla de San Andrés. En el marco del proyecto SATRPS para el 2017 se avanzará en generación de capacidades para pronósticos en tiempo real.
1.1.9	Fortalecimiento del sistema de detección, alerta y monitoreo de amenazas de origen marino.	Largo plazo En ejecución	$ 0	El Centro Multi amenazas de Origen Marino de la DIMAR fue creado en el año 2013 y desde este momento ha venido desarrollando protocolos y procedimientos para optimizar su operación. Adicionalmente se fortaleció la red de monitoreo de nivel del mar con la adquisición de un sistema de detección de tsunami (Boya).
1.1.10	Fortalecimiento del conocimiento de las amenazas de índole hidrometeorológico y meteomarino	Mediano plazo En ejecución	$ 0	Coordinaciones para formulación de propuesta de proyecto conjunto entre el IDEAM y la DIMAR
1.1.11	Identificación del efecto de la variabilidad climática	Mediano plazo En ejecución	$ 0	Se encuentra en desarrollo la actividad de formulación de una propuesta técnico - económica para la determinación del índice ENOS para el País.
1.1.12	Identificación de zonas de inundación por ascenso del nivel del mar para las poblaciones costeras	Largo plazo En ejecución	$ 0	Se encuentra en desarrollo la actividad de formulación de una propuesta técnico - económica para la generación de mapas de amenaza de inundación por ascenso del nivel del mar para las poblaciones costeras de Colombia.
1.1.13	Fortalecimiento de la Red Nacional de Estaciones Hidrometereológicas.	Mediano plazo En ejecución	$ 0	La REDMPOMM de la DIMAR viene funcionando hace poco más de 10 años, contando con boyas de oleaje direccional y estaciones mareograficas y meteorológicas, pero fue en los últimos 5 años cuando se fortaleció con la adquisición de nuevas estaciones instaladas a lo largo de las costas. Se tiene proyectado la instalación de 02 estaciones de medición de nivel del mar en la costa caribe colombiana.

Programa 1.2 **Conocimiento del Riesgo de Desastres por fenómeno de origen Socio-Natural**

No.	NOMBRE PROYECTO	PLAZO - ESTADO	RECURSOS	REPORTE DE AVANCE
1.2.10	Estudios de riesgo por erosión costera en puntos críticos.	Corto plazo En ejecución	$ 0	Se está formulando una propuesta técnico - económica para la generación de mapas de erosión costera para las 10 poblaciones costeras de Colombia.

Programa 1.3 **Conocimiento del Riesgo de Desastres por fenómeno de origen Socio-Natural**

No.	NOMBRE PROYECTO	PLAZO - ESTADO	RECURSOS	REPORTE DE AVANCE
1.3.9	Análisis de amenazas, vulnerabilidad y riesgos por contaminación en zonas costeras	Mediano plazo En ejecución	$ 0	Coordinaciones para formulación de propuesta de proyecto conjunto entre el INVEMAR y la DIMAR.

TOTAL DE INVERSION EJECUTADA OBJETIVO 1: $ 0

Objetivo 4 Reducir las condiciones existentes de riesgo de desastres

Total de proyectos del sector para el objetivo 4: **4 PROYECTOS**

Estrategia **Preparación para la respuesta a Emergencias**

Programa 4.1 **Preparación en el nivel nacional para la respuesta a emergencias**

No.	NOMBRE PROYECTO	PLAZO - ESTADO	RECURSOS	REPORTE DE AVANCE
4.1.8	Red nacional de centros de entrenamiento para la respuesta a emergencias	Corto plazo En ejecución	$ 0	• La Defensa Civil Colombiana ha desarrollado procesos de capacitación orientados a los funcionarios, voluntarios y comunidad a nivel nacional, para los cuales se cuentan con (2) dos escuelas de capacitación certificadas por las respectivas secretarías de Educación y (1) una en proyectos para certificarse y dotarse. • Participación en el taller sectorial "Metodología Seguimiento y evaluación del PNGRD", organizado por la UNGRD. • A nivel de la educación para el trabajo y desarrollo humano, se adelantan 4 programas técnicos laborales por competencias certificados y acreditados por la secretaría de Educación. • En educación informal, se desarrollan 22 cursos de capacitación, en nivel básico, intermedio y capacitación a la comunidad. • En el nivel regional, actúan los Comités Móviles de Instrucción regional para dictar los cursos de nivel intermedio. • Los institutos de educación y programas académicos de la Defensa Civil Colombiana se encuentran certificados en la norma ISO 9001-2015 en el área de preparación, atención de emergencias rehabilitación social y ambiental, en los programas técnicos laborales por competencia y capacitaciones con énfasis en GRD.

Programa **4.3** **Preparación para la respuesta en escenarios de riesgo regionales**

No.	NOMBRE PROYECTO	PLAZO - ESTADO	RECURSOS	REPORTE DE AVANCE
4.3.3	Elaboración y actualización de protocolos nacionales para la respuesta frente a tsunamis en el Pacífico	Corto plazo No iniciado /Sin información	$ 0	Sin avance
4.3.4	Elaboración y actualización de protocolos nacionales para la respuesta frente a huracanes en el Caribe	Corto plazo No iniciado /Sin información	$ 0	Sin avance
4.3.6	Actualización del Plan Nacional de Contingencia contra derrames de hidrocarburos establecido mediante el Decreto 321 de 1999.	Corto plazo En ejecución	$ 0	Participación en la mesas de trabajo, coordinadas por la UNGRD, para la actualización con las entidades involucradas.

TOTAL DE INVERSION EJECUTADA OBJETIVO 4: $ 0

TOTAL DE INVERSION EJECUTADA SECTOR DEFENSA: $ 0

SECTOR
CULTURA

MINCULTURA

Objetivo 1 Mejorar el conocimiento del riesgo en el territorio nacional

Total de proyectos del sector para el objetivo 1: **1 PROYECTO**

Estrategia **Desarrollo de la Investigación orientada a la gestión del riesgo de desastres**

Programa **1.7** **Investigación básica y aplicada para el desarrollo, fomento e innovación en los procesos de conocimiento del riesgo, reducción del riesgo y manejo de desastres**

No.	NOMBRE PROYECTO	PLAZO - ESTADO	RECURSOS	REPORTE DE AVANCE
1.7.3	Análisis del riesgo de desastres en la infraestructura del sector cultura y en áreas de interés patrimonial.	Largo plazo En ejecución	$ 15.000.000	• Se realizó una prueba piloto en las Murallas y el Castillo de San Felipe de Barajas de la ciudad de Cartagena, realizando la matriz de análisis de riesgo de desastres, la cual se incorporó en los productos del Plan Especial de Manejo y Protección del conjunto amurallado el cual se presentó ante el Consejo Nacional de Patrimonio logrando su aprobación. • Se incluyó en el proceso de licitación de la reconstrucción de la Capilla de San Andrés de Pisimbala, en el municipio de Inzá Cauca, el estudio de análisis de riesgo la cual se encuentra en proceso de desarrollo. • Se continuó con el proceso de modificación del Decreto 1080 de 2015, Decreto Único Reglamentario del Sector Cultura en el cual se incluyó que en los Planes Especiales Protección de Bienes de Interés Cultural, en la etapa de diagnóstico se identificaron los riesgos tanto del inmueble como de su zona de influencia, para que en la fase de propuesta se planteen proyectos que ayuden a su mitigación. El proyecto de Decreto se encuentra en la Oficina Asesora Jurídica del Ministerio para su revisión. • Participación en el "IV Encuentro de GR para Patrimonio e Infraestructura Cultural", en la ciudad de Barranquilla en la cual se organizaron charlas y paneles entorno a los Planes Especiales de Manejo y Protección – Pemp - como herramientas de GR; la gestión de emergencias y la GRD en el patrimonio arquitectónico y del patrimonio mueble, y un tercero acerca de la GRD y manejo de emergencias en el patrimonio bibliográfico y documental.

TOTAL DE INVERSION EJECUTADA OBJETIVO 1: $ 15.000.000

Objetivo 5 Fortalecer la gobernanza., la educación y comunicación social en la gestión del riesgo con enfoque diferencial, de género y diversidad cultural.

Total de proyectos del sector para el objetivo 5: **1 PROYECTO**

Estrategia Sociedad informada y consciente en gestión del riesgo de desastres

Programa 5.3 Participación ciudadana para la gestión del riesgo de desastres

No.	NOMBRE PROYECTO	PLAZO - ESTADO	RECURSOS	REPORTE DE AVANCE
5.3.3	Prácticas y saberes étnicos para la gestión del riesgo de desastres Diseño y construcción de un centro nacional de entrenamiento en gestión del riesgo.	■ Mediano plazo ■ En ejecución	$ 0	• Se finalizó el proyecto de investigación endógena "salvaguardia de los conocimientos tradicionales para la protección de los sitios naturales sagrados de los chamanes jaguares del Yurupari". En el proyecto se involucró directamente a 28 participantes y benefició a toda la población de la zona calculada en cerca de 1800 personas. El desarrollo de la investigación le permitió a la población profundizar su conocimiento acerca de los lugares sagrados y su manejo y contribuyó a fortalecer los procesos encaminados a la protección del patrimonio cultural, la geografía sagrada y la biodiversidad de la amazonia colombiana. De acuerdo a los investigadores indígenas, la investigación no solo se hizo para conocer los sitios sagrados, sino también para reconocer la unidad ancestral y territorial de la organización tradicional conforme al modelo de gobernanza dejado por los ancestros de cada grupo étnico. Como resultado de la investigación se produjeron una serie de documentos editados en lenguas propias y en español. • Se apoyó la implementación del Plan Especial de Salvaguardia (PES) de la manifestación "Sistema de conocimiento ancestral de los pueblos arhuaco, kankuamo, kogui y wiwa de la Sierra Nevada de Santa Marta. • Se desarrolló un conversatorio acerca de la salvaguardia del PCI de los pueblos indígenas y el aporte del lenguaje audiovisual en estos procesos. El evento tuvo lugar en el marco de la Feria internacional del libro de Bogotá 2018. • Se desarrolló un encuentro de saberes en la Sierra Nevada de Santa Marta con la participación de delegados de los cuatro pueblos y sus autoridades tradicionales. • Durante la VII Fiesta de las Lenguas realizada en el marco de la Feria del Libro 2018, se realizaron talleres dirigidos a los colegios visitantes al Pabellón Juvenil Colsubsidio en el marco de la Feria del Libro de Bogotá. • Se cuenta con un documento metodológico para las traducciones o interpretaciones a lenguas nativas, al igual que el directorio de traductores e intérpretes el cual de acuerdo a solicitud puede ser suministrado a las entidades para que desarrollen traducciones de documentos relacionados con GR.

TOTAL DE INVERSION EJECUTADA OBJETIVO 5: $ 0

TOTAL DE INVERSION EJECUTADA SECTOR CULTURA: $ 15.000.000



SECTOR **TIC**

MINTIC

ANE Agencia Nacional del Espectro

CRC Comisión de Regulación de Comunicaciones

Objetivo 1 Mejorar el conocimiento del riesgo en el territorio nacional

Total de proyectos del sector para el objetivo 1: **1 PROYECTO**

Estrategia Desarrollo de la Investigación orientada a la gestión del riesgo de desastres

Programa 1.7 Investigación básica y aplicada para el desarrollo, fomento e innovación en los procesos de conocimiento del riesgo, reducción del riesgo y manejo de desastres

No.	NOMBRE PROYECTO	PLAZO - ESTADO	RECURSOS	REPORTE DE AVANCE
1.7.1	Guías metodológicas para la evaluación de amenazas, vulnerabilidades y riesgos en el sector de telecomunicaciones.	Mediano plazo En ejecución	$ 0	• Análisis de la incidencia de las directrices generales establecidas en el Decreto 2157 de 2017 para la formulación y adopción de los Planes de GRD de las Entidades Públicas y Privadas en la elaboración de las guías técnicas para el análisis y evaluación del riesgo en el sector de telecomunicaciones. • Solicitud cursada a la UNGRD para la definición del alcance de cada uno de los aspectos contemplados para la formulación de los planes en los procesos de conocimiento del riesgo, reducción del riesgo y manejo de desastres.

TOTAL DE INVERSION EJECUTADA OBJETIVO 1: $ 0

Objetivo 3 Reducir las condiciones existentes de riesgo de desastres

Total de proyectos del sector para el objetivo 3: **1 PROYECTO**

Estrategia Reducción del Riesgo Sectorial y Territorial

Programa 3.2 Intervenciones para la reducción del riesgo de desastres por fenómenos de origen natural

No.	NOMBRE PROYECTO	PLAZO - ESTADO	RECURSOS	REPORTE DE AVANCE
3.2.2	Reforzamiento estructural de las edificaciones indispensables.	Largo plazo En ejecución	$ 0	En conjunto con la UNGRD y la Comisión de Regulación de Comunicaciones, se elaboró un proyecto de resolución mediante la cual se imponía una serie de obligaciones a los proveedores de redes y servicios de telecomunicaciones, dentro de las cuales se contemplaba que estos proveedores realizaran el reforzamiento estructural de sus edificaciones indispensables para su funcionamiento. Sin embargo, esta resolución no pudo ser expedida porque gran parte de su contenido se encuentra acogido con la expedición del Decreto 2157 de 2017; por lo tanto el Ministerio está replanteando su estrategia para cumplir con este proyecto.

TOTAL DE INVERSION EJECUTADA OBJETIVO 3: $ 0

Objetivo 4 Garantizar un oportuno, eficaz y adecuado manejo de desastres

Total de proyectos del sector para el objetivo 4: **1 PROYECTO**

Estrategia: Preparación para la respuesta a Emergencias

Programa 4.1: Preparación en el nivel nacional para la respuesta a emergencias

No.	NOMBRE PROYECTO	PLAZO - ESTADO	RECURSOS	REPORTE DE AVANCE
4.1.5	Red nacional de telecomunicaciones de emergencia.	■ Mediano plazo ■ En ejecución	$ 0	• Inclusión en el Plan Operativo del Convenio Interadministrativo Marco suscrito entre el FNGRD y FONTIC, de los siguientes proyectos: 1. Fortalecimiento de las Redes de Radios en Bandas HF y VHF de UNGRD, CDGRD y CMGRD y de los Sistemas de Comunicaciones para los Centros Logísticos Humanitarios. 2. Implementar la Red Nacional de Telecomunicaciones de Emergencias en Bandas Bajas de UNGRD, CDGRD y CMGRD y fortalecer los Sistemas de Comunicaciones los Centros Logísticos Humanitarios. • En conjunto con la UNGRD se avanzó en la elaboración de la minuta del Convenio derivado para adelantar el proyecto de Fortalecimiento de las Redes de Radios en Bandas HF y VHF de UNGRD, CDGRD y CMGRD y de los Sistemas de Comunicaciones para los Centros Logísticos Humanitarios, adicionalmente se apoyó para realizar la convocatoria de los CDGRD para que participen en dicho proyecto.

TOTAL DE INVERSION EJECUTADA OBJETIVO 4: $ 0

Objetivo 5 Fortalecer la gobernanza, la educación y comunicación social en la gestión del riesgo con enfoque diferencial, de género y diversidad cultural.

Total de proyectos del sector para el objetivo 5: **2 PROYECTOS**

Estrategia: Sociedad informada y consciente en gestión del riesgo de desastres

Programa 5.5: Comunicación social e información pública para la gestión del riesgo de desastres

No.	NOMBRE PROYECTO	PLAZO - ESTADO	RECURSOS	REPORTE DE AVANCE
5.5.4	Módulo virtual para la formación en gestión del riesgo de desastres de desastres dirigido a niños, niñas y adolescentes.	■ Mediano plazo ■ En ejecución	$ 0	• Realización de teleconferencias entre UNGRD y MINTIC para revisar el procedimiento a seguir y el alcance del proyecto de desarrollo del Módulo virtual para la formación en gestión del riesgo de desastres. • Por parte del Ministerio de TIC se propuso a la UNGRD que la Dirección de Desarrollo de la Industria de TI puede brindar el acompañamiento para el desarrollo del módulo virtual de gestión del riesgo de desastres.
5.5.5	Divulgación de los niveles de exposición a las radiaciones electromagnéticas no ionizantes recomendadas internacionalmente como no riesgosas para la salud.	■ Corto plazo ■ No iniciado /sin Información	$ 0	Sin avance

TOTAL DE INVERSION EJECUTADA OBJETIVO 5: $ 0

TOTAL DE INVERSION EJECUTADA SECTOR TIC: $ 0

SECTOR
R. EXTERIORES

CANCILLERÍA

Objetivo 5 Fortalecer la gobernanza., la educación y comunicación social en la gestión del riesgo con enfoque diferencial, de género y diversidad cultural.

Total de proyectos del sector para el objetivo 5: **1 PROYECTO**

Estrategia Fortalecimiento de la capacidad institucional del SNGRD

Programa 5.2 Incremento de la capacidad técnica y operativa en la entidades nacionales y territoriales en gestión del riesgo de desastres

No.	NOMBRE PROYECTO	PLAZO - ESTADO	RECURSOS	REPORTE DE AVANCE
5.2.7	Actualización e Implementación del Plan Estratégico de Cooperación Internacional en Gestión del Riesgo de Desastres 2015-2018.	Corto plazo En ejecución	$ 0	Implementación conjunta con la UNGRD del Plan Estratégico de Cooperación Internacional.

TOTAL DE INVERSION EJECUTADA OBJETIVO 5: $ 0

TOTAL DE INVERSION EJECUTADA SECTOR RELACIONES EXTERIORES: $ 0



SECTOR
DEL INTERIOR

MININTERIOR

DNBC BOMBEROS COLOMBIA

Objetivo 4 Garantizar un oportuno, eficaz y adecuado manejo de desastres

Total de proyectos del sector para el objetivo 4: **2 PROYECTOS**

Estrategia Preparación para la respuesta a Emergencias

Programa 4.1 Preparación en el nivel nacional para la respuesta a emergencias

No.	NOMBRE PROYECTO	PLAZO - ESTADO	RECURSOS	REPORTE DE AVANCE
4.1.8	Red nacional de centros de entrenamiento para la respuesta a emergencias	Corto plazo En ejecución	$ 0	Sin avance para este reporte.

Programa 4.3 Preparación para la respuesta en escenarios de riesgo regionales

No.	NOMBRE PROYECTO	PLAZO - ESTADO	RECURSOS	REPORTE DE AVANCE
4.3.9	Lineamientos operativos para la respuesta a emergencias por afluencia masiva de público.	Corto plazo En ejecución	$ 0	• Mediante Sentencia C-223 de 2017 la Corte Constitucional declaró INEXEQUIBLES los artículos del 47 al 75 de la Ley 1801 de julio 29 de 2016, por considerar que el procedimiento requerido para la expedición de la norma en dicha materia debe ser mediante una ley estatutaria y no una ley ordinaria. • El Ministerio del Interior conjuntamente con el Ministerio de Defensa (Policía Nacional) sigue avanzando en la gestión correspondiente, para lo cual, en la actualidad está trabajando en la redacción de un nuevo proyecto de ley estatutaria, por la cual, se reglamente el artículo 37 de la Constitución Política, sobre derecho de reunión y manifestación pública pacífica. • En ese sentido, se tiene proyección, que con una Ley estatutaria el Congreso de la República expida la normatividad correspondiente, que permita, entre otros asuntos, mejorar la respuesta del nivel nacional, departamentos y ciudades frente a emergencias por aglomeraciones de público, tal como lo establece el PNGRD.

TOTAL DE INVERSION EJECUTADA OBJETIVO 4: $ 0

TOTAL DE INVERSION EJECUTADA SECTOR INTERIOR: $ 0

SECTOR
HACIENDA

MINHACIENDA

Objetivo 3 Reducir las condiciones existentes de riesgo de desastres

Total de proyectos del sector para el objetivo 3: **2 PROYECTOS**

Estrategia Reducción del Riesgo Sectorial y Territorial

Programa 3.5 Gestión financiera y aseguramiento del riesgo de desastres

No.	NOMBRE PROYECTO	PLAZO - ESTADO	RECURSOS	REPORTE DE AVANCE
3.5.1	Instrumentos de aseguramiento ante el riesgo de desastres.	Largo plazo En ejecución	$ 0	• Proyecto de aplicativo web que permite consolidar y analizar información sobre propiedad de bienes públicos y pólizas de seguros. • Avance en el plan de capacitación y acompañamiento al Distrito Capital (IDIGER) en cuanto al diseño y desarrollo de la Estrategia de Gestión Financiera Distrital. • Socialización del documento "Lineamientos y objetivos para el aseguramiento de los bienes fiscales ante la ocurrencia de desastres por fenómenos de la naturales" con los 32 departamentos y sus capitales.
3.5.3	Diseño y parametrización de instrumentos financieros ante el riesgo de desastres.	Mediano plazo En ejecución	$ 0	• Estructuración y adquisición de instrumento de transferencia de riesgo ante el riesgo sísmico por tres años (CAT Bond). • Inicio de análisis de posibles instrumentos de transferencia de riesgo ante los riesgos asociados al clima.

TOTAL DE INVERSION EJECUTADA OBJETIVO 3: $ 0

TOTAL DE INVERSION EJECUTADA SECTOR HACIENDA: $ 0



SECTOR
TRABAJO

MINTRABAJO

Objetivo 1 Mejorar el conocimiento del riesgo en el territorio nacional

Total de proyectos del sector para el objetivo 1: **1 PROYECTO**

Estrategia Gestión de la Información en el conocimiento del riesgo para los procesos de reducción del riesgo y manejo de desastres

Programa 1.3 Conocimiento del Riesgo de Desastres por Fenómeno de origen Tecnológico

No.	NOMBRE PROYECTO	PLAZO - ESTADO	RECURSOS	REPORTE DE AVANCE
1.3.6	Instalaciones peligrosas con análisis y evaluación de riesgos químicos.	Corto plazo Mediano plazo En ejecución	$ 0	Proyecto liderado por la UNGRD por tanto los avances lo reporta dicha entidad.

TOTAL DE INVERSION EJECUTADA OBJETIVO 1: $ 0

TOTAL DE INVERSION EJECUTADA SECTOR TRABAJO: $ 0

SECTOR MINAS Y ENERGÍA

MINMINAS

AGENCIA NACIONAL DE MINERÍA

UPME

ANH

SERVICIO GEOLÓGICO COLOMBIANO

Objetivo 1 Mejorar el conocimiento del riesgo en el territorio nacional

Total de proyectos del sector para el objetivo 1: **7 PROYECTOS**

Estrategia **Gestión de la Información en el conocimiento del riesgo para los procesos de reducción del riesgo y manejo de desastres**

Programa 1.1 **Conocimiento del Riesgo de Desastres por fenómeno de origen natural**

No.	NOMBRE PROYECTO	PLAZO - ESTADO	RECURSOS	REPORTE DE AVANCE
1.1.4	Fortalecimiento de las redes sismológicas, acelerográfica y de GNSS nacional.	Corto plazo En ejecución	$ 0	• A junio 2018, el SGC a través de la Red Sismológica Nacional de Colombia - RSNC 60 estaciones satelitales y la Red Nacional de Acelerógrafos - RNAC 122 acelerógrafos. • El SGC a través de los Observatorios Vulcanológicos y Sismológicos de Manizales, Popayán y Pasto se dispone de 622 estaciones en tiempo real y para muestreos y campañas de monitoreo volcánico. • La red de estaciones para medir la deformación de la corteza cuenta con 117 estaciones permanentes de GNSS de operación continua. • El presupuesto ejecutado se reportará en el próximo informe con el valor ejecutado del año.
1.1.5	Estudio de la amenaza volcánica	Largo plazo En ejecución	$ 0	• Se continúa trabajando en la actualización geológica del volcán Cerro Bravo para la actualización del mapa de amenaza de este volcán. • El presupuesto ejecutado se reportará en el próximo informe con el valor ejecutado del año.
1.1.6	Fortalecimiento de las redes y observatorios de vigilancia vulcanológica.	Mediano plazo En ejecución		• A través de los Observatorios Vulcanológicos y Sismológicos de Manizales, Popayán y Pasto, dispone de 622 estaciones en tiempo real y estaciones para muestreos y campañas de monitoreo volcánico, incluye 59 sistemas de repetición y transmisión de información (3 Enlaces Satelitales) para el Monitoreo e Investigación de 21 Volcanes. • El presupuesto ejecutado se reportará en el próximo informe con el valor ejecutado del año.

Programa 1.2 **Conocimiento del Riesgo de Desastres por fenómeno de origen Socio-Natural**

No.	NOMBRE PROYECTO	PLAZO - ESTADO	RECURSOS	REPORTE DE AVANCE
1.2.5	Desarrollo y promoción de metodologías de evaluación de la amenaza y riesgo por movimientos en masa	Mediano plazo En ejecución	$ 0	• Se está trabajando en proyectos piloto de aplicación de las Guías metodológicas de amenaza por movimientos en masa en las ciudades de Popayán, Villavicencio y Cajamarca. La "Guía metodológica para la zonificación de amenaza por movimientos en masa escala 1:25.000 en Cajamarca y la Guía en escala de detalle de Amenaza, Vulnerabilidad y riesgo en Popayán y Villavicencio. • El presupuesto ejecutado se reportará en el próximo informe con el valor ejecutado del año.

Programa **1.3** **Conocimiento del Riesgo de Desastres por Fenómeno de origen Tecnológico**

No.	NOMBRE PROYECTO	PLAZO - ESTADO	RECURSOS	REPORTE DE AVANCE
1.3.5	Fortalecimiento de la caracterización de los factores de riesgo de desastre por eventos naturales o tecnológicos en la infraestructura del sector Minero-Energético	Mediano plazo En ejecución	$ 0	Se reportan avances de articulación y gestión de información con Cambio Climático y UPME
1.3.7	Instalaciones peligrosas con análisis y evaluación de riesgo radiológicos	Mediano plazo En ejecución	$ 0	El grupo de asuntos nucleares del Min minas, ha señalado que el análisis de riesgos y evaluación de riesgos radiológicos, cuenta con una normatividad vigente y que no es necesario desarrollar un proyecto para este fin puesto que es una función misional del MINMINAS.

TOTAL DE INVERSION EJECUTADA OBJETIVO 1: $ 0

Objetivo 2 Reducir la construcción de nuevas condiciones de riesgo en el desarrollo territorial, sectorial y ambiental sostenible.

Total de proyectos del sector para el objetivo 2: **3 PROYECTOS**

Estrategia **Gestión del Riesgo de Desastres y Medidas de Adaptación al Cambio Climático en los Instrumentos de Planificación del Desarrollo y del Ordenamiento del Territorio**

Programa **2.2** **Reducción del riesgo de desastres en el ámbito sectorial**

No.	NOMBRE PROYECTO	PLAZO - ESTADO	RECURSOS	REPORTE DE AVANCE
2.2.19	Normas técnicas para prevenir el riesgo en los procesos de exploración, explotación, transporte, refinación, procesamiento, beneficio, transformación y distribución de minerales, hidrocarburos y biocombustibles y en la generación, gas natural, gas licuado de petróleo, gas natural licuado transmisión, distribución y comercialización de energía eléctrica	Mediano plazo En ejecución	$ 0	Elaboración de propuesta de trabajo para definir necesidad de expedir reglamentos adicionales para la elaboración de PGRDEEP (Decreto 2157 de 2017).

TOTAL DE INVERSION EJECUTADA OBJETIVO 2: $ 0

Objetivo 4 Garantizar un oportuno, eficaz y adecuado manejo de desastres

Total de proyectos del sector para el objetivo 4: **3 PROYECTOS**

Estrategia Preparación para la respuesta a Emergencias

Programa 4.3 Preparación para la respuesta en escenarios de riesgo regionales

No.	NOMBRE PROYECTO	PLAZO - ESTADO	RECURSOS	REPORTE DE AVANCE
4.3.6	Actualización del Plan Nacional de Contingencia contra derrames de hidrocarburos establecido mediante el Decreto 321 de 1999.	Corto plazo En ejecución	$ 400.000.000	• Como resultado de la participación en el Comité Técnico Institucional se han realizado comentarios y sugerencias al protocolo nacional de respuesta por pérdida de contención de hidrocarburos y otras sustancias peligrosas derivadas de las actividades en zona continental. • Se adelanta contratación para el Plan Institucional de Respuesta a Emergencias y Desastres que proporcione los mecanismos de organización, coordinación, funciones, competencias, responsabilidades, así como recursos disponibles y necesarios para garantizar la efectiva participación de este Ministerio en las instancias de coordinación del SNGRD.

TOTAL DE INVERSION EJECUTADA OBJETIVO 4: $ 400.000.000

TOTAL DE INVERSION EJECUTADA SECTOR MINAS: $ 400.000.000



SECTOR
COMERCIO, INDUSTRIA Y TURISMO

MINCOMERCIO INDUSTRIA Y TURISMO

Objetivo 2 Reducir la construcción de nuevas condiciones de riesgo en el desarrollo territorial, sectorial y ambiental sostenible.

Total de proyectos del sector para el objetivo 2: **2 PROYECTOS**

Estrategia Gestión del Riesgo de Desastres y Medidas de Adaptación al Cambio Climático en los Instrumentos de Planificación del Desarrollo y del Ordenamiento del Territorio

Programa 2.2 Reducción del Riesgo de Desastres en el Ámbito Sectorial

No.	NOMBRE PROYECTO	PLAZO - ESTADO	RECURSOS	REPORTE DE AVANCE
2.2.17	Lineamientos para la gestión del riesgo de desastres en la actividad turística.	Mediano plazo En ejecución	$ 0	Se continúa trabajando conjuntamente con la UNGRD, los viceministerios de Desarrollo Empresarial, de Turismo, la Oficina de Planeación Sectorial y Equipo de Gestión Ambiental para incluir en los planes operativos de acción tanto del Ministerio como de los viceministerios mencionados el Sistema de Gestión del Riesgo. No obstante se realizan sensibilizaciones en los eventos regionales organizados por estas dependencias.
2.2.18	Lineamientos para la gestión del riesgo de desastres en la actividad de Desarrollo Empresarial.	Mediano plazo En ejecución	$ 0	Se continúa trabajando conjuntamente con la UNGRD, los viceministerios de Desarrollo Empresarial, de Turismo, la Oficina de Planeación Sectorial y Equipo de Gestión Ambiental para incluir en los planes operativos de acción tanto del Ministerio como de los viceministerios mencionados el SGR. No obstante se realizan sensibilizaciones en los eventos regionales organizados por estas dependencias.

TOTAL DE INVERSION EJECUTADA OBJETIVO 2: $ 0

TOTAL DE INVERSIÓN EJECUTADA SECTOR COMERCIO, INDUSTRIA Y TURISMO: $ 0

SECTOR
EDUCACIÓN

MINEDUCACIÓN

Objetivo 5 Fortalecer la gobernanza., la educación y comunicación social en la gestión del riesgo con enfoque diferencial, de género y diversidad cultural.

Total de proyectos del sector para el objetivo 5: **2 PROYECTOS**

Estrategia Sociedad informada y consciente en gestión del riesgo de desastres

Programa 5.4 Educación en la gestión del riesgo de desastres

No.	NOMBRE PROYECTO	PLAZO - ESTADO	RECURSOS	REPORTE DE AVANCE
5.4.1	Adecuación de los Proyectos Ambientales Escolares en gestión del riesgo de desastres	Corto plazo No iniciado /sin Información	$ 0	Sin avance
5.4.2	Fomento de la gestión del riesgo de desastres en la educación superior	Corto plazo No iniciado /sin Información	$ 0	Sin avance

TOTAL DE INVERSION EJECUTADA OBJETIVO 5: $ 0

TOTAL DE INVERSION EJECUTADA SECTOR EDUCACIÓN: $ 0



SECTOR
PLANEACIÓN

DNP Departamento Nacional de Planeación

Objetivo 2 Reducir la construcción de nuevas condiciones de riesgo en el desarrollo territorial, sectorial y ambiental sostenible

Total de proyectos del sector para el objetivo 2: **1 PROYECTO**

Estrategia Gestión del Riesgo de Desastres y Medidas de Adaptación al Cambio Climático en los Instrumentos de Planificación del Desarrollo y del Ordenamiento del Territorio

Programa 2.1 Reducción del Riesgo de Desastres en la Planificación y Gestión del Desarrollo Territorial

No.	NOMBRE PROYECTO	PLAZO - ESTADO	RECURSOS	REPORTE DE AVANCE
2.1.3	Mecanismos de seguimiento y monitoreo a la reducción del riesgo de desastres en la planificación territorial	Corto plazo En ejecución	$ 3.614.900.000	• Se tiene avances con relación al producto tres (3): "Documento de diagnóstico que contiene la metodología, proceso y resultados los estudios básicos para la incorporación de la GR en el POT, en correspondencia con los escenarios de riesgo del municipio" y al producto 4: "Cartografía representativa de formulación de los estudios básicos para la incorporación de la GR en el POT, en correspondencia con los escenarios de riesgo del municipio". • Formulación PBOT Municipio de Mocoa. • Estudios Básicos de Riesgos en 12 centros poblados no incluidos en el PBOT de Mocoa. • Estudios Especiales asociados a los básicos en 20 centros poblados y en suelo rural. • Estudios Detallados de Riesgos en suelo urbano y de expansión urbana de Mocoa.

TOTAL DE INVERSION EJECUTADA OBJETIVO 2: $ 3.614.900.000

Objetivo 5 Fortalecer la gobernanza., la educación y comunicación social en la gestión del riesgo con enfoque diferencial, de género y diversidad cultural

Total de proyectos del sector para el objetivo 5: **2 PROYECTOS**

Estrategia Sociedad informada y consciente en gestión del riesgo de desastres

Programa 5.2 Sociedad informada y consciente en gestión del riesgo de desastres

No.	NOMBRE PROYECTO	PLAZO - ESTADO	RECURSOS	REPORTE DE AVANCE
5.2.3	Fortalecimiento a nivel territorial para el desarrollo de la gestión del riesgo de desastres.	Corto plazo En ejecución	$ 1.843.905.820	• Para la Evaluación del Desempeño Integral 2017, se definieron los sistemas de información a ajustar antes de iniciar el periodo de reporte. • Se definió el cronograma a seguir para realizar la Evaluación de Desempeño Integral 2017, se inició el proceso de elaboración de la Circular de lineamientos, orientaciones y procedimientos para el reporte de la información requerida para la evaluación de la gestión y resultados de las entidades territoriales, y se inició el ajuste de la Guía de Orientaciones. • En el mes de febrero, se inició con el ajuste de los sistemas de información (SIEE y GESTIONWEB) con el fin de tenerlos listos al momento del inicio del reporte de las entidades territoriales. También, se finalizó el proceso de elaboración de la Circular de lineamientos y de la Guía de Orientaciones, la cuales serán publicados en el mes de abril. Por último, se elaboró el cronograma de capacitaciones y se inició el proceso de alistamiento para prestar asistencia técnica a todas las entidades territoriales del país. • En el mes de abril, se publicó la Circular de Lineamientos, orientaciones y procedimientos para el reporte de la información requerida para la evaluación de la gestión y resultados de las entidades territoriales – "Medición del Desempeño Municipal" y "Evaluación de Desempeño Integral", vigencia 2017, en los sistemas de información SIEE y GESTIONWEB", también se publicó la Guía de Orientaciones. El día 23 de abril se abrieron los sistemas de información y se inició la gira de capacitaciones a los departamentos y municipios del país con el fin de entregar asistencia técnica para el periodo de reporte. • En el mes de mayo, se terminó la gira de capacitaciones a los departamentos y municipios del país, donde se entregó asistencia técnica para el periodo de reporte. De igual manera el día 27 se realizó el primer corte en los sistemas GESTIONWEB y SIEE, de acuerdo con lo establecido en la circular 08-4 de 2018.

TOTAL DE INVERSION EJECUTADA OBJETIVO 5: $ 1.843.905.820

TOTAL DE INVERSION EJECUTADA SECTOR PLANEACIÓN: $ 5.458.805.820

SECTOR
CIENCIA Y TECNOLOGÍA

COLCIENCIAS
Ciencia, Tecnología e Innovación

Objetivo 1 Mejorar el conocimiento del riesgo en el territorio nacional

Total de proyectos del sector para el objetivo 1: **1 PROYECTO**

Estrategia Desarrollo de la Investigación orientada a la gestión del riesgo de desastres

Programa 1.7 Investigación básica y aplicada para el desarrollo, fomento e innovación en los procesos de conocimiento del riesgo, reducción del riesgo y manejo de desastres

No.	NOMBRE PROYECTO	PLAZO - ESTADO	RECURSOS	REPORTE DE AVANCE
1.7.13	Amenazas y riesgos en áreas marítimas y costeras.	Corto plazo En ejecución	$ 0	• Actualmente se continua el "Plan estratégico programa nacional en ciencia tecnología e innovación en ciencias del mar y los recursos hidrobiológicos 2017-2027" en la fase de mega tendencias de importancia para el programa y seleccionando: 1. Cambio Climático 2. Disminución de la Biodiversidad marina, costera y de afluentes continentales. 3. Biotecnología y 4. Energías Alternativas. • En construcción los capítulos de cada mega tendencia • A su vez se está revisando los países de importancia para el programa, comparando los estudios realizados, la estructura de la ciencia, tecnología e innovación así como la respectiva comparación con los resultados de vigilancia tecnológica nacionales.

TOTAL DE INVERSION EJECUTADA OBJETIVO 1: $ 0

TOTAL DE INVERSION EJECUTADA SECTOR CIENCIA Y TECNOLOGÍA: $ 0

SECTOR
ESTADÍSTICAS

Objetivo 1 Mejorar el conocimiento del riesgo en el territorio nacional

Total de proyectos del sector para el objetivo 1: **5 PROYECTOS**

Estrategia Gestión de la Información en el conocimiento del riesgo para los procesos de reducción del riesgo y manejo de desastres

Programa 1.1 Conocimiento del Riesgo de Desastres por fenómeno de origen Natural

No.	NOMBRE PROYECTO	PLAZO - ESTADO	RECURSOS	REPORTE DE AVANCE
1.1.14	Fortalecimiento de información cartográfica temática relacionada con suelos.	Largo plazo En ejecución	$ 2.569.845.582	Hasta el mes de mayo de manera acumulada se han hecho estudios semi detallados de suelos en 565.796 ha a través de las siguientes actividades: • CAR: en el mes de mayo se realizó trabajo de campo durante 17 días, se procesó la base de datos de observaciones V0 y se avanzó en la confección de la leyenda de suelos. En el trabajo de campo se han presentado dificultades por las condiciones climáticas que retrasaron la primera comisión, la accesibilidad a algunas zonas programadas y las vías en mal estado. (Área acumulada: 177.750 ha). • CVC: Se cumplió con el avance programado representado en actividades relacionadas con la etapa de pos campo. Acorde con el cronograma de campo a Dagua y Guachal. Comienzo de las entregas de muestras para análisis al LNS. (Área acumulada: 78.927 ha). • TOTA: Se avanzó en el control de calidad y la redacción de la memoria técnica. • CAM: Avance de la etapa de pos campo según programación para dar complimiento a lo establecido en el convenio. • CATATUMBO: Proyecto finalizado. • CERREJÓN: Proyecto finalizado. (Área acumulada Tota, CAM, Cerrejón y Catatumbo: 20.058 ha). • CARTOGRAFÍA TEMÁTICA en municipios del departamento de Córdoba. (Área acumulada: 289.060 ha)
1.1.15	Fortalecimiento de información cartográfica temática relacionada con catastro.	Corto plazo Mediano plazo Largo plazo En ejecución	$ 3.220.000.000	422.525 predios conservados.
1.1.16	Fortalecimiento para la actualización de la cartografía básica a nivel local y region.	Corto plazo Mediano plazo Largo plazo En ejecución	$ 1.748.887.367	• Se realiza avances en la generación de cartografía a escala 1:25.000 de 858.716 hectáreas con corte a mayo de 2018, para un total acumulado de 49.765.816 hectáreas. • Se realiza avances en la generación de cartografía a escala 1:2.000 de 355 hectáreas con corte a mayo de 2018, para un total acumulado de 115.820 hectáreas.

Programa **1.6** **Sistema nacional de información para la gestión del riesgo de desastres**

No.	NOMBRE PROYECTO	PLAZO - ESTADO	RECURSOS	REPORTE DE AVANCE
1.6.3	Gestión de la información estadística de población y vivienda para la toma de decisiones en los procesos de la GRD.	Corto plazo En ejecución	$ 0	Sin avance
1.6.4	Gestión de la información estadística de población rural y unidades de producción agropecuaria para la toma de decisiones en los procesos de la GRD.	Corto plazo No iniciado /sin Información	$ 0	Sin avance

TOTAL DE INVERSION EJECUTADA OBJETIVO 1: $ 7.538.732.949

TOTAL DE INVERSION EJECUTADA SECTOR ESTADISTICA: $ 7.538.732.949



SECTOR **JUSTICIA**

MINJUSTICIA | INPEC | USPEC Unidad de Servicios Penitenciarios y Carcelarios

Objetivo 1 Mejorar el conocimiento del riesgo en el territorio nacional

Total de proyectos del sector para el objetivo 1: **1 PROYECTO**

Estrategia Desarrollo de la Investigación orientada a la gestión del riesgo de desastres

Programa 1.7 Investigación básica y aplicada para el desarrollo, fomento e innovación en los procesos de conocimiento del riesgo, reducción del riesgo y manejo de desastres

No.	NOMBRE PROYECTO	PLAZO - ESTADO	RECURSOS	REPORTE DE AVANCE
1.7.16	ERON con mayor vulnerabilidad respecto a amenazas de orígen natural, socionatural y antrópicas (sismos, inundaciones, incendios).	Corto plazo En ejecución	$ 0	• Diseño de la matriz de gestión del riesgo. • Recolección, revisión y análisis de datos sobre los factores de riesgo que puedan presentar los establecimientos penitenciarios. • Diseño de matriz de identificación y priorización de los ERON con mayor vulnerabilidad en materia de riesgos y desastres. • Socialización y remisión de observaciones técnicas a la matriz de identificación y priorización de los ERON con mayor vulnerabilidad en materia de riesgos y desastres.

TOTAL DE INVERSION EJECUTADA OBJETIVO 1: $ 0

Objetivo 2 Reducir la construcción de nuevas condiciones de riesgo en el desarrollo territorial, sectorial y ambiental sostenible

Total de proyectos del sector para el objetivo 2: **1 PROYECTO**

Estrategia Gestión del Riesgo de Desastres y Medidas de Adaptación al Cambio Climático en los Instrumentos de Planificación del Desarrollo y del Ordenamiento del Territorio

Programa 2.2 Reducción del Riesgo de Desastres en el Ámbito Sectorial

No.	NOMBRE PROYECTO	PLAZO - ESTADO	RECURSOS	REPORTE DE AVANCE
2.2.28	Incorporación de la gestión del riesgo de desastres en la construcción de los ERON	Corto plazo En ejecución	$ 0	• Estudio del manual de construcción. • Construcción de ficha técnica para la Gestión de Riesgos en los establecimiento que hace parte del "Manual de Diseño de Infraestructura Penitenciaria y Carcelaria" • Socialización de ficha técnica en materia de GR. • Creación de la Guía de espacios arquitectónicos en los ERON , el cual se encuentra en etapa de revisión y formulación se espera que una retroalimentación por parte de la UNGRD pueda realizarse con el fin de brindar lineamientos más acertados y efectivos para la prevención y mitigación del riesgo en los establecimientos de reclusión del orden nacional.

TOTAL DE INVERSION EJECUTADA OBJETIVO 2: $ 0

Objetivo 4 Garantizar un oportuno, eficaz y adecuado manejo de desastres

Total de proyectos del sector para el objetivo 4: **2 PROYECTOS**

Estrategia Preparación para la respuesta a Emergencias

Programa 4.3 Preparación para la respuesta en escenarios de riesgo regionales

No.	NOMBRE PROYECTO	PLAZO - ESTADO	RECURSOS	REPORTE DE AVANCE
4.3.10	Guía para la formulación y actualización de planes básicos de emergencia y contingencia en los ERON	Corto plazo En ejecución	$ 0	• EL sector cuenta con el "Manual de plan de emergencia", el cual cuenta con los criterios y factores básicos diligentes para la elaboración del plan de emergencia y contingencia de cada establecimiento. • Se llevó a cabo reunión con la UNGRD, donde se dieron recomendaciones para mejorar el manual y el INPEC está trabajando en la construcción del mismo.
4.3.11	Actualización de planes básicos de emergencia y contingencia en los ERON y el INPEC.	Corto plazo En ejecución	$ 0	El sector Justicia estableció el "Manual de plan de emergencia" el cual cuenta con los criterios y factores básicos diligentes para la elaboración del plan de emergencia y contingencia de cada establecimiento. Dicho Manual, fue publicado en la página del INPEC y socializado con la UNGRD en reunión en el mes de junio de 2018. A raíz de la publicación en el portal interno del INPEC, los directores de los establecimientos han estado actualizando los planes de emergencia bajos los criterios acordados, actualmente la dirección de custodia y vigilancia del INPEC se encuentra recolectando los datos frente a cuantos planes han sido actualizados con el respectivo soporte.

TOTAL DE INVERSION EJECUTADA OBJETIVO 4: $ 0

Objetivo 5 Fortalecer la gobernanza., la educación y comunicación social en la gestión del riesgo con enfoque diferencial, de género y diversidad cultural

Total de proyectos del sector para el objetivo 5: **3 PROYECTOS**

Estrategia Fortalecimiento de la capacidad institucional del SNGRD

Programa 5.2 Incremento de la Capacidad Técnica y Operativa de las Entidades Nacionales y Territoriales en Gestión del Riesgo de Desastres

No.	NOMBRE PROYECTO	PLAZO - ESTADO	RECURSOS	REPORTE DE AVANCE
5.2.8	Programa de educación y capacitación en gestión del riesgo de desastres en el sector justicia.	Corto plazo En ejecución	$ 0	Con el objetivo de capacitar en materia de conocimiento y GR al personal de guardia y a la población privada de la libertad se construyeron programas para la población objetivo de la siguiente manera: 1. Programa de capacitación para la GRD dirigido a las personas privadas de la libertad en los ERON Las capacitaciones contienen los siguiente programas: Conocimiento de Riesgos, Reducción de Riesgos, Manejo de desastres. A julio de 2018, se han realizado 92 cursos para un total de 2.809 de personas privadas de la libertad. 2. Módulos de capacitación para personal de custodia en los establecimientos. En articulación con la Escuela Penitenciaria se construyó el "Curso Básico en GR" el cual fue remitido para revisión de la UNGRD (29 de mayo) para el estudio técnico que nos permita mejorar el modulo construido. La Escuela Penitenciaria, durante 2018, ha capacitado a 350 estudiantes en GR.
5.2.9	Establecimiento de la Política Sectorial para la Gestión del Riesgo de Desastres en el INPEC.	Corto plazo En ejecución	$ 0	El Sector encabezado por el INPEC ha trabajado en la construcción de una política sectorial en materia de gestión de riesgo esta se realiza con el fin de determinar las acciones a implementar en materia de conocimiento y reducción de riesgo y manejo de desastres. El pasado 29 de mayo se socializó con las entidades el primer borrador de la política con el fin empezar la fase de construcción de la política.
5.2.10	Participación de los ERON en los Consejos Territoriales de Gestión del Riesgo de Desastres.	Corto plazo En ejecución	$ 0	El Sector encabezado por el INPEC ha trabajado con los directores de los establecimientos en aras de que se articulen con los CMGRD a tal manera de que empiecen a participar en la misma. En este orden de ideas la dirección general ha realizado diferentes directivas en cara a que estos empiecen a participar en las sesiones de los consejos.

TOTAL DE INVERSION EJECUTADA OBJETIVO 5: $ 0

TOTAL DE INVERSION EJECUTADA SECTOR JUSTICIA: $ 0

3.1.1 CONSOLIDADO DEL AVANCE DEL COMPONENTE PROGRAMÁTICO PARA LOS SECTORES[4]

El componente programático del plan tiene unas relaciones de jerarquía que se expresan en la correspondencia que debe haber entre los proyectos que desarrolla un programa, los programas con los objetivos, los objetivos con las estrategias, y las estrategias con el objetivo general del plan. Desde este punto de vista, el desarrollo de los proyectos por programa y su estado de avance, puede dar un estado del desarrollo del plan en cuanto a sus niveles jerárquicos. Por ende, la construcción de las líneas bases de los proyectos, y el diseño de los indicadores en los que se basa todo el Sistema de Seguimiento y Evaluación del plan, definirán nuevamente el progreso del plan una vez sean implementados, lo que supone que los porcentajes presentados en este informe dan cuenta de un avance cualitativo, basado en el reporte de los sectores, dónde se tiene en cuenta si el proyecto se encuentra o no en ejecución[5].

Como hecho destacado, se presenta que para este informe se reporta un (1) proyecto culminado y sumado los proyectos reportados en el cuarto informe, se cuenta en total con cinco (5) proyectos culminados, hecho que evidencia que las entidades responsables están desarrollando acciones que contribuyen a una Colombia menos vulnerables y con comunidades más resilientes.

N° PROYECTO	PLAZO DE EJECUCION	SECTOR	ENTIDAD
1.1.17	Corto	Agricultura	CORPOICA
1.3.2	Corto	Presidencia	UNGRD
2.1.6	Corto	Presidencia	UNGRD
3.1.1	Mediano	Presidencia	UNGRD
3.4.1	Corto	Presidencia	UNGRD

Tabla 1: Proyectos culminados

En las gráficas que se presentan a continuación, se puede observar la cantidad de proyectos que se encuentran en ejecución y los proyectos culminados en los plazos definidos en el componente programático (Corto, mediano y largo), así como su distribución por objetivos.

4 Incluye los proyectos adelantados por la UNGRD.

5 El porcentaje de avance presentado en este consolidado no incluye los proyectos de las entidades territoriales, una vez que sus cuantificaciones dependen directamente de la construcción de las líneas bases.

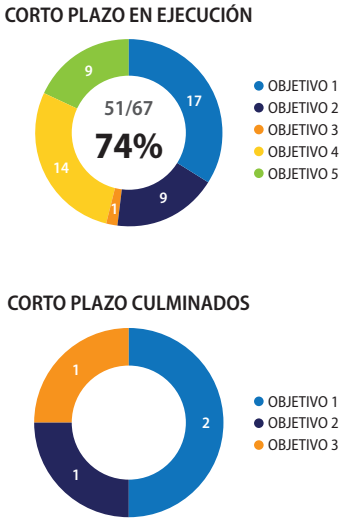

Figura 7: Avance de proyectos del PNGRD en el corto plazo en ejecución y culminados

De los 67 proyectos del corto plazo, 51 proyectos están en ejecución, lo que corresponde a un 74% de ejecución de los proyectos de corto plazo asignados en el PNGRD. Adicionalmente el corto plazo cuenta con 4 proyectos culminados los cuales como se muestran en la tabla anterior, fueron reportados por la UNGRD y por Corpoica – (ahora Agrosavia).

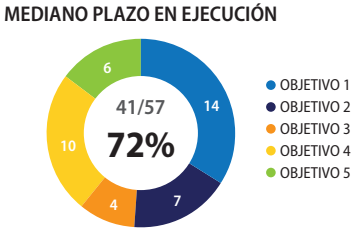

Figura 8: Avance de proyectos del PNGRD en el mediano plazo de ejecución

En el componente programático, se tiene definidos 57 proyectos de mediano plazo, y el 72% de estos proyectos se encuentran en ejecución lo cual representa que 41 de estos proyectos se encuentran en ejecución. Adicionalmente en esta temporalidad contamos con 1 proyecto culminado, el cual fue reportado su terminación en el informe anterior.

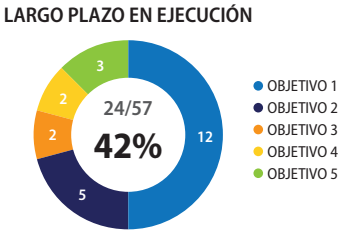

Figura 9: Avance de proyectos del PNGRD en el largo plazo de ejecución

Los 57 proyectos que el PNGRD tiene definidos en el largo plazo, 24 ya presentan ejecución, siendo los proyectos del objetivo 1, los de mayor número de proyectos en ejecución de largo plazo, adicionalmente cabe destacar que esta ejecución corresponde al 42% del total de proyectos de largo plazo.

Realizando un comparativo con la ejecución del informe de seguimiento IV del PNGRD, se evidencia que en el caso de los proyectos a mediano plazo, se contaba con el reporte de 33 proyectos en ejecución y este primer semestre de 2018, se cuentan con 41 proyectos en ejecución, lo cual representa un incremento del 24% del total de proyectos de mediano plazo que presentan reporte de avance.

Adicionalmente, hasta la fecha se han dado por culminados 5 proyectos y cuatro de ellos pertenecen al corto plazo, lo cual representa un 6% del total de proyectos de corto plazo que ya fueron terminados.

La UNGRD, ha estado realizando seguimiento y acompañamiento a los sectores que tienen a cargo proyectos de corto plazo, a través de reuniones y comunicados, recordando la importancia de la ejecución de los proyectos asignados a cada entidad, los cuales contribuyen a la cimentación de un país menos vulnerable con comunidades más resilientes.

En la tabla que se presenta a continuación, se evidencia el porcentaje de avance de desarrollo del PNGRD, a nivel de objetivos, estrategias, programas y proyectos.

Para este periodo se muestra que el 64% de los proyectos del plan, están en ejecución por parte de los sectores y las entidades responsables de los proyectos, lo cual evidencia el compromiso que los sectores han tenido con la adopción y ejecución de los proyectos del plan nacional.

Tabla 2: Porcentaje de avance de desarrollo del PNGRD por Objetivos, Estrategias y Programas

OBJETIVOS	PORCENTAJE AVANCE OBJETIVO	ESTRATEGIAS		PORCENTAJE AVANCE ESTRATEGIA	PROGRAMAS		TOTAL PROYECTOS PNGRD	TOTAL DE PROYECTOS EN EJECUCIÓN Y CULMINADOS	% PROYECTOS EN EJECUCIÓN Y CULMINADOS
1	71%	1.1	Gestión de la Información en el conocimiento del riesgo para los procesos de reducción del riesgo y manejo de desastres	72%	1.1	Conocimiento del Riesgo de Desastres por fenómeno de origen Natural	19	16	84%
					1.2	Conocimiento del Riesgo de Desastres por fenómeno de origen Socio-Natural	10	8	80%
					1.3	Conocimiento del Riesgo de Desastres por fenómeno de origen Tecnológico	10	7	70%
					1.4	Conocimiento del Riesgo de Desastres por fenómenos de origen Biosanitarios	3	0	0%
					1.5	Conocimiento del Riesgo de Desastres por fenómenos de origen Humano No Intencional	1	1	100%
					1.6	Sistema Nacional de Información para la gestión del riesgo de desastres	4	2	50%
		1.2	Desarrollo de la Investigación orientada a la gestión del riesgo de desastres	69%	1.7	Investigaciónbásicayaplicada paraeldesarrollo,fomentoe innovaciónenlosprocesosde conocimientodelriesgo, reduccióndelriesgoymanejode desastres	16	11	69%
2	52%	2.1	Gestión del Riesgo de Desastres y Medidas de Adaptación al Cambio Climático	43%	2.1	Reducción del Riesgo de Desastres en la Planificación y Gestión del Desarrollo Territorial	14	6	43%
				61%	2.2	Reducción del Riesgo de Desastres en el Ámbito Sectorial	28	17	61%

OBJETIVOS	PORCENTAJE AVANCE OBJETIVO	ESTRATEGIAS		PORCENTAJE AVANCE ESTRATEGIA	PROGRAMAS		TOTAL PROYECTOS PNGRD	TOTAL DE PROYECTOS EN EJECUCIÓN Y CULMINADOS	% PROYECTOS EN EJECUCIÓN Y CULMINADOS
3	48%	3.1	Reducción del Riesgo Sectorial y Territorial	47%	3.1	Intervenciones para la reducción del riesgo de desastres en el ámbito nacional	4	4	100%
					3.2	Intervenciones para la reducción del riesgo de desastres por fenómenos de origen natural	3	1	33%
					3.3	Intervenciones para la reducción del riesgo de desastres por fenómenos de origen socio-natural	7	1	14%
					3.4	Intervenciones para la reducción del riesgo de desastres por eventos de origen tecnológico	1	1	100%
		3.2	Mecanismos de Protección Financiera	50%	3.5	Gestión financiera y aseguramiento del riesgo de desastres	4	2	50%
4	89%	4.1	Preparación para la respuesta a Emergencias	79%	4.1	Preparación en el nivel nacional para la respuesta a emergencias	11	9	82%
					4.2	Preparación en los niveles territoriales para la respuesta a emergencias	6	3	50%
					4.3	Preparación para la respuesta en escenarios de riesgo regionales	11	10	91%
		4.2	Preparación parala Recuperación	100%	4.4	Desarrollo de Instrumentos Territoriales y Sectoriales para la Recuperación	4	4	100%

OBJETIVOS	PORCENTAJE AVANCE OBJETIVO	ESTRATEGIAS		PORCENTAJE AVANCE ESTRATEGIA	PROGRAMAS		TOTAL PROYECTOS PNGRD	TOTAL DE PROYECTOS EN EJECUCIÓN Y CULMINADOS	% PROYECTOS EN EJECUCIÓN Y CULMINADOS
5	72%	5.1	Fortalecimiento de la Capacidad Institucional del SNGRD	83%	5.1	Centro Nacional de Gestión del Riesgo de Desastres	2	1	50%
					5.2	Incremento de la Capacidad Técnica y Operativa de las Entidades Nacionales y Territoriales en Gestión del Riesgo de Desastres	10	9	90%
		5.2	Sociedad Informada y Consciente en Gestión del Riesgo de Desastres	62%	5.3	Participación Ciudadana para la Gestión del Riesgo de Desastres	6	4	67%
					5.4	Educación en la Gestión del Riesgo de Desastres	2	0	0%
					5.5	Comunicación social e información pública para la gestión del riesgo de desastres	5	4	80%
TOTAL							181	121	64%

Fuente: Elaboración propia, UNGRD

3.1.2 CONSOLIDADO DE LA INVERSIÓN EN EL MARCO DEL PNGRD POR LA UNGRD Y LOS SECTORES

El Plan Nacional de Gestión del Riesgo de Desastres debe contar con recursos de financiación, mediante los cuales se dará ejecución y cumplimiento a sus componentes general y programático con el fin de lograr una incidencia sectorial en la ejecución de proyectos del orden nacional y territorial.

Para ello, las entidades del orden nacional, regional, departamental, distrital y municipal que hacen parte del sistema nacional, deberán incluir en su presupuesto anual las partidas presupuestales que sean necesarias para la realización de las tareas que le competen en materia de conocimiento y reducción de riesgos y de manejo de desastres (Art 53°, Ley 1523/2012), cuyo norte serán los proyectos planteados y concertados en el componente programático del PNGRD al corto, mediano y largo plazo.

El siguiente cuadro presenta las inversiones que se han realizado en el marco de implementación del PNGRD, cuya fuente, fue el reporte realizado por cada sector y entidad en los formatos definidos para tal fin, de acuerdo con lo estipulado en el Sistema de Seguimiento y Evaluación del plan. Es necesario aclarar que de los recursos presentados corresponden a los programados y ejecutados para las vigencias de los planes de acción de las entidades, y también a los definidos para proyectos específicos en el marco del PND 2014-2018 u otros planes sectoriales. Las fuentes de financiación/inversión presentadas por los sectores corresponden a los recursos propios de funcionamiento de las entidades, es decir el Presupuesto General de la Nación (PGN), a ingresos propios, Fondo Adaptación, Cooperación Internacional y Sistema General de Regalías.

Tabla 3: Inversión Realizada en el Marco del PNGRD por los Sectores y la UNGRD

OBJETIVOS		INVERSIÓN POR OBJETIVOS	% DE INVERSION CON RESPECTO AL TOTAL
1	Objetivo estratégico 1: Mejorar el conocimiento del riesgo de desastres en el territorio nacional	$ 13.034.908.528	18%
2	Objetivo estratégico 2: Reducir la construcción de nuevas condiciones de riesgo en el desarrollo territorial, sectorial y ambiental sostenible	$ 5.630.869.906	8%
3	Objetivo estratégico 3: Reducir las condiciones existentes de riesgo de desastres	$ 0	0%
4	Objetivo estratégico 4: Garantizar un oportuno, eficaz y adecuado manejo de desastres	$ 46.283.290.038	64%
5	Objetivo estratégico 5: Fortalecer la Gobernanza, la educación y comunicación social en la gestión del riesgo con enfoque diferencial, de género y diversidad cultural	$ 7.053.048.987	10%
TOTAL		$ 72.002.117.459	

Fuente: Elaboración propia a partir de datos proporcionados por los sectores, entidades adscritas y la UNGRD

De acuerdo con los reportes realizados por los sectores y la UNGRD en las acciones en GRD, se tiene para la vigencia del primer semestre de 2018, un total de $ 72.002.117.459 en el que el mayor porcentaje está para el Objetivo 4, con el 64% del total.

El mayor porcentaje corresponde al proyecto 4.1.2 "Implementación de protocolos y diseño de insumos técnicos de los Servicios Básicos de Respuesta de la Estrategia Nacional para la Respuesta a Emergencias" proyecto ejecutado por parte de la UNGRD.

3.2 AVANCES EN LOS OBJETIVOS Y PROYECTOS DE LAS ENTIDADES TERRITORIALES.

3.2.1 AVANCE DEL COMPONENTE PROGRAMÁTICO PARA LOS DEPARTAMENTOS Y MUNICIPIOS

El cumplimiento del componente programático definidos en el PNGRD para las entidades territoriales, comprendido por 48 proyectos de los 181 que pertenecen a los 5 objetivos, ha estado acompañado del proceso de seguimiento y monitoreo a los 32 departamentos, empezando por visitas técnicas departamentales en las cuales se convocó la participación municipal para el fortalecimiento de la metodología del Sistema de Seguimiento y Evaluación (SSE), tal como se describió en el capítulo 2 sobre el marco metodológico implementado.

La actividad realizada en este semestre en los 32 Consejos Departamentales de Gestión del Riesgo del país y teniendo la participación de 461 Consejos Municipales, fue la presentación de las herramientas metodológicas para el seguimiento que corresponde a los formularios tanto departamental como municipal donde se indaga sobre los avances de 28 proyectos que corresponden 14 al corto plazo y el resto al mediano y largo plazo para ese informe se indagaron sobre dos proyectos del objetivo 5 dirigidos a entidades territoriales, indicando sobre cada uno los avances a través de preguntas orientadoras, las asignaciones de presupuestos y fuentes de financiación ejecutados para el 2018-I y en algunos casos descripciones que permitan dar claridad del avance reportado. Para este reporte semestral la metodología de ingreso de información continuó siendo los formularios web diseñados con precisiones de proyectos para los departamentos y otro para los municipios alojado en el web site de la entidad. Se continuó con la descripción precisa de acciones desde el departamento, la ciudad capital y los demás municipios como se describe en cada uno de los proyectos en las 32 fichas departamentales.

Adicional a ello se realizó la retroalimentación de los resultados generados en el IV informe de seguimiento al PNGRD generando precisiones en los procesos y en la metodología como tal. En muchos de los territorios se contó con la participación del proceso en el marco de encuentros departamentales de coordinadores municipales lo cual facilitó llevar la información de primera mano a muchos municipios, y en otros casos en el marco de consejos departamentales de gestión de riesgo de desastres.

Como resultado final, reportaron los 32 Departamentos del país y 903 Municipios, lo cual también es producto del apoyo de coordinadores y equipo de los CDGRD que acompañaron el ejercicio de aquellos municipios que no asistieron a los encuentros, adicional a ello durante este semestre se realizaron comunicaciones a los alcaldes (como presidentes de los CMGRD) de los municipios que no han realizado ningún reporte.

Se resaltan los 11 reportes Departamentales que lograron la totalidad de sus municipios como Amazonas, Arauca, Caldas, Casanare, Guainía, Meta, Norte de Santander, Putumayo, San Andrés, Vaupés y Vichada y aquellos departamentos que estuvieron muy cerca de la totalidad del reporte municipal como son los casos de: Antioquia (120/125), Caquetá (15/16), Cesar (22/25), Guaviare (3/4), Huila (32/37), La Guajira (14/15), Magdalena (29/30), Quindío (11/12) y Risaralda (12/14).

Sin embargo es de resaltar que el proceso ha estado convocando y mejorando el reporte en los demás departamentos como se aprecia a continuación en lo que ha sido en los informes III, IV y V donde ha empezado a visualizarse los avances territoriales.

Departamentos	Total de Municipios	Municipios con Reporte		
		2017- I Semestre	2017 - II Semestre	2018 - I Semestre
Atlántico	23	0	6	12
Bolívar	46	1	7	28
Boyacá	123	4	42	89
Cauca	42	1	9	33
Chocó	30	19	18	24
Córdoba	30	5	20	4
Cundinamarca	116	16	112	108
Nariño	64	44	24	39
Santander	87	48	34	70
Sucre	26	10	5	18
Tolima	47	39	43	37
Valle del Cauca	42	0	18	36

Tabla 4: Reporte departamental año 2017 y primer semestre 2018

Lo que supone en términos generales un gran avance para el seguimiento del PNGRD, dado que el primer reporte contó con 7 Departamentos, el segundo con 15 Departamentos, y desde el tercero la vinculación municipal inició con 345, en el informe IV con 643 municipios y este V informe contó con la participación de 903 municipios lo que da cuenta del 82% del total de municipios del país.

A continuación se describen los proyectos en el marco de los programas, estrategias y objetivos del PNGRD los 32 Departamentos con los respectivos municipios y ciudades capitales que reportaron acciones para el primer semestre de 2018, en esta oportunidad se permitió a los departamentos y municipios comentar sobre otros procesos que en el marco del conocimiento, reducción y/o manejo de desastres se encuentren desarrollando con asignaciones presupuestales para este primer semestre del año:



DEPARTAMENTO DE AMAZONAS

MUNICIPIOS REPORTADOS

- **Leticia**
  Puerto Nariño

TOTAL	MUNICIPIOS	REPORTES
	2	2

Objetivo 1 Mejorar el conocimiento del riesgo en el territorio nacional

Estrategia Desarrollo de la investigación orientada a la gestión del riesgo de desastres

Programa 1.7 Investigación básica y aplicada para el desarrollo, fomento e innovación en los procesos de conocimiento del riesgo, reducción del riesgo y manejo de desastres

No.	Nombre del proyecto	Plazo	Origen de reporte	Recursos	Descripciones adicionales
1.7.2	Estudios de riesgo de desastres requeridos en la formulación de los Esquemas de Ordenamiento Territorial	Corto Mediano	Municipio(s)	$ 1.500.000	El Municipio de Puerto Nariño realizo estudios sobre inundación con fecha del 20 de abril de 2018
			Leticia	$ 0	Se realizaron estudios de inundación y Movimiento en masa con fecha del 30 de Noviembre de 2017
1.7.4	Análisis de riesgo en entidades prestadoras de servicios públicos	Mediano	Departamento	$ 0	1 Municipio con los estudios

Objetivo 2 — Reducir la construcción de nuevas condiciones de riesgo en el desarrollo territorial, sectorial y ambiental sostenible.

Estrategia: Gestión del Riesgo de Desastres y Medidas de Adaptación al Cambio Climático en los Instrumentos de Planificación del Desarrollo y del Ordenamiento del Territorio

Programa 2.1: Reducción del Riesgo de Desastres en la Planificación y Gestión del Desarrollo Territorial

No.	Nombre del proyecto	Plazo	Origen de reporte	Recursos	Descripciones adicionales
2.1.1	Reducción de riesgo de desastres a través de planes de desarrollo municipales	Mediano	Municipio(s)	$ 9.000.000	Correspondiente al Municipio de Puerto Nariño
			Leticia	$ 50.000.000	
2.1.5	Seguimiento y control a suelos de protección	Corto	Leticia	$ 0	Ha entregado a la Autoridad ambiental predios declarados como suelos de protección por ser zonas de riesgo no mitigable.
2.1.7	Ajuste y actualización del Plan Municipal y Departamental de Gestión del Riesgo de Desastres.	Mediano	Municipio(s)	$ 0	Puerto Nariño Decreto 037 de 2017
			Leticia		Decreto 113 de 2015

Objetivo 3 — Reducir las condiciones existentes de riesgo de desastres

Estrategia: Reducción del Riesgo Sectorial y Territorial

Programa 3.3: Intervenciones para la reducción del riesgo de desastres por fenómenos de origen socio-natural

No.	Nombre del proyecto	Plazo	Origen de reporte	Recursos	Descripciones adicionales
3.3.6	Procedimientos de prevención y control de incendios de la cobertura vegetal	Corto	Municipios	$ 5.000.000	El Municipio de Puerto Nariño

Objetivo 4 — Garantizar un oportuno, eficaz y adecuado manejo de desastres

Estrategia: Preparación para la respuesta a Emergencias

Programa 4.1: Preparación en el nivel nacional para la respuesta a emergencias

No.	Nombre del proyecto	Plazo	Origen de reporte	Recursos	Descripciones adicionales
4.1.6	Salas de crisis territoriales.	Corto	Departamento	$ 20.000.000	

Programa 4.2 Preparación en los niveles territoriales para la respuesta a emergencias

No.	Nombre del proyecto	Plazo	Origen de reporte	Recursos	Descripciones adicionales
4.2.1	Implementación de estrategias de respuesta a nivel territorial.	Corto	Municipio(s)	$ 0	Puerto Nariño Decreto 036 de 2017
			Leticia	$ 0	Decreto 112 de 2015
4.2.2	Asistencia técnica a entidades territoriales en el proceso de manejo de desastres	Corto	Municipio(s)	$ 10.000.000	Puerto Nariño

Objetivo 5 Fortalecer la gobernanza, la educación y comunicación social en la gestion del riesgo con enfoque diferencial, de genero y diversidad cultural

Estrategia Sociedad informada y consciente en gestión del riesgo de desastres

Programa 5.3 Participación ciudadana para la gestión del riesgo de desastres

No.	Nombre del proyecto	Plazo	Origen de reporte	Recursos	Descripciones adicionales
5.3.6	Estrategia de participación social para la prevención de incendios forestales	Corto	Municipio(s)	$ 1.000.000	Puerto Nariño

Otras Acciones

Proceso	Descripción General	Origen del reporte	Recursos
REDUCCIÓN	Plan emergencias centro de reclusión	Leticia	Leticia

CONSOLIDADO PROYECTOS E INVERSIONES EJECUTADAS DEPARTAMENTO DE AMAZONAS

PNGRD	PROYECTOS	INVERSIONES
Objetivo 1	2	$ 1.500.000
Objetivo 2	3	$ 120.000.000
Objetivo 3	1	$ 5.000.000
Objetivo 4	2	$ 10.000.000
Objetivo 5	1	$ 1.000.000
TOTALES	9	$ 137.500.000

INVERSIONES

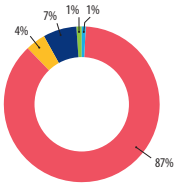

PROYECTOS

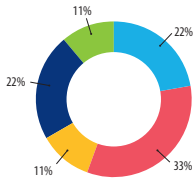



DEPARTAMENTO DE ANTIOQUIA

MUNICIPIOS REPORTADOS

Abejorral
Alejandría
Amagá
Amalfi
Andes
Angelópolis
Angostura
Anorí
Anzá
Apartadó
Arboletes
Argelia
Armenia
Barbosa
Bello
Belmira
Betania
Betulia
Briceño
Buriticá
Cáceres
Caicedo
Caldas
Campamento
Cañasgordas
Caracolí
Caramanta
Carepa
Carolina del Principe
Caucasia
Chigorodó
Cisneros
Ciudad Bolivar
Cocorná
Concepción
Concordia
Copacabana
Dabeiba
Don Matías
Ebéjico
El Bagre
El Carmen de Viboral
El Peñol
El Santuario
Entrerrios
Envigado
Fredonia
Frontino
Giraldo
Girardota
Gómez Plata
Granada
Guadalupe
Guarne
Guatape
Heliconia
Hispania
Ituango
Jardín
Jericó
La Ceja
La Estrella
La Pintada
La Unión
Liborina
Maceo
Marinilla
Medellín
Montebello
Murindó
Mutatá
Nariño
Nechí
Necoclí
Olaya
Peque
Pueblorrico
Puerto Berrío
Puerto Nare
Puerto Triunfo
Remedios
Retiro
Rionegro
Sabanalarga
Sabaneta
Salgar
San Andrés de Cuerquía
San Carlos
San Francisco
San Jerónimo
San José de la Montaña
San Juan de Urabá
San Luis
San Pedro de los Milagros
San Rafael
San rRoque
Santa Bárbara
Santa Rosa de Osos
Santafé de Antioquia
Santo Domingo
Segovia
Sonson
Sopetrán
Támesis
Tarazá
Tarso
Titiribí
Toledo
Turbo
Uramita
Urrao
Valdivia
Valparaíso
Vegachí
Vigía del Fuerte
Yalí
Yarumal
Yolombó
Yondó
Zaragoza

TOTAL	MUNICIPIOS	REPORTES
	125	120

Objetivo 1 Mejorar el conocimiento del riesgo en el territorio nacional

Estrategia Gestión de la Información en el conocimiento del riesgo para los procesos de reducción del riesgo y manejo de desastres

Programa 1.1 Conocimiento del Riesgo de Desastres por fenómeno de origen Natural

No.	Nombre del proyecto	Plazo	Origen de reporte	Recursos	Descripciones adicionales
1.1.1	Estudios de Microzonificación Sísmica en ciudades	Largo	Municipio(s)	$ 30.000.000	Nariño cuenta con inversión y un estudio del 31 de enero de 2011. Caldas, Concordia, Copacabana, Girardota, Gomez Plata, La Estrella y Sabaneta cuentan con estudios de los años 2016 y 2017.
			Medellín	$ 0	Cuenta con estudio del 1 de febrero de 2018

Programa 1.2 Conocimiento del Riesgo de Desastres por fenómeno de origen Socio-Natural

No.	Nombre del proyecto	Plazo	Origen de reporte	Recursos	Descripciones adicionales
1.2.4	Instalación de sistemas de alertas tempranas por eventos hidrológicos extremos.	Corto Mediano	Departamento	$ 4.392.187.281	32 Municipios
			Municipio(s)	$ 426.415.194	Cisneros, Concordia, Copacabana, El Santuario, Envigado, Nariño, Puerto Nare, Salgar, San Luis, San Roque, Santafé de Antioquia, Yolombó y Zaragoza.
1.2.10	Estudios de riesgo por erosión costera en puntos críticos.	Corto	Municipio(s)	$ 60.000.000	Necoclí cunenta con inversión y estudio del 7 de Julio de 2017

Programa 1.3 Conocimiento del riesgo de desastres oir Fenómeno de origen Tecnológico

No.	Nombre del proyecto	Plazo	Origen de reporte	Recursos	Descripciones adicionales
1.3.3	Caracterización municipal de escenarios de riesgo tecnológico	Mediano	Municipio(s)	$ 229.664.104	Apartadó, El Santuario, Envigado, Retiro, Santa Rosa de Osos, Vagachí han invertido e incorporado el riesgo tecnológico en el PMGRD
			Medellín	$ 225.225.609	Tiene incorporado el Riesgo tecnológico en el PMGRD.

Programa 1.4 Conocimiento del riesgo de desastres por Fenómenos de origen biosanitario

No.	Nombre del proyecto	Plazo	Origen de reporte	Recursos	Descripciones adicionales
1.4.1	Diagnóstico de las redes de acueducto y alcantarillado frente a la gestión del riesgo	Mediano	Departamento	$ 0	Abejorral, Alejandría, Amagá, Amalfi, Andes, Angostura, Anori, Anzá, Apartadó, Arboletes, Argelia, Armenia, Barbosa, Bello, Belmira, Betania, Betulia, Briceño, Cáceres, Caicedo, Caldas, Campamento, Caracolí, Caramanta, Carepa, Caucasia, Chigorodo, Ciudad Bolívar, Cocorná, Concordia, Copacabana, Dabeiba,Don Matias, Ebéjico, El Bagre, El Carmen de Viboral, El Santuario, Entrerrios, Envigado, Fredonia, Frontino, Girardota, Granada, Guarne, Guatape, Heliconia, Hispania, Itaguí, Jardín, Jericó, La Ceja, La Estrella, La Unión, Liborina, Maceo, Marinilla, Montebello, Mutatá, Nariño, Nechí, Necoclí, Olaya, Peñol, Peque, Pueblorrico, Puerto Nare, Puerto Triunfo, Remedios, Retiro, Rionegro, Sabanalarga, Sabaneta, Salgar, San Andres de Cuerquia, San francisco, San Jeronimo, San José de la Montaña, San Luis, San Pedro de los Milagros, San Pedro de Urabá, San Rafael, San Vicente, Santa Barbara, Santa fe de Antioquia, Santa Rosa de Osos, Santo Domingo, Sonsón, Sopetrán, Támesis, Tarazá, Tarso, Titiribí, Toledo, Turbo, Urrao, Valdivia, Valparaíso, Vagachí, Venecia, Yalí, Yarumal y Yolombó.
			Medellín	$ 0	Cuenta con diagnóstico

No.	Nombre del proyecto	Plazo	Origen de reporte	Recursos	Descripciones adicionales
1.4.2	Realizar estudios de riesgo para los sistemas de abastecimiento de agua potable	Largo	Departamento	$ 0	Apartadó, Barbosa, Girardota, Caldas, Caucasia, Cáceres, Carepa, Copacabana, Chigorodó, Bello, Envigado, El Carmen de Viboral, El Bagre, Itagüí, La Estrella, La Ceja, Nechí, Mutatá, Sabaneta, Rionegro, El Santuario, Tarazá y Turbo
			Medellín	$ 0	

Estrategia Desarrollo de la Investigación orientada a la gestión del riesgo de desastres

Programa 1.7 Investigación básica y aplicada para el desarrollo, fomento e innovación en los procesos de conocimiento del riesgo, reducción del riesgo y manejo de desastres

No.	Nombre del proyecto	Plazo	Origen de reporte	Recursos	Descripciones adicionales
1.7.2	Estudios de riesgo de desastres requeridos en la formulación de los Esquemas de Ordenamiento Territorial.	Corto Mediano	Municipio(s)	$ 2.204.222.000	Andes, Apartadó, El Carmen de Viboral, El Santuario, Envigado, Frontino, Girardota, Ituango, Jardín, Jericó, Mutatá, Nariño, Puerto Triunfo, Salgar, San Jerónimo, San José de la Montaña, San Luis, San Roque, Santafé de Antioquia, Santo Domingo, Sonsón,Tarazá, Yolombó y Zaragoza
			Medellín	$ 0	Cuenta con estudios de Inundación, Avenida torrencial, Movimiento en masa del 5 de Diciembre de 2017
1.7.4	Análisis de riesgo en entidades prestadoras de servicios públicos	Mediano	Departamento	$ 0	Abejorral, Alejandría, Amagá, Amalfi, Andes, Angostura, Anorí, Anzá, Apartadó, Arboletes, Argelia, Armenia, Barbosa, Bello, Belmira, Betania, Betulia, Briceño, Cáceres, Caicedo, Caldas, Campamento, Caracolí, Caramanta, Carepa, Caucasia, Chigorodo, Ciudad Bolívar, Cocorná, Concordia, Copacabana, Dabeiba,Don Matias, Ebéjico, El Bagre, El Carmen de Viboral, El Santuario, Entrerrios, Envigado, Fredonia, Frontino, Girardota, Granada, Guarne, Guatape, Heliconia, Hispania, Itaguí, Jardín, Jericó, La Ceja, La Estrella, La Unión, Liborina, Maceo, Marinilla, Montebello, Mutatá, Nariño, Nechí, Necoclí, Olaya, Peñol, Peque, Pueblorrico, Puerto Nare, Puerto Triunfo, Remedios, Retiro, Rionegro, Sabanalarga, Sabaneta, Salgar, San Andres de Cuerquia, San francisco, San Jeronimo, San José de la Montaña, San Luis, San Pedro de los Milagros, San Pedro de Urabá, San Rafael, San Vicente, Santa Barbara, Santa fe de Antioquia, Santa Rosa de Osos, Santo Domingo, Sonsón, Sopetrán, Támesis, Tarazá, Tarso, Titiribí, Toledo, Turbo, Urrao, Valdivia, Valparaíso, Vagachí, Venecia, Yalí, Yarumal y Yolombó.

Objetivo 2 — Reducir la construcción de nuevas condiciones de riesgo en el desarrollo territorial, sectorial y ambiental sostenible.

Estrategia: Gestión del Riesgo de Desastres y Medidas de Adaptación al Cambio Climático en los Instrumentos de Planificación del Desarrollo y del Ordenamiento del Territorio

Programa 2.1: Reducción del Riesgo de Desastres en la Planificación y Gestión del Desarrollo Territorial

No.	Nombre del proyecto	Plazo	Origen de reporte	Recursos	Descripciones adicionales
2.1.1	Reducción de riesgo de desastres a través de planes de desarrollo municipales	Mediano	Departamento	$ 20.714.332.347	
			Municipio(s)	$ 7.999.601.470	Abejorral, Alejandría, Amalfi, Angelópolis, Angostura, Anorí, Anzá, Apartadó, Arboletes, Argelia, Barbosa, Bello, Belmira, Betulia, Briceño, Campamento, Cañasgordas, Caracolí, Caramanta, Carepa, Carolina del Príncipe, Caucasia, Chigorodó, Cisneros, Cocorná, Copacabana, Dabeiba,Don Matías, Ebéjico, El Bagre, El Peñol, El Santuario, Entrerríos, Envigado, Fredonia, Frontino, Giraldo, Girardota, Granada, Guadalupe, Ituango, Jericó, La Ceja, La Estrella, La Unión, Liborina, Marinilla, Montebello, Murindó, Mutatá, Nariño, Nechí, Olaya, Puerto Berrío, Puerto Nare, Remedios, Retiro, Rionegro, San Francisco, San José de la Montaña, San Luis, San Pedro de los Milagros, San Rafael, SAn Roque, San Vicente, Santa Barbara, Santa fe de Antioquia, Santa Rosa de Osos, Santo Domingo, Sonsón, Sopetrán, Támesis, Tarazá, Tarso, Titiribí, Toledo, Turbo, Urrao, Valdivia, Valparaiso, Vagachí, Venecia, Yalí, Yarumal y Yolombó.
			Medellín	$ 5,040,000,000	
2.1.5	Seguimiento y control a suelos de protección.	Corto	Municipio(s)	$ 8.583.715.444	Apartadó, Chigorodó, Concordia, Dabeiba, Envigado, Frontino, Giraldo, Girardota, Ituango, Jericó, Maceo, Retiro, Salgar, San Carlos, San josé de la Montaña, San Luis, San Roque, Santafé de Antioquia, Uramita, Valdivia, Vigía del Fuerte, Zaragoza
2.1.7	Ajuste y actualización del Plan Municipal y Departamental de Gestión del Riesgo de Desastres.	Mediano	Departamento	$ 0	Acttualización Decreto 201500003979 de Noviembre de 2015
			Municipio(s)	$ 471.397.310	Abejorral, Anorí, Apartadó, Argelia, Campamento, Chigorodó, Cocorná, Copacabana, Don Matías, El Bagre, El Peñol, El Santuario, Entrerríos, Envigado, Frontino, Giraldo, Girardota, Granada, Guatape, La Unión, Liborina, Marinilla, Montebello, Puerto Nare, San José de la Montaña, San Luis, Santafé de Antioquia, Támesis, Tarso, Titiribí, Turbo, Uramita, Vegachí y Yolombó.
2.1.8	Mecanismo para el seguimiento a la localización y construcción seguras.	Corto	Municipio(s)	$ 1.608.094.863	Abejorral, Angostura, Apartadó, Carepa, Cisneros, Cocorná, Copacabana, El Bagre, El Peñol, El Santuario, Envigado, Frontino, Giraldo, Girardota, Guatape, Heliconia, Ituango, Jardín, Jericó, La Unión, Maceo, Montebello, Mutatá, Puerto Nare, Retiro, Rionegro, Salgar, San Carlos, San José de la Montaña, San Luis, San Pedro de los Milagros, San Rafael, San Roque, Santa Rosa de Osos, Santafé de Antioquia, Támesis, Tarazá, Toledo y Yarumal.

No.	Nombre del proyecto	Plazo	Origen de reporte	Recursos	Descripciones adicionales
2.1.14	Incorporación de la gestión del riesgo en la planificación territorial	Corto Mediano Largo	Municipio(s)	$ 0	Abejorral, Alejandría, Amagá, Apartadó, Arboletes, Armenia, Barbosa, Belmira, Betania, Briceño, Cañasgordas, Chigorodó, El Peñol, El Santuario, Entrerríos, Envigado, Frontino, Girardota, Granada, Guarne, Heliconia, Ituango, La Pintada, La Unión, Marinilla, Montebello, Mutatá, Nariño, Puerto Berrío, Puerto Triunfo, Remedios, Retiro, Rionegro, Sabanalarga, San Francisco, San Juan de Urabá, San Luis, San Pedro de los Milagros, San Rafael, San Roque, Santa Barbara, Santa Rosa de Osos, Santo Domingo, Sonsón, Sopetrán, Turbo y Valdivia. Los POMCA formulados, generan insumos para la elaboración de los estudios de riesgo
			Medellín	$ 0	El POMCA formulado con incidencia en el municipio, genera insumos para la elaboración de los estudios de riesgo

Objetivo 3 — Reducir las condiciones existentes de riesgo de desastres

Estrategia: Reducción del Riesgo Sectorial y Territorial

Programa 3.3: Intervenciones para la reducción del riesgo de desastres por fenómenos de origen socio-natural

No.	Nombre del proyecto	Plazo	Origen de reporte	Recursos	Descripciones adicionales
3.3.1	Obras de mitigación frente a amenazas producidas por fenómenos como movimientos en masa, avenidas torrenciales e inundaciones.	Largo	Departamento	$ 9.822.851.882	Obras de estabilización, Obras de Contención, Construcción, mantenimiento y/o rehabilitación vial, Construcción, mantenimiento de saneamiento básico, Construcción y mejoras de viviendas y equipamento colectivo
			Municipio(s)	$ 143.477.046.050	Abejorral, Amalfi, Andes, Angostura, Anorí, Anzá, Apartadó, Arboletes, Barbosa, Bello, Belmira, Betania, Betulia, Cáceres, Campamento, Cañasgordas, Caracolí, Carepa, Carolina del Principe, Caucasia, Chigorodó, Cisneros, Cocorná, Concepción, Dabeiba,Don Matias, Ebéjico, El Bagre, El Santuario, Envigado, Frontino, Giraldo, Girardota, Granada, Guadalupe, Guarne, Guatape, Heliconia, Jardín, Jericó, La Ceja, La Unión, Maceo, Montebello, Murindó, Mutatá, Nariño, Necoclí, Olaya, Peque, Pueblorrico, Puerto Berrío, Puerto Nare, Remedios, Retiro, Sabanalarga, Salgar, San Carlos, San Luis, San Rafael, San Roque, Santa Bárbara, Santafé de Antioquia, , Santo Domingo, Segovia, Sonsón, Sopetrán, Tarso, Titiribí, Toledo, Turbo, Valdivia, Valparaiso, Vagachí, Vigia del Fuerte, Yalí, Yolombó, Yondó y Zaragoza.
			Medellín	$ 4.504.323.339	Obras de estabilización, Obras de contención, Construcción, mantenimiento y/o rehabilitación vial, Construcción y mantenimiento de saneamiento básico, Construcción y mejoras de viviendas y/o equipamiento colectivo

No.	Nombre del proyecto	Plazo	Origen de reporte	Recursos	Descripciones adicionales
3.3.6	Procedimientos de prevención y control de incendios de la cobertura vegetal.	Corto	Municipio(s)	$ 3.959.146.197	Abejorral, Andes, Angostura, Anzá, Apartadó, Arboletes, Bello, Caicedo, Caldas, Campamento, Caramanta, Carepa, Chigorodó, Cisneros, Cocorná, Don Matias, El Peñol, El Santuario, Envigado, Frontino, Girardota, Ituango, Jericó, Maceo, Montebello, Puerto Nare, Retiro, San Carlos, San Jeronimo, San Luis, San Rafael, San Roque, Santafé de Antioquia, Santo Domingo, Tarso, Valdivia, Vagachí, Yolombó y Zaragoza.

Objetivo 4 — Garantizar un oportuno, eficaz y adecuado manejo de desastres

Estrategia: Preparación para la respuesta a Emergencias

Programa 4.2: Preparación en los niveles territoriales para la respuesta a emergencias

No.	Nombre del proyecto	Plazo	Origen de reporte	Recursos	Descripciones adicionales
4.2.1	Implementación de estrategias de respuesta a nivel territorial.	Corto	Municipio(s)	$ 302.450.162	Abejorral, Anorí, Bello, Campamento, El Bagre, El Peñol, El Santuario, Envigado, Frontino, Giraldo, Girardota, Guatape, La Estrella, Maceo, Mutatá, Retiro, San Luis, San Rafael, Santafé de Antioquia, Támesis, Tarso, Uramita, Yolombó y Zaragoza.
4.2.2	Asistencia técnica a entidades territoriales en el proceso de manejo de desastres.	Corto	Departamento	$ 1.496.961.310	
			Municipio(s)	$ 1.367.986.755	Amalfi, Angostura, Anorí, Anzá, Arboletes, Argelia, Bello, Belmira, Cañasgordas, Caucasia, Cocorná, Concordia, El Peñol, Envigado, Frontino, Giraldo, Girardota, Guatape, Jericó, Montebello, Puerto Triunfo, Salgar, San Carlos, San José de la Montaña, San Luis, San Rafael, San Roque, Santa Rosa de Osos, Santafé de Antioquia, Tarso, Toledo, Uramita, Valdivia, Vagachí y Yolombó.
			Medellín	$ 8.000.000.000	
4.2.3	Implementación de sistemas de alerta a nivel regional y local.	Mediano	Departamento	$ 100.000.000	30 SATs
4.2.4	Equipamiento para la respuesta en entidades territoriales.	Largo	Departamento	$ 34.000.000	
			Municipio(s)	$ 66.746.000	Anzá, La Union, Mutatá, San Luis, Santa Rosa de Osos
4.2.5	Centros de reserva departamentales y municipios con más de 250,000 habitantes.	Largo	Departamento	$ 2.977.490.895	

Objetivo 5 — Fortalecer la gobernanza, la educación y comunicación social en la gestion del riesgo con enfoque diferencial, de genero y diversidad cultural

Estrategia: Sociedad informada y consciente en gestión del riesgo de desastres

Programa 5.3: Participación ciudadana para la gestión del riesgo de desastres

No.	Nombre del proyecto	Plazo	Origen de reporte	Recursos	Descripciones adicionales
5.3.4	Implementación de rutas de evacuación dirigidas a población en condición de discapacidad	Largo	Municipio(s)	$ 474.242.527	Bello, Campamento, Envigado, Frontino, Girardota, Mutatá, Remedios, San Luis, Santa Rosa de Osos, Tarso, Yolombó y Zaragoza.
5.3.6	Estrategia de participación social para la prevención de incendios forestales	Corto	Municipio(s)	$ 237.556.052	Abejorral, Amalfi, Bello, Carepa, Dabeiba, Don Marías, El Peñol, Envigado, Frontino, Girardota, Jericó, Maceo, Montebello, Mutatá, Puerto Triunfo, San Carlos, San Luis, San Roque, Santa Rosa de Osos, Santafé de Antioquia, Támesis, Toledo, Yolombó y Zaragoza
			Medellín	$ 80.000.000	

Otras Acciones

Proceso	Descripción General	Origen del reporte	Recursos
CONOCIMIENTO	Formulación de política pública en Gestión del Riesgo	Envigado	$ 30.000.000
	Diagnóstico de cuenca del Río Dormilón para la implementación de un SAT	San Luis	$ 1.000.000
	Acompañamiento en la reglamentación de riesgos geológicos y aprovechamiento del recurso suelo, ademas de revisión de planes de accion ambiental para generar propuestas de intervención para areas de alto riesgo y conservación ambiental.	El Santuario	$ 20.000.000
REDUCCIÓN	Formación Ciudadana para ciudades resilientes	Envigado	$ 30.000.000
	Planes Escolares de GRD	Girardota	$ 12.000.000
	Preparacion para la respuesta dirigida a turistas y comunidad ante la posibilidad de crecientes súbitas	San Luis	$ 1.000.000
MANEJO	Atención Emergencia Hidroituango	Tarazá	$ 10.000.000

CONSOLIDADO PROYECTOS E INVERSIONES EJECUTADAS DEPARTAMENTO DE ANTIOQUIA

PNGRD	PROYECTOS	INVERSIONES
Objetivo 1	8	$ 7.648.714.188
Objetivo 2	5	$ 49.721.951.673
Objetivo 3	2	$ 161.763.367.468
Objetivo 4	6	$ 14.355.635.122
Objetivo 5	2	$ 791.798.579
TOTALES	23	$ 234.281.467.030

INVERSIONES

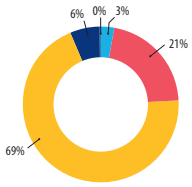

PROYECTOS

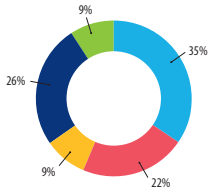



DEPARTAMENTO DE ARAUCA

MUNICIPIOS REPORTADOS

- **Arauca**
- Arauquita
- Cravo Norte
- Fortul
- Puerto Rondón
- Saravena
- Tame

TOTAL	MUNICIPIOS	REPORTES
	7	7

Objetivo 1 — Mejorar el conocimiento del riesgo en el territorio nacional

Estrategia: Gestión de la Información en el conocimiento del riesgo para los procesos de reducción del riesgo y manejo de desastres

Programa 1.1 — Conocimiento del Riesgo de Desastres por fenómeno de origen Natural

No.	Nombre del proyecto	Plazo	Origen de reporte	Recursos	Descripciones adicionales
1.1.1	Estudios de Microzonificación Sísmica en ciudades	Largo	Municipio(s)	$ 0	El municipio de Saravena cuenta con estudio de microzonificación sísmica del 13 de abril de 2015

Programa 1.2 — Conocimiento del Riesgo de Desastres por fenómeno de origen Socio-Natural

No.	Nombre del proyecto	Plazo	Origen de reporte	Recursos	Descripciones adicionales
1.2.4	Instalación de sistemas de alertas tempranas por eventos hidrológicos extremos	Corto Mediano	Departamento	$ 0	Cuenta con 2 SAT para inundación

Programa 1.3 — Conocimiento del riesgo de desastres oir Fenómeno de origen Tecnológico

No.	Nombre del proyecto	Plazo	Origen de reporte	Recursos	Descripciones adicionales
1.3.3	Caracterización municipal de escenarios de riesgo tecnológico	Mediano	Arauca	$ 0	Ha hecho la incorporación del riesgo tecnológico en el PMGRD con las actividades de Transporte y Almacenamiento de carga, Desarrollo de actividades industriales.

Programa 1.4 — Conocimiento del riesgo de desastres por Fenómenos de origen biosanitario

No.	Nombre del proyecto	Plazo	Origen de reporte	Recursos	Descripciones adicionales
1.4.1	Diagnóstico de las redes de acueducto y alcantarillado frente a la gestión del riesgo	Mediano	Departamento	$ 15.000.000	6 de sus municipios cuentan con los diagnósticos.

Estrategia Desarrollo de la investigación orientada a la gestión del riesgo de desastres

Programa 1.7 Investigación básica y aplicada para el desarrollo, fomento e innovación en los procesos de conocimiento del riesgo, reducción del riesgo y manejo de desastres

No.	Nombre del proyecto	Plazo	Origen de reporte	Recursos	Descripciones adicionales
1.7.2	Estudios de riesgo de desastres requeridos en la formulación de los Esquemas de Ordenamiento Territorial	Corto Mediano	Municipio(s)	$ 0	Cravo Norte cuenta con estudios de Inundación del 13 de Noviembre 2017
			Arauca	$ 70.000.000	Estudios de inundación
1.7.2	Análisis de riesgo en entidades prestadoras de servicios públicos	Corto Mediano	Departamento	$ 35.000.000	6 de sus municipios cuentan con los análisis

Objetivo 2 Reducir la construcción de nuevas condiciones de riesgo en el desarrollo territorial, sectorial y ambiental sostenible

Estrategia Gestión del Riesgo de Desastres y Medidas de Adaptación al Cambio Climático en los Instrumentos de Planificación del Desarrollo y del Ordenamiento del Territorio

Programa 2.1 Reducción del Riesgo de Desastres en la Planificación y Gestión del Desarrollo Territorial

No.	Nombre del proyecto	Plazo	Origen de reporte	Recursos	Descripciones adicionales
2.1.1	Reducción de riesgo de desastres a través de planes de desarrollo municipales	Mediano	Departamento	$ 700.000.000	
			Municipio(s)	$ 499.838.338	Presupuesto de los municipios a excepción de Saravena
			Arauca	$ 7.219.000.000	
2.1.5	Seguimiento y control a suelos de protección.	Corto	Municipio(s)	$ 46,000,000	Tame ha ha entregado a la Autoridad ambiental competente predios declarados como suelos de protección por ser zonas de riesgo no mitigable
2.1.7	Ajuste y actualización del Plan Municipal y Departamental de Gestión del Riesgo de Desastres.	Mediano	Municipio(s)	$ 30.000.000	Puerto Rondón esta Formulando su PMGRD
			Arauca	$ 70.000.000	Actualización del Decreto 053 de 2012
2.1.8	Mecanismo para el seguimiento a la localización y construcción seguras.	Corto	Arauca	$ 200.000.000	Acciones de control urbanístico
2.1.14	Incorporación de la gestión del riesgo en la planificación territorial.	Corto Mediano Largo	Municipio(s)	$ 0	Fortul y Cravo Norte en el POMCA formulado con incidencia en el municipio, insumos para la elaboración de los estudios de riesgo (Art.3 Parágrafo 4 Decreto 1807/2014

Objetivo 3 — Reducir las condiciones existentes de riesgo de desastres

Estrategia: Reducción del Riesgo Sectorial y Territorial

Programa 3.3: Intervenciones para la reducción del riesgo de desastres por fenómenos de origen socio-natural

No.	Nombre del proyecto	Plazo	Origen de reporte	Recursos	Descripciones adicionales
3.3.1	Obras de mitigación frente a amenazas producidas por fenómenos como movimientos en masa, avenidas torrenciales e inundaciones.	Largo	Departamento	$ 700.000.000	Obras de Contención, Construcción, mantenimiento y/o rehabilitación vial
			Municipio(s)	$ 822.992.836	Todos los Municipios a excepción de Arauquita
			Arauca	$ 17.250.000.000	Obras de estabilización, Obras de contención, Construcción, mantenimiento y/o rehabilitación vial, Construcción y mantenimiento de saneamiento básico
3.3.6	Procedimientos de prevención y control de incendios de la cobertura vegetal	Corto	Municipio(s)	$ 30.000.000	Sobretasa bomberil del municipio de Tame
			Arauca	$ 478.481.340	

Objetivo 4 — Garantizar un oportuno, eficaz y adecuado manejo de desastres

Estrategia: Preparación para la respuesta a Emergencias

Programa 4.2: Preparación en los niveles territoriales para la respuesta a emergencias

No.	Nombre del proyecto	Plazo	Origen de reporte	Recursos	Descripciones adicionales
4.2.1	Implementación de estrategias de respuesta a nivel territorial	Corto	Municipio(s)	$ 20.000.000	Municipio de Fortul
4.2.2	Asistencia técnica a entidades territoriales en el proceso de manejo de desastres.	Corto	Municipio(s)	$ 129.952.421	Municipios de Arauquita y Fortul

Objetivo 5 — Fortalecer la gobernanza, la educación y comunicación social en la gestion del riesgo con enfoque diferencial, de genero y diversidad cultural

Estrategia: Sociedad informada y consciente en gestión del riesgo de desastres

Programa 5.3: 5.3 Participación ciudadana para la gestión del riesgo de desastres

No.	Nombre del proyecto	Plazo	Origen de reporte	Recursos	Descripciones adicionales
5.3.6	Estrategia de participación social para la prevención de incendios forestales	Corto	Arauca	$ 60.000.000	

Otras Acciones	Proceso	Descripción General	Origen del reporte	Recursos
	MANEJO	Construcción de aulas rehubicacion colegio Jose Acevedo	Arauquita	$ 672.505.535

CONSOLIDADO PROYECTOS E INVERSIONES EJECUTADAS DEPARTAMENTO DE ARAUCA

PNGRD	PROYECTOS	INVERSIONES
Objetivo 1	6	$ 120.000.000
Objetivo 2	5	$ 8.718.838.338
Objetivo 3	2	$ 19.281.474.176
Objetivo 4	2	$ 822.457.956
Objetivo 5	1	$ 60.000.000
TOTALES	16	$ 29.002.770.470

INVERSIONES

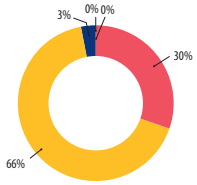

PROYECTOS

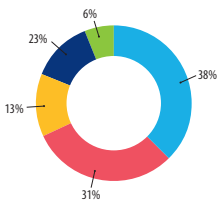



DEPARTAMENTO

ARCHIPIELAGO DE SAN ANDRES, PROVIDENCIA Y SANTA CATALINA

MUNICIPIOS REPORTADOS

Providencia

TOTAL	MUNICIPIOS	REPORTES
	1	1

Objetivo 1 Mejorar el conocimiento del riesgo en el territorio nacional

Estrategia Gestión de la Información en el conocimiento del riesgo para los procesos de reducción del riesgo y manejo de desastres

Programa 1.2 Conocimiento del Riesgo de Desastres por fenómeno de origen Socio-Natural

No.	Nombre del proyecto	Plazo	Origen de reporte	Recursos	Descripciones adicionales
1.2.10	Estudios de riesgo por erosión costera en puntos críticos.	Corto	Providencia	$ 2.500.000	Se realizó un estudio de riesgo por erosión costera con Coralina y la Universidad de Antioquia. La fecha del estudio es 26 de Enero de 2018

Objetivo 2 Reducir la construcción de nuevas condiciones de riesgo en el desarrollo territorial, sectorial y ambiental sostenible

Estrategia Gestión del Riesgo de Desastres y Medidas de Adaptación al Cambio Climático en los Instrumentos de Planificación del Desarrollo y del Ordenamiento del Territorio

Programa 2.1 Reducción del Riesgo de Desastres en la Planificación y Gestión del Desarrollo Territorial

No.	Nombre del proyecto	Plazo	Origen de reporte	Recursos	Descripciones adicionales
2.1.1	Reducción de riesgo de desastres a través de planes de desarrollo municipales	Mediano	Departamento	$ 1.050.000.000	
2.1.5	Seguimiento y control a suelos de protección.	Corto	Providencia	$ 0	El municipio ha entregado a la Autoridad ambiental competente predios declarados como suelos de protección por ser zonas de riesgo no mitigable
2.1.7	Ajuste y actualización del Plan Municipal y Departamental de Gestión del Riesgo de Desastres.	Mediano	Departamento	$ 0	Se encuentra en actualización el Decreto 0348 de 2012
			Providencia	$ 12.000.000	Actualización del PMGRD

Objetivo 3 Reducir las condiciones existentes de riesgo de desastres

Estrategia Reducción del Riesgo Sectorial y Territorial

Programa 3.2 Intervenciones para la reducción del riesgo de desastres por fenómenos de origen natural

No.	Nombre del proyecto	Plazo	Origen de reporte	Recursos	Descripciones adicionales
3.2.3	Procesos de gestión del riesgo ante amenazas de origen marino en los departamentos y municipios costeros	Corto	Providencia	$ 0	Ha realizado acciones de reducción del riesgo ante la amenaza de origen marino

Programa 3.3 Intervenciones para la reducción del riesgo de desastres por fenómenos de origen socio-natural

No.	Nombre del proyecto	Plazo	Origen de reporte	Recursos	Descripciones adicionales
3.3.6	Procedimientos de prevención y control de incendios de la cobertura vegetal	Largo	Providencia	$ 0	Cuenta con protocolos u otras acciones de prevención y control de incendios de la cobertura vegetal

Objetivo 4 Garantizar un oportuno, eficaz y adecuado manejo de desastres

Estrategia Preparación para la respuesta a Emergencias

Programa 4.1 Preparación en el nivel nacional para la respuesta a emergencias

No.	Nombre del proyecto	Plazo	Origen de reporte	Recursos	Descripciones adicionales
4.2.1	Implementación de estrategias de respuesta a nivel territorial.	Corto	Departamento	$ 0	Actualización del Decreto 0404 de 2012
4.2.2	Asistencia técnica a entidades territoriales en el proceso de manejo de desastres	Mediano	Departamento	$ 200.000.000	
4.2.4	Equipamiento para la respuesta en entidades territoriales.	Largo	Departamento	$ 600.000	
4.2.5	Centros de reserva departamentales y municipios con más de 250,000 habitantes	Largo	Departamento	$ 7.000.000.000	Construcción de Centro Logistico Humanitario CLH

Programa **4.3** Preparación para la respuesta en escenarios de riesgo regionales

No.	Nombre del proyecto	Plazo	Origen de reporte	Recursos	Descripciones adicionales
4.3.4	Elaboración y actualización de protocolos nacionales de respuesta frente a huracanes en el Caribe	Corto	Departamento	$ 40.000.000	

Objetivo **5** Fortalecer la gobernanza, la educación y comunicación social en la gestion del riesgo con enfoque diferencial, de genero y diversidad cultural

Estrategia: Sociedad informada y consciente en gestión del riesgo de desastres

Programa **5.3** Participación ciudadana para la gestión del riesgo de desastres

No.	Nombre del proyecto	Plazo	Origen de reporte	Recursos	Descripciones adicionales
5.3.4	Implementación de rutas de evacuación dirigidas a población en condición de discapacidad	Largo	Providencia	$ 0	Cuenta con rutas de evacuación

Otras Acciones

Proceso	Descripción General	Origen del reporte	Recursos
REDUCCIÓN	Proceso de mitigación anticiclónica	Departamento	$ 0

CONSOLIDADO PROYECTOS E INVERSIONES EJECUTADAS DEPARTAMENTO DE ARCHIPIELAGO DE SAN ANDRES, PROVIDENCIA Y SANTA CATALINA

PNGRD	PROYECTOS	INVERSIONES
Objetivo 1	1	$ 2.500.000
Objetivo 2	3	$ 1.062.000.000
Objetivo 3	2	$ 0
Objetivo 4	5	$ 7.240.600.000
Objetivo 5	1	$ 0
TOTALES	12	$ 8.305.100.000

INVERSIONES

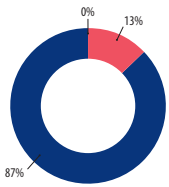

PROYECTOS

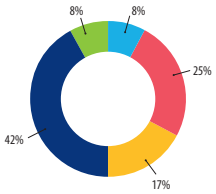

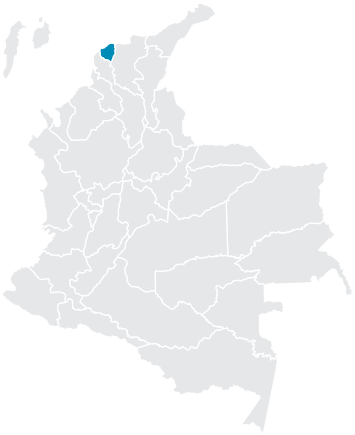

DEPARTAMENTO
DE ATLÁNTICO

MUNICIPIOS REPORTADOS

- Baranoa
- **Barranquilla**
- Campo de la Cruz
- Galapa
- Palmar de Varela
- Piojó
- Ponedera
- Sabanalarga
- Santo Tomás
- Soledad
- Tubará
- aUsiacurí

TOTAL	MUNICIPIOS 23	REPORTES 12

Objetivo 1 Mejorar el conocimiento del riesgo en el territorio nacional

Estrategia Gestión de la Información en el conocimiento del riesgo para los procesos de reducción del riesgo y manejo de desastres

Programa 1.2 Conocimiento del Riesgo de Desastres por fenómeno de origen Socio-Natural

No.	Nombre del proyecto	Plazo	Origen de reporte	Recursos	Descripciones adicionales
1.2.4	Instalación de sistemas de alertas tempranas por eventos hidrológicos extremos.	Corto Mediano	Barranquilla	$ 100.000.000	

Programa 1.3 Conocimiento del riesgo de desastres por Fenómeno de origen Tecnológico

No.	Nombre del proyecto	Plazo	Origen de reporte	Recursos	Descripciones adicionales
1.3.3	Caracterización municipal de escenarios de riesgo tecnológico	Mediano	Municipio(s)	$ 0	Galapa y Sabanalarga indicaron que han incorporado el riesgo tecnológico en el PMGRD
			Barranquilla	$ 100.000.000	Se ha incorporado el riesgo tecnológico en el PMGRD

Programa 1.4 1.4 Conocimiento del riesgo de desastres por Fenómenos de origen biosanitario

No.	Nombre del proyecto	Plazo	Origen de reporte	Recursos	Descripciones adicionales
1.4.1	Diagnóstico de las redes de acueducto y alcantarillado frente a la gestión del riesgo	Mediano	Departamento	$ 0	Barranquilla, Malambo, Soledad, Puerto Colombia, Sabanagrande, Baranoa, Santo Tomás y Palmar cuentan con el diagnóstico.

Estrategia Desarrollo de la Investigación orientada a la gestión del riesgo de desastres

Programa 1.7 Investigación básica y aplicada para el desarrollo, fomento e innovación en los procesos de conocimiento del riesgo, reducción del riesgo y manejo de desastres

No.	Nombre del proyecto	Plazo	Origen de reporte	Recursos	Descripciones adicionales
1.7.2	Estudios de riesgo de desastres requeridos en la formulación de los Esquemas de Ordenamiento Territorial	Corto Mediano	Municipio(s)	$ 626.084.091	Baranoa, Galapa, Sabanalarga, Santo Tomás y Tubará cuentan con estudios para inundación y/o Movimiento en masa
			Barranquilla	$ 0	Actualización de los estudios existentes del 2011

Objetivo 2 Reducir la construcción de nuevas condiciones de riesgo en el desarrollo territorial, sectorial y ambiental sostenible

Estrategia Gestión del Riesgo de Desastres y Medidas de Adaptación al Cambio Climático en los Instrumentos de Planificación del Desarrollo y del Ordenamiento del Territorio

Programa 2.1 Reducción del Riesgo de Desastres en la Planificación y Gestión del Desarrollo Territorial

No.	Nombre del proyecto	Plazo	Origen de reporte	Recursos	Descripciones adicionales
2.1.1	Reducción de riesgo de desastres a través de planes de desarrollo municipales	Mediano	Departamento	$ 1.500.000.000	
			Municipio(s)	$ 982.958.820	Galapa, Piojó, Sabanalarga, Soledad, Tubará y Usiacurí
			Barranquilla	$ 5.000.000.000	
2.1.5	Seguimiento y control a suelos de protección.	Corto	Municipio(s)	$ 0	Campo de la Cruz ha entregado a la CAR predios declarados como suelos de protección por ser zonas de riesgo no mitigable
			Barranquilla	$ 5.000.000.000	
2.1.7	Ajuste y actualización del Plan Municipal y Departamental de Gestión del Riesgo de Desastres.	Mediano	Municipio(s)	$ 51.500.000	Sabanalarga y Tubará tienen su PMGRD en Actualización
			Barranquilla	$ 100.000.000	Actualización del Decreto 538 de 2016
2.1.8	Mecanismo para el seguimiento a la localización y construcción seguras	Corto	Barranquilla	$ 200.000.000	Lo desarrolla la Secretaria de Control urbano y espacio público
2.1.14	Incorporación de la gestión del riesgo en la planificación territorial.	Corto Mediano Largo	Municipio(s)	$ 0	Baranoa, Ponedera, Sabanalrga y Usiacurí indican que el El POMCA de incidencia genera insumos para la elaboración de los estudios de riesgo
			Barranquilla	$ 0	El POMCA de incidencia genera insumos para la elaboración de los estudios de riesgo

Objetivo 3 — Reducir las condiciones existentes de riesgo de desastres

Estrategia: Reducción del Riesgo Sectorial y Territorial

Programa 3.3: Intervenciones para la reducción del riesgo de desastres por fenómenos de origen socio-natural

No.	Nombre del proyecto	Plazo	Origen de reporte	Recursos	Descripciones adicionales
3.3.1	Obras de mitigación frente a amenazas producidas por fenómenos como movimientos en masa, avenidas torrenciales e inundaciones.	Largo	Departamento	$ 500.000.000	Obras de estabilización, Obras de Contención, Construcción, mantenimiento y/o rehabilitación vial, Construcción, mantenimiento de saneamiento básico, Construcción y mejoras de viviendas y equipamento colectivo
			Municipio(s)	$ 6.080.912.537	Baranoa, Sabanalarga, Tubará y Usiacurí
			Barranquilla	$ 200.000.000.000	Obras de estabilización, Obras de contención, Construcción, mantenimiento y/o rehabilitación vial, Construcción y mantenimiento de saneamiento básico, Construcción y mejoras de viviendas y/o equipamiento colectivo, Obras de canalizaciòn de arroyos y obras de rehabilitación y construcción de escenarios deportivos
3.3.6	Procedimientos de prevención y control de incendios de la cobertura vegetal	Corto	Municipio(s)	$ 16.000.000	Palmar de Varela
			Barranquilla	$ 10.000.000	

Objetivo 4 — Garantizar un oportuno, eficaz y adecuado manejo de desastres

Estrategia: Preparación para la respuesta a Emergencias

Programa 4.2: Preparación en los niveles territoriales para la respuesta a emergencias

No.	Nombre del proyecto	Plazo	Origen de reporte	Recursos	Descripciones adicionales
4.2.1	Implementación de estrategias de respuesta a nivel territorial.	Corto	Departamento	$ 193.000.000	Formulación de la EDRE
			Barranquilla	$ 100.000.000	Formulación de la EDRE
4.2.2	Asistencia técnica a entidades territoriales en el proceso de manejo de desastres	Corto	Departamento	$ 30.000.000	
			Municipio(s)	$ 280.000.000	Soledad
			Barranquilla	$ 300.000.000	
4.2.3	Implementación de sistemas de alerta a nivel regional y local.	Mediano	Departamento	$ 0	1 SAT inundación
4.2.4	Equipamiento para la respuesta en entidades territoriales.	Largo	Departamento	$ 500.000.000	

Programa 4.3 **Preparación para la respuesta en escenarios de riesgo regionales**

No.	Nombre del proyecto	Plazo	Origen de reporte	Recursos	Descripciones adicionales
4.3.1	Formulación e implementación de protocolos nacionales para la respuesta frente a temporadas de fenómenos climáticos	Mediano	Departamento	$ 100.000.000	

Objetivo 5 Fortalecer la gobernanza, la educación y comunicación social en la gestion del riesgo con enfoque diferencial, de genero y diversidad cultural

Estrategia **Sociedad informada y consciente en gestión del riesgo de desastres**

Programa 5.3 **Participación ciudadana para la gestión del riesgo de desastres**

No.	Nombre del proyecto	Plazo	Origen de reporte	Recursos	Descripciones adicionales
5.3.6	Estrategia de participación social para la prevención de incendios forestales	Corto	Municipio(s)	$ 23.000.000	Sabanalarga y Tubará
			Barranquilla	$ 100.000.000	

Otras Acciones

Proceso	Descripción General	Origen del reporte	Recursos
CONOCIMIENTO	Capacitación a comunidad	Soledad	$ 50.000.000
REDUCCIÓN	Limpieza de arroyos	Sabanalarga	$ 5.000.000
MANEJO	Atención a población afectada	Sabanalarga	$ 15.000.000
	Suministro de materiales e insumos para atención a población afectada	Soledad	$ 50.000.000

CONSOLIDADO PROYECTOS E INVERSIONES EJECUTADAS DEPARTAMENTO DE ATLÁNTICO

PNGRD	PROYECTOS	INVERSIONES
Objetivo 1	4	$ 876.084.091
Objetivo 2	5	$ 12.834.458.820
Objetivo 3	2	$ 206.611.912.537
Objetivo 4	5	$ 1.568.000.000
Objetivo 5	2	$ 123.000.000
TOTALES	18	$ 222.013.455.448

INVERSIONES

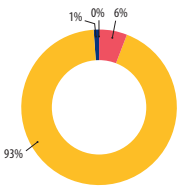

PROYECTOS

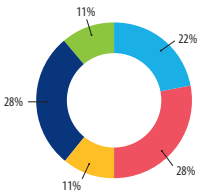



DEPARTAMENTO DE BOLÍVAR

MUNICIPIOS REPORTADOS

- Achí
- Arenal
- Arjona
- Calamar
- **Cartagena**
- Cicuco
- Clemencia
- Córdoba
- El Peñón
- Hatillo de Loba
- Mahates
- Margarita
- Mompós
- Morales
- Norosí
- Pinillos
- San Cristóbal
- San Estanislao
- San Jacinto del Cauca
- San Juan Nepomuceno
- San Pablo
- Santa Rosa
- Santa Rosa del Sur
- Simití
- Talaigua Nuevo
- Turbaco
- Villanueva
- Zambrano

TOTAL	MUNICIPIOS	REPORTES
	46	28

Objetivo 1 — Mejorar el conocimiento del riesgo en el territorio nacional

Estrategia: Gestión de la Información en el conocimiento del riesgo para los procesos de reducción del riesgo y manejo de desastres

Programa 1.2: Conocimiento del Riesgo de Desastres por fenómeno de origen Socio-Natural

No.	Nombre del proyecto	Plazo	Origen de reporte	Recursos	Descripciones adicionales
1.2.4	Instalación de sistemas de alertas tempranas por eventos hidrológicos extremos.	Corto, Mediano	Municipio(s)	$ 46.500.000	San Estanislao y San Juan de Nepomuceno
1.2.10	Estudios de riesgo por erosión costera en puntos críticos	Corto	Municipio(s)	$ 25.000.000	San Estanislao

Programa 1.3: Conocimiento del riesgo de desastres oir Fenómeno de origen Tecnológico

No.	Nombre del proyecto	Plazo	Origen de reporte	Recursos	Descripciones adicionales
1.3.3	Caracterización municipal de escenarios de riesgo tecnológico	Mediano	Municipio(s)	$ 297.000.000	San Cristóbal, San Estanislao, San Pablo, Santa Rosa y Villanueva tienen incorporado el riesgo tecnológico en sus PMGRD

Estrategia Desarrollo de la investigación orientada a la gestión del riesgo de desastres

Programa 1.7 Investigación básica y aplicada para el desarrollo, fomento e innovación en los procesos de conocimiento del riesgo, reducción del riesgo y manejo de desastres

No.	Nombre del proyecto	Plazo	Origen de reporte	Recursos	Descripciones adicionales
1.7.2	Estudios de riesgo de desastres requeridos en la formulación de los Esquemas de Ordenamiento Territorial	Corto Mediano	Municipio(s)	$ 56.000.000	Cicuco, El Peñon, Margarita, San Estanislao y Santa Rosa cuentan con estudios entre los años 2016 a 2018
1.7.4	Análisis de riesgo en entidades prestadoras de servicios públicos	Mediano	Departamento	$ 220.000.000	En 26 Municipios.

Objetivo 2 Reducir la construcción de nuevas condiciones de riesgo en el desarrollo territorial, sectorial y ambiental sostenible

Estrategia Gestión del Riesgo de Desastres y Medidas de Adaptación al Cambio Climático en los Instrumentos de Planificación del Desarrollo y del Ordenamiento del Territorio

Programa 2.1 Reducción del Riesgo de Desastres en la Planificación y Gestión del Desarrollo Territorial

No.	Nombre del proyecto	Plazo	Origen de reporte	Recursos	Descripciones adicionales
2.1.1	Reducción de riesgo de desastres a través de planes de desarrollo municipales	Mediano	Departamento	$ 269.538.190	
			Municipio(s)	$ 1.992.198.891	Achí, Arenal, Calamar, Hatillo de Loba, Morales, Pinillos, San Estanislao, San Juan Nepomuceno, San Pablo, Santa Rosa, Santa Rosa del Sur y Turbaco ejecutaron presupuesto de sus Planes de Desarrollo
			Cartagena	$ 5.526.666.667	
2.1.5	Seguimiento y control a suelos de protección.	Corto	Municipio(s)	$ 98.000.000	San Cristobal, San Estanislao, San Pablo, Santa Rosa y Santa Rosa Sur realizan acciones de control y seguimiento para minimizar la ocupación por desarrollo urbanístico y/o asentamientos humanos en suelos de protección. Margarita, San Cristobal y San Juan Nepomuceno ha entregado a la autoridad ambiental predios declarados como suelos de protección por ser zonas de riesgo no mitigable.
2.1.7	Ajuste y actualización del Plan Municipal y Departamental de Gestión del Riesgo de Desastres.	Mediano	Departamento	$ 0	Actualización del PDGRD
			Municipio(s)	$ 87.000.000	Arenal, Margarita, Pinillos, San Estanislao, Santa Rosa del Sur se encuentran actualizando o formulando su PMGRD
2.1.8	Mecanismo para el seguimiento a la localización y construcción seguras	Corto	Municipio(s)	$ 343.551.031	Morales, San Cristobal, San Estanislao, San Pablo, Santa Rosa y Santa Rosa del Sur.
2.1.14	Incorporación de la gestión del riesgo en la planificación territorial.	Corto Mediano Largo	Municipio(s)	$ 0	Calamar, Córdoba, Hatillo de Loba, San Cristobal, San Estanislao, San Juan Nepomuceno, Santa Rosa, Talaigua Nuevo y Turbaco en el POMCA formulado con incidencia en el municipio, genera insumos para la elaboración de los estudios de riesgo

Objetivo 3 — Reducir las condiciones existentes de riesgo de desastres

Estrategia: Reducción del Riesgo Sectorial y Territorial

Programa 3.2: Intervenciones para la reducción del riesgo de desastres por fenómenos de origen natural

No.	Nombre del proyecto	Plazo	Origen de reporte	Recursos	Descripciones adicionales
3.2.3	Procesos de gestión del riesgo ante amenazas de origen marino en los departamentos y municipios costeros	Corto	Municipio(s)	$ 25.000.000	San Estanislao

Programa 3.3: Intervenciones para la reducción del riesgo de desastres por fenómenos de origen socio-natural

No.	Nombre del proyecto	Plazo	Origen de reporte	Recursos	Descripciones adicionales
3.3.1	Obras de mitigación frente a amenazas producidas por fenómenos como movimientos en masa, avenidas torrenciales e inundaciones.	Largo	Departamento	$ 60.555.623.859	Obras de Contención
			Municipio(s)	$ 105.080.745.207	Achí, Arenal, Calamar, Clemencia, Córdoba, E Peñon, Hatillo de Loba, Margarita, Morales, Norosí, Pinillos, San Cristobal, San Estanislao, San Jacinto del Cauca, Santa Rosa, Turbaco y Zambrano
			Cartagena	$ 17.000.000.000	
3.3.6	Procedimientos de prevención y control de incendios de la cobertura vegetal	Corto	Municipio(s)	$ 221.708.729	Arjona, Norosí, San Estanislao, San Juan Nepomuceno, Santa Rosa, Santa Rosa del Sur y Turbaco.

Objetivo 4 — Garantizar un oportuno, eficaz y adecuado manejo de desastres

Estrategia: Preparación para la respuesta a Emergencias

Programa 4.2: Preparación en los niveles territoriales para la respuesta a emergencias

No.	Nombre del proyecto	Plazo	Origen de reporte	Recursos	Descripciones adicionales
4.2.1	Implementación de estrategias de respuesta a nivel territorial.	Corto	Municipio(s)	$ 521.500.000	Pinillos, San Pablo, Santa Rosa del Sur y Turbaco formulando sus EMRE
4.2.2	Asistencia técnica a entidades territoriales en el proceso de manejo de desastres.	Corto	Departamento	$ 203.364.000	
			Municipio(s)	$ 343.000.000	Arjona, San Cristobal, San Estanislao, San Pablo, Santa Rosa, Santa Rosa Sur y Turbaco.

Programa **4.3** Preparación para la respuesta en escenarios de riesgo regionales

No.	Nombre del proyecto	Plazo	Origen de reporte	Recursos	Descripciones adicionales
4.3.1	Formulación e implementación de protocolos nacionales para la respuesta frente a temporadas de fenómenos climáticos	Mediano	Departamento	$ 66.219.190	
4.3.4	Elaboración y actualización de protocolos nacionales de respuesta frente a huracanes en el Caribe	Corto	Departamento	$ 0	Existe un protocolo de respuesta

Objetivo 5 Fortalecer la gobernanza, la educación y comunicación social en la gestion del riesgo con enfoque diferencial, de genero y diversidad cultural

Estrategia: **Sociedad informada y consciente en gestión del riesgo de desastres**

Programa **5.3** Participación ciudadana para la gestión del riesgo de desastres

No.	Nombre del proyecto	Plazo	Origen de reporte	Recursos	Descripciones adicionales
5.3.4	Implementación de rutas de evacuación dirigidas a población en condición de discapacidad	Largo	Municipio(s)	$ 33.000.000	San Cristobal, San estanislao y Santa Rosa del Sur
5.3.6	Estrategia de participación social para la prevención de incendios forestales	Mediano	Municipio(s)	$ 107.500.000	Arjona, El Peñón, San Cristobal, San Estanislao, San Juan Nepomuceno, Santa Rosa del Sur.

Otras Acciones

Proceso	Descripción General	Origen del reporte	Recursos
CONOCIMIENTO	Charlas ambientales, preservación de las murallas y diques a la comunidad	Morales	$ 12.000.000
REDUCCIÓN	Apoyo a la reducción del riesgo de desastres desde secretaria de salud Departamental	Departamento	$ 114.000.000
MANEJO	Reparación de viviendas por afectaciones	Arjona y Santa Rosa	$ 10.100.000

CONSOLIDADO PROYECTOS E INVERSIONES EJECUTADAS DEPARTAMENTO DE BOLÍVAR

PNGRD	PROYECTOS	INVERSIONES
Objetivo 1	5	$ 656.500.000
Objetivo 2	5	$ 8.316.954.779
Objetivo 3	3	$ 182.997.077.795
Objetivo 4	4	$ 1.144.183.190
Objetivo 5	2	$ 140.500.000
TOTALES	19	$ 193.255.215.764

INVERSIONES

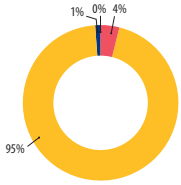

PROYECTOS

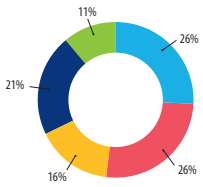



DEPARTAMENTO DE BOYACÁ

MUNICIPIOS REPORTADOS

Aquitania
Arcabuco
Betéitiva
Boavita
Boyacá
Buenavista
Busbanzá
Caldas
Campohermoso
Cerinza
Chinavita
Chiquinquirá
Chíquiza
Chiscas
Chita
Chitaraque
Chivatá
Chivor
Ciénega
Cómbita
Coper
Corrales
Cubará
Cuítiva
Duitama
El Cocuy
El Espino
Floresta
Gameza
Guacamayas
Guateque
Guayatá
Güicán
Jenesano
Jericó
La Capilla
La Uvita
Macanal
Miraflores
Monguí
Moniquirá
Muzo
Nuevo Colón
Oicatá
Otanche
Pachavita
Paipa
Pauna
Paya
Paz de Río
Pesca
Pisba
Puerto Boyacá
Quípama
Ramiriquí
Rondón
Saboyá
Samacá
San Eduardo
San José de Pare
San Luis de Gaceno
San Mateo
San Pablo de Borbur
Santa María
Santa Sofía
Sativasur
Siachoque
Soatá
Socotá
Somondoco
Sora
Sotaquirá
Susacón
Sutamarchán
Sutatenza
Tasco
Tibaná
Tibasosa
Tipacoque
Toca
Togüí
Tota
Tunja
Turmequé
Tuta
Tutazá
Ventaquemada
Villa de Leyva
Viracachá

TOTAL	MUNICIPIOS	REPORTES
	123	89

Objetivo 1 — Mejorar el conocimiento del riesgo en el territorio nacional

Estrategia: Gestión de la Información en el conocimiento del riesgo para los procesos de reducción del riesgo y manejo de desastres

Programa 1.1 — Conocimiento del Riesgo de Desastres por fenómeno de origen Natural

No.	Nombre del proyecto	Plazo	Origen de reporte	Recursos	Descripciones adicionales
1.1.1	Estudios de Microzonificación Sísmica en ciudades	Largo	Municipio(s)	$ 20.000.000	Chiquinquirá esta inicando su estudio y Muzo cuenta con estudio del 10 de Mayo de 2016

Programa 1.2 — Conocimiento del Riesgo de Desastres por fenómeno de origen Socio-Natural

No.	Nombre del proyecto	Plazo	Origen de reporte	Recursos	Descripciones adicionales
1.2.4	Instalación de sistemas de alertas tempranas por eventos hidrológicos extremos.	Corto Mediano	Municipios	$ 10.500.000	Paipa y Susacón

Programa 1.3 Conocimiento del riesgo de desastres oir Fenómeno de origen Tecnológico

No.	Nombre del proyecto	Plazo	Origen de reporte	Recursos	Descripciones adicionales
1.3.3	Caracterización municipal de escenarios de riesgo tecnológico	Mediano	Municipio(s)	$ 2.000.000	Tota tiene inversión e incorporación del riesgo tecnológico en el PMGRD. Cerinza, Chiquinquirá, Puerto Boyacá, Ramiriquí y Siachoque también lo tienen incorporado

Estrategia Desarrollo de la Investigación orientada a la gestión del riesgo de desastres

Programa 1.7 Investigación básica y aplicada para el desarrollo, fomento e innovación en los procesos de conocimiento del riesgo, reducción del riesgo y manejo de desastres

No.	Nombre del proyecto	Plazo	Origen de reporte	Recursos	Descripciones adicionales
1.7.2	Estudios de riesgo de desastres requeridos en la formulación de los Esquemas de Ordenamiento Territorial.	Corto Mediano	Municipio(s)	$ 478.251.800	Busbanzá, Ciénaga, Floresta, La Capilla, Paipa, Puerto Boyacá, Santa María y Soatá
1.7.4	Análisis de riesgo en entidades prestadoras de servicios públicos	Mediano	Departamento	$ 122.500.000	15 Municipios

Objetivo 2 Reducir la construcción de nuevas condiciones de riesgo en el desarrollo territorial, sectorial y ambiental sostenible

Estrategia Gestión del Riesgo de Desastres y Medidas de Adaptación al Cambio Climático en los Instrumentos de Planificación del Desarrollo y del Ordenamiento del Territorio

Programa 2.1 Reducción del Riesgo de Desastres en la Planificación y Gestión del Desarrollo Territorial

No.	Nombre del proyecto	Plazo	Origen de reporte	Recursos	Descripciones adicionales
2.1.1	Reducción de riesgo de desastres a través de planes de desarrollo municipales	Mediano	Departamento	$ 34.650.000	
			Municipio(s)	$ 2.757.057.057	Aquitania, Betétiva, Boavita, Boyacá, Busbanzá, Campohermoso, Chinavita, Chíquiza, Chita, Cómbita, Coper, Cubará, Duitama, El Cocuy, Floresta, Gameza, Guacamayas, Guayatá, Jenesano, Jericó, La Capilla, Miraflores, Mongui, Muzo, Nuevo colón, Oicatá, Otanche, Paipa, Pauna, Paz de río, Pesca, Puerto Boyacá, Quípama, Ramiriquí, Saboyá, San Eduardo, San José de Pare, San Luis de Gaceno, San Pablo de Borbur, Soatá, Socotá, Somondoco, Sora, Sotaquirá, Susacón, Sutamarchán, Sutatenza, Tibaná, Tipacoque, Togüí, Turmequé, Tuta, Ventaquemada y Villa de Leyva.
			Tunja	$ 288.879.582	
2.1.5	Seguimiento y control a suelos de protección.	Corto	Municipio(s)	$ 78.802.230	Buscanzá, Jericó, Susacón, Sutatenza y Tutazá realizan acciones control y seguimiento para minimizar la ocupación por desarrollo urbanístico y/o asentamientos humanos en suelos de protección. Boavita, Buenavista, Chinavita, Chivor, El Espino, Pachavita, Santa María, tibaná, Tipacoque, Toca, Turmequé y Tutazá han entregado predios a la CAR declarados como suelos de protección por ser zonas de riesgo no mitigable

No.	Nombre del proyecto	Plazo	Origen de reporte	Recursos	Descripciones adicionales
2.1.7	Ajuste y actualización del Plan Municipal y Departamental de Gestión del Riesgo de Desastres.	Mediano	Departamento	$ 8.000.000	
			Municipios	$ 674.599.692	Betétiva, Chinavita, Chíquiza, Ciénaga, Coper, Duitama, El Espino, Guateque, Jericó, Miraflores, Muzo, Paipa, San Mateo, Susacón y Tibaná estan actualizando sus PMGRD.
2.1.8	Mecanismo para el seguimiento a la localización y construcción seguras.	Corto	Municipio(s)	$ 234.843.750	Chíquiza, Duitama, Floresta, Guateque, Jenesano, La Capilla, Miraflores, Nuevo colón, Oicatá, Rondón, San Eduardo, Soatá, Susacón, Sutatenza y Villa de Leyva.
2.1.14	Incorporación de la gestión del riesgo en la planificación territorial.	Corto Mediano Largo	Municipio(s)	$ 0	Arcabuco, Betétiva, Boyacá, Busbanzá, Cerinza, Chinavita, Chiquinquirá, Chíquiza, Chivor, Coper, Corrales, Duitama, Floresta, Gameza, Guayatá, Güicán, Jenesano, Muzo, Nuevo Colón, Oicatá, Pachavita, Paipa, Paya, Pesca, Pisba, Puerto Boyacá, Saboyá, Samacá, San José de Pare, San Luis de Gaceno, San Pablo de Borbur, Santa Maria, Santa Sofía, Somondoco, Sutatenza, Tasco, Tibasosa,]Toca, Turmequé, Ventaquemada y Viracachá.
			Tunja	$ 288.879.582	El POMCA formulado con incidencia en el municipio, genera insumos para la elaboración de los estudios de riesgo

Objetivo 3 Reducir las condiciones existentes de riesgo de desastres

Estrategia Reducción del Riesgo Sectorial y Territorial

Programa 3.3 Intervenciones para la reducción del riesgo de desastres por fenómenos de origen socio-natural

No.	Nombre del proyecto	Plazo	Origen de reporte	Recursos	Descripciones adicionales
3.3.1	Obras de mitigación frente a amenazas producidas por fenómenos como movimientos en masa, avenidas torrenciales e inundaciones.	Largo	Departamento	$ 8.000.000	
			Municipio(s)	$ 13.227.968.319	Boyacá, Busbanzá, Campohermoso, Chinavita, Chiquinquirá, Chíquiza, Chita, Chitaraque, Ciénaga, Coper, Corrales, Cubará, Duitama, El Cocuy, El Espino, Guacamayas, Guateque, Guayatá, Jericó, La Capilla, La Uvita, Macanal, Miraflores, Moniquirá, Muzo, Nuevo Colón, Otanche, Pachavita, Paipa, Paya, Paz de río, Pesca, Puerto Boyacá, Quípama, Ramiriquí, San Eduardo, San José de Pare, San Luis de Gaceno, San Mateo, San Pablo de Borbur, Santa María, SAnta Sofía, Siachoque, Soatá, Somondoco, Sora, Sotaquirá, Susacón, Sutatenza, Tasco, Tibaná, Tipacoque, Togüí, Tota, Turmequé, Tuta y Ventaquemada.
			Tunja	$ 350.000.000	Obras de estabilización, Obras de contención

No.	Nombre del proyecto	Plazo	Origen de reporte	Recursos	Descripciones adicionales
3.3.6	Procedimientos de prevención y control de incendios de la cobertura vegetal	Corto	Municipio(s)	$ 983.576.177	Betétiva, Busbanzá, Caldas, Campohermoso, Chinavita, Chíquiza, Chitaraque, Ciénaga, Cuítiva, Duitama, Floresta, Gameza, Guateque, Guayatá, Jenesano, Jericó, La Capilla, Macanal, Moniquirá, Nuevo Colón, Oicatá, Pachavita, Paipa, Pesca, Puerto Boyacá, San Eduardo, San José de Pare, San Mateo, Santa Sofía, Soatá, Sotaquirá, Susacón, Sutamarchán, Sutatenza, Tibaná, Tota, Tuta y Villa de Leyva.
			Tunja	$ 400.000.000	

Objetivo 4 Garantizar un oportuno, eficaz y adecuado manejo de desastres

Estrategia Preparación para la respuesta a Emergencias

Programa 4.1 Preparación en el nivel nacional para la respuesta a emergencias

No.	Nombre del proyecto	Plazo	Origen de reporte	Recursos	Descripciones adicionales
4.1.6	Salas de crisis territoriales	Mediano	Departamento	$ 24.000.000	

Programa 4.2 Preparación en los niveles territoriales para la respuesta a emergencias

No.	Nombre del proyecto	Plazo	Origen de reporte	Recursos	Descripciones adicionales
4.2.1	Implementación de estrategias de respuesta a nivel territorial.	Corto	Departamento	$ 5.830.000	Actualización del Decreto 849 de 2012
			Municipio(s)	$ 124.801.922	Busbanzá, Chíquiza, Cubará, Guateque, Jericó, La Capilla, Miraflores y Pachavita
4.2.2	Asistencia técnica a entidades territoriales en el proceso de manejo de desastres.	Corto	Departamento	$ 92.080.000	
			Municipio(s)	$ 621.590.000	Busbanzá, Caldas, Chinavita, Chíquiza, Chivatá, El Cocuy, Guacamayas, Guateque, Jericó, La Capilla, Miraflores, Mongui, Moniquirá, Muzo, Pachavita, Paipa, Quípama, Santa María, Somondoco, Sora, Susacón, Turmequé, Tuta, Villa de Leyva.
4.2.3	Implementación de sistemas de alerta a nivel regional y local.	Mediano	Departamento	$ 0	2 SAT para Inundación y Movimiento en masa
4.2.4	Equipamiento para la respuesta en entidades territoriales.	Largo	Departamento	$ 35.300.000	

Objetivo 5 — Fortalecer la gobernanza, la educación y comunicación social en la gestion del riesgo con enfoque diferencial, de genero y diversidad cultural

Estrategia: Sociedad informada y consciente en gestión del riesgo de desastres

Programa 5.3: Participación ciudadana para la gestión del riesgo de desastres

No.	Nombre del proyecto	Plazo	Origen de reporte	Recursos	Descripciones adicionales
5.3.4	Implementación de rutas de evacuación dirigidas a población en condición de discapacidad	Largo	Municipio(s)	$ 47.700.000	Chinavita, Chíquiza, Coper, Floresta, Jericó, La Capilla, Muzo, Pesca, San Eduardo, Sora y Tibaná.
5.3.6	Estrategia de participación social para la prevención de incendios forestales	Corto	Municipio(s)	$ 389.290.300	Busbanzá, Caldas, Chinavita, Coper,Duitama, Floresta, Guateque, Guayatá, Jericó, La Capilla, Macanal, Oicatá, Paipa, San Eduardo, Somondoco, Sutatenza, Tibaná y Villa de Leyva.

Otras Acciones

Proceso	Descripción General	Origen del reporte	Recursos
CONOCIMIENTO	1). Estructuración de la base de datos y georeferenciados de eventos y/o desastres naturales. 2). Talleres de socialización del Plan integral de Cambio Climático de Boyaca en diferentes provincias.	Departamento	$ 63.830.000
	Incorporación de la GRD en la Salud pública	Chiquinquirá	$ 20.000.000
	Capacitaciones y recorridos comunitarias en GRD	Caldas, La Capilla y Muzo	$ 31.640.000
REDUCCIÓN	formulación proyecto de decreto para el manejo de aglomeraciones de público	Chíquiza	$ 1.000.000
	Capacitación al Sector agropecuario ante heladas y cambio climático	Duitama	$ 1.500.000

CONSOLIDADO PROYECTOS E INVERSIONES EJECUTADAS DEPARTAMENTO DE BOYACA

PNGRD	PROYECTOS	INVERSIONES
Objetivo 1	5	$ 768.721.800
Objetivo 2	5	$ 4.079.332.311
Objetivo 3	2	$ 16.678.804.925
Objetivo 4	5	$ 903.601.922
Objetivo 5	2	$ 436.990.300
TOTALES	19	$ 22.867.451.258

INVERSIONES

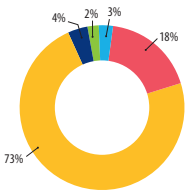

PROYECTOS

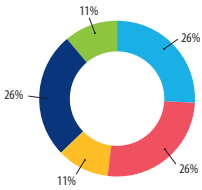



DEPARTAMENTO
DE CALDAS

MUNICIPIOS REPORTADOS

Aguadas	Manzanares	Riosucio
Anserma	Marmato	Risaralda
Aranzazu	Marquetalia	Salamina
Belalcázar	Marulanda	Samaná
Chinchiná	Neira	San José
Filadelfia	Norcasia	Supía
La Dorada	Pácora	Victoria
La Merced	Palestina	Villamaría
Manizales	Pensilvania	Viterbo

TOTAL	MUNICIPIOS	REPORTES
	27	27

Objetivo 1 Mejorar el conocimiento del riesgo en el territorio nacional

Estrategia Gestión de la Información en el conocimiento del riesgo para los procesos de reducción del riesgo y manejo de desastres

Programa 1.1 Conocimiento del Riesgo de Desastres por fenómeno de origen Natural

No.	Nombre del proyecto	Plazo	Origen de reporte	Recursos	Descripciones adicionales
1.1.1	Estudios de Microzonificación Sísmica en ciudades	Largo	Municipio(s)	$ 5.000.000	Marulanda iniciando el estudio
			Manizales	$ 0	El estudio es del 2 de Junio de 2004

Programa 1.2 Conocimiento del Riesgo de Desastres por fenómeno de origen Socio-Natural

No.	Nombre del proyecto	Plazo	Origen de reporte	Recursos	Descripciones adicionales
1.2.4	Instalación de sistemas de alertas tempranas por eventos hidrológicos extremos.	Corto Mediano	Departamento	$ 30.000.000	Sistema de monitoreo hidroclimatologico para el Dpto y la cuenca del Magdalena. El departamento cuenta con 6 SAT.
			Municipio(s)	$ 9.000.000	La Dorada y Pensilvania.
			Manizales	$ 400.000.000	

Programa 1.3 Conocimiento del riesgo de desastres oir Fenómeno de origen Tecnológico

No.	Nombre del proyecto	Plazo	Origen de reporte	Recursos	Descripciones adicionales
1.3.3	Caracterización municipal de escenarios de riesgo tecnológico	Mediano	Municipio(s)	$ 242.500.000	Ansema y la Dorada han realizado la incorporación del riesgo tecnológico al PMGRD
			Manizales	$ 20.000.000	Ha realizado la incorporación del riesgo tecnológico al PMGRD

Programa **1.4** **Conocimiento del riesgo de desastres por Fenómenos de origen biosanitario**

No.	Nombre del proyecto	Plazo	Origen de reporte	Recursos	Descripciones adicionales
1.4.1	Diagnóstico de las redes de acueducto y alcantarillado frente a la gestión del riesgo	Mediano	Departamento	$ 200.000.000	Los 27 municipios cuentan con los diagnósticos.
1.4.2	Realizar estudios de riesgo para los sistemas de abastecimiento de agua potable	Largo	Departamento	$ 100.000.000	Los 27 municipios cuentan con los estudios de riesgo.

Estrategia **Desarrollo de la Investigación orientada a la gestión del riesgo de desastres**

Programa **1.7** **Investigación básica y aplicada para el desarrollo, fomento e innovación en los procesos de conocimiento del riesgo, reducción del riesgo y manejo de desastres**

No.	Nombre del proyecto	Plazo	Origen de reporte	Recursos	Descripciones adicionales
1.7.2	Estudios de riesgo de desastres requeridos en la formulación de los Esquemas de Ordenamiento Territorial.	Corto Mediano	Municipio(s)	$ 29.000.000	Marulanda, Riosucio y Risaralda estan realizando los estudios básicos
1.7.4	Análisis de riesgo en entidades prestadoras de servicios públicos	Mediano	Departamento	$ 30.000.000	Los 27 municipios cuentan con los análisis de riesgo

Objetivo 2 Reducir la construcción de nuevas condiciones de riesgo en el desarrollo territorial, sectorial y ambiental sostenible

Estrategia **Gestión del Riesgo de Desastres y Medidas de Adaptación al Cambio Climático en los Instrumentos de Planificación del Desarrollo y del Ordenamiento del Territorio**

Programa **2.1** **Reducción del Riesgo de Desastres en la Planificación y Gestión del Desarrollo Territorial**

No.	Nombre del proyecto	Plazo	Origen de reporte	Recursos	Descripciones adicionales
2.1.1	Reducción de riesgo de desastres a través de planes de desarrollo municipales	Mediano	Departamento	$ 250.000.000	
			Municipio(s)	$ 2.167.538.413	La Merced, Marulanda, Samaná, Supía y La Victoria no indicaron ejecuciones presupuestales en el I semestre de 2018.
			Manizales	$ 1.200.000.000	
2.1.5	Seguimiento y control a suelos de protección.	Corto	Municipio(s)	$ 25.106.000	Chinchiná, La Dorada y Pensilvania ha implementado acciones de control y seguimiento para minimizar la ocupación por desarrollo urbanístico y/o asentamientos humanos en suelos de protección. Manzanares y Pensilvania a entregado predios a la CAR por ser declarados como suelos de protección por ser zonas de riesgo no mitigable.
			Manizales	$ 100.000.000	Ha implementado acciones de control y seguimiento para minimizar la ocupación por desarrollo urbanístico y/o asentamientos humanos en suelos de protección, además a entregado predios a la CAR por ser declarados como suelos de protección por ser zonas de riesgo no mitigable

No.	Nombre del proyecto	Plazo	Origen de reporte	Recursos	Descripciones adicionales
2.1.7	Ajuste y actualización del Plan Municipal y Departamental de Gestión del Riesgo de Desastres.	Mediano	Departamento	$ 30.000.000	Formulación del PDGRD
			Municipio(s)	$ 42.825.000	Norcasia, Pácora, Pensilvania, Risaralda y Villamaría estan actualizando el PMGRD
			Manizales	$ 40.000.000	Actualización del PMGRD
2.1.8	Mecanismo para el seguimiento a la localización y construcción seguras.	Corto	Municipio(s)	$ 49.200.000	Aguadas, Chinchiná y Pensilvania
2.1.14	Incorporación de la gestión del riesgo en la planificación territorial.	Corto Mediano Largo	Municipio(s)	$ 0	16 Municipios han indicado que el POMCA de incidencia genera insumos para la elaboración de los estudios de riesgo
			Manizales	$ 0	El POMCA de incidencia genera insumos para la elaboración de los estudios de riesgo

Objetivo 3 Reducir las condiciones existentes de riesgo de desastres

Estrategia Reducción del Riesgo Sectorial y Territorial

Programa 3.3 Intervenciones para la reducción del riesgo de desastres por fenómenos de origen socio-natural

No.	Nombre del proyecto	Plazo	Origen de reporte	Recursos	Descripciones adicionales
3.3.1	Obras de mitigación frente a amenazas producidas por fenómenos como movimientos en masa, avenidas torrenciales e inundaciones.	Largo	Departamento	$ 2.500.000.000	Obras de estabilización, Obras de Contención, Construcción, mantenimiento y/o rehabilitación vial, Construcción, mantenimiento de saneamiento básico, Construcción y mejoras de viviendas y equipamento colectivo
			Municipio(s)	$ 8.212.203.795	Manzanares, Marulanda, Samaná, Supía y Victoria no presentarion inversiones en obras
			Manizales	$ 8.000.000.000	Obras de estabilización, Obras de contención, Construcción y mantenimiento de saneamiento básico, Construcción y mejoras de viviendas y/o equipamiento colectivo
3.3.6	Procedimientos de prevención y control de incendios de la cobertura vegetal	Corto	Municipios	$ 869.000.000	Aguadas, Anserma, Filadelfia, La Dorada, Marulanda, Palestina, Pensilvania, Salamina, San José, Villamaria y Viterbo

Objetivo 4 — Garantizar un oportuno, eficaz y adecuado manejo de desastres

Estrategia Preparación para la respuesta a Emergencias

Programa 4.1 Preparación en el nivel nacional para la respuesta a emergencias

No.	Nombre del proyecto	Plazo	Origen de reporte	Recursos	Descripciones adicionales
4.1.6	Salas de crisis territoriales.	Corto	Departamento	$ 30.000.000	

Programa 4.2 Preparación en los niveles territoriales para la respuesta a emergencias

No.	Nombre del proyecto	Plazo	Origen de reporte	Recursos	Descripciones adicionales
4.2.1	Implementación de estrategias de respuesta a nivel territorial.	Corto	Departamento	$ 30.000.000	Actualización de la EDRE
			Municipio(s)	$ 37.675.000	Anserma, La Dorada, Manzanares, Norcasia, Pensilvania y Villamaría se encuentran formulando o actualizando la EMRE
4.2.2	Asistencia técnica a entidades territoriales en el proceso de manejo de desastres.	Corto	Departamento	$ 60.000.000	
			Municipio(s)	$ 527.075.002	Anserma, Aranzazu, La Dorada, La Merced, Marmato, Palestina, Pensilvania, Risaralda, Salamina y San José.
			Manizales	$ 250.000.000	
4.2.3	Implementación de sistemas de alerta a nivel regional y local.	Mediano	Departamento	$ 30.000.000	3 SAT para actividad Volcánica, Inundaciones y Movimientos en Masa
4.2.4	Equipamiento para la respuesta en entidades territoriales.	Largo	Departamento	$ 30.000.000	
			Municipio(s)	$ 186.310.500	Anserma , San José y Viterbo
4.2.5	Centros de reserva departamentales y municipios con más de 250,000 habitantes.	Largo	Departamento	$ 60.000.000	

Programa 4.3 Preparación para la respuesta en escenarios de riesgo regionales

No.	Nombre del proyecto	Plazo	Origen de reporte	Recursos	Descripciones adicionales
4.3.1	Formulación e implementación de protocolos nacionales para la respuesta frente a temporadas de fenómenos climáticos	Mediano	Departamento	$ 30.000.000	
4.3.2	Elaboración y actualización de protocolos nacionales para la respuesta por fenómenos volcánicos.	Mediano	Departamento	$ 0	Se cuenta con protocolo de respuesta

Objetivo 5 — Fortalecer la gobernanza, la educación y comunicación social en la gestion del riesgo con enfoque diferencial, de genero y diversidad cultural

Estrategia: Sociedad informada y consciente en gestión del riesgo de desastres

Programa 5.3: Participación ciudadana para la gestión del riesgo de desastres

No.	Nombre del proyecto	Plazo	Origen de reporte	Recursos	Descripciones adicionales
5.3.4	Implementación de rutas de evacuación dirigidas a población en condición de discapacidad	Largo	Municipio(s)	$ 81.000.000	Anserma, Pácora, Pensilvania y Salamina
5.3.6	Estrategia de participación social para la prevención de incendios forestales	Corto	Municipio(s)	$ 172.000.000	La Dorada y Salamina

Otras Acciones

Proceso	Descripción General	Origen del reporte	Recursos
CONOCIMIENTO	Sensibilizaciones en GRD a población en zonas de riesgo	Norcasia	$ 6.825.000
REDUCCIÓN	Fortalecimiento planes escolares de gestión de riesgo de desastres planes hospitalarios de gestión del riesgo, plan de hospitales seguros, plan de contingencia hospitalario, simex caldas 2018, incorporacion de la gestión del riesgo en los POT, planes empresariales de gestión del riesgo, planes de ayuda mutua	Departamento	$ 90.000.000
	Preparación para la respuesta a las comunidades	Anserma	$ 24.000.000
MANEJO	Centro Logistico Humanitario Eje Cafetero	Departamento	$ 120.000.000

CONSOLIDADO PROYECTOS E INVERSIONES EJECUTADAS DEPARTAMENTO DE CALDAS

PNGRD	PROYECTOS	INVERSIONES
Objetivo 1	7	$ 1.077.325.000
Objetivo 2	5	$ 4.018.669.413
Objetivo 3	2	$ 19.581.203.795
Objetivo 4	8	$ 1.391.060.502
Objetivo 5	2	$ 253.000.000
TOTALES	24	$ 26.321.258.710

INVERSIONES

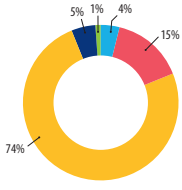

PROYECTOS

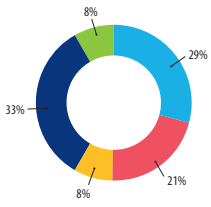



DEPARTAMENTO DE CAQUETA

MUNICIPIOS REPORTADOS

- Albania
- Belén de los Andaquíes
- Cartagena del Chairá
- Curillo
- El Doncello
- El Paujil
- **Florencia**
- La Montañita
- Milán
- Puerto Rico
- San José del Fragua
- San Vicente del Caguán
- Solano
- Solita
- Valparaíso

TOTAL	MUNICIPIOS	REPORTES
	16	15

Objetivo 1 — Mejorar el conocimiento del riesgo en el territorio nacional

Estrategia: Gestión de la Información en el conocimiento del riesgo para los procesos de reducción del riesgo y manejo de desastres

Programa 1.2: Conocimiento del Riesgo de Desastres por fenómeno de origen Socio-Natural

No.	Nombre del proyecto	Plazo	Origen de reporte	Recursos	Descripciones adicionales
1.2.4	Instalación de sistemas de alertas tempranas por eventos hidrológicos extremos.	Corto Mediano	Municipio(s)	$ 1.250.000	Curillo

Programa 1.4: Conocimiento del riesgo de desastres por fenómenos de origen Biosanitarios

No.	Nombre del proyecto	Plazo	Origen de reporte	Recursos	Descripciones adicionales
1.4.1	Diagnóstico de las redes de acueducto y alcantarillado frente a la gestión del riesgo.	Mediano	Departamento	$ 231.000.000	La Montañita, Solano, El Doncello, El Paujil, San Vicente del Caguan, Belén de los Andaquies, Solita, Morelia, Valparaiso, Puerto Rico y Milán cuentan con el diagnóstico

Estrategia: Desarrollo de la Investigación orientada a la gestión del riesgo de desastres

Programa 1.7: Investigación básica y aplicada para el desarrollo, fomento e innovación en los procesos de conocimiento del riesgo, reducción del riesgo y manejo de desastres

No.	Nombre del proyecto	Plazo	Origen de reporte	Recursos	Descripciones adicionales
1.7.2	Estudios de riesgo de desastres requeridos en la formulación de los Esquemas de Ordenamiento Territorial.	Corto Mediano	Municipio(s)	$ 3.734.400.000	Belén de los Andaquies, Cartagena del Chairá, El Doncello, Milán y San Vicente del Caguán cunetan con estudios básicos
			Florencia	$ 550.000.000	

Objetivo 2 — Reducir la construcción de nuevas condiciones de riesgo en el desarrollo territorial, sectorial y ambiental sostenible

Estrategia: Gestión del Riesgo de Desastres y Medidas de Adaptación al Cambio Climático en los Instrumentos de Planificación del Desarrollo y del Ordenamiento del Territorio

Programa 2.1: Reducción del Riesgo de Desastres en la Planificación y Gestión del Desarrollo Territorial

No.	Nombre del proyecto	Plazo	Origen de reporte	Recursos	Descripciones adicionales
2.1.1	Reducción de riesgo de desastres a través de planes de desarrollo municipales	Mediano	Departamento	$ 150.000.000	
			Municipio(s)	$ 425.025.473	Albania, Cartagena del Chairá, Curillo, El Doncello, Milán, San José del Fragua, San Vicente del Caguán, Solano y Solita.
			Florencia	$ 70.000.000	
2.1.5	Seguimiento y control a suelos de protección.	Corto	Municipio(s)	$ 0	Belén de los Andaquies ha entregado a la CAR competente predios declarados como suelos de protección por ser zonas de riesgo no mitigable
2.1.7	Ajuste y actualización del Plan Municipal y Departamental de Gestión del Riesgo de Desastres.	Mediano	Departamento	$ 2.850.000.000	Actualización de los PMGRD de los municipios del Departamento y el PDGRD.
			Municipio(s)	$ 191.800.000	El Doncello esta actualizando el PMGRD
			Florencia	$ 500.000.000	Actualización del PMGRD
2.1.8	Mecanismo para el seguimiento a la localización y construcción seguras.	Corto	Municipio(s)	$ 37.800.000	El Doncello
2.1.14	Incorporación de la gestión del riesgo en la planificación territorial.	Corto, Mediano, Largo	Municipio(s)	$ 0	Cartagena del Chairá, San Vicente del Caguán y Solita en el el POMCA de incidencia genera insumos para la elaboración de los estudios de riesgo
			Florencia	$ 0	El POMCA de incidencia genera insumos para la elaboración de los estudios de riesgo

Objetivo 3 — Reducir las condiciones existentes de riesgo de desastres

Estrategia: Reducción del Riesgo Sectorial y Territorial

Programa 3.3: Intervenciones para la reducción del riesgo de desastres por fenómenos de origen socio-natural

No.	Nombre del proyecto	Plazo	Origen de reporte	Recursos	Descripciones adicionales
3.3.1	Obras de mitigación frente a amenazas producidas por fenómenos como movimientos en masa, avenidas torrenciales e inundaciones.	Largo	Departamento	$ 320.000.000	Construcción, mantenimiento y/o rehabilitación vial
			Municipio(s)	$ 771.963.153	Belén de los Andaquies, El Doncello, Milán, San José del Fragua y Solita
			Florencia	$ 4.648.958.318	Obras de estabilización, Obras de contención, Construcción, mantenimiento y/o rehabilitación vial, Construcción y mejoras de viviendas y/o equipamiento colectivo

No.	Nombre del proyecto	Plazo	Origen de reporte	Recursos	Descripciones adicionales
3.3.6	Procedimientos de prevención y control de incendios de la cobertura vegetal	Corto	Municipio(s)	$ 114.506.112	San José de Fragua y Solita

Objetivo 4 — Garantizar un oportuno, eficaz y adecuado manejo de desastres

Estrategia: Preparación para la respuesta a Emergencias

Programa 4.2: Preparación en los niveles territoriales para la respuesta a emergencias

No.	Nombre del proyecto	Plazo	Origen de reporte	Recursos	Descripciones adicionales
4.2.1	Implementación de estrategias de respuesta a nivel territorial.	Corto	Departamento	$ 105.000.000	
			Municipio(s)	$ 93.000.000	Belén de los Andaquies esta formulando su EMRE
4.2.2	Asistencia técnica a entidades territoriales en el proceso de manejo de desastres.	Corto	Municipio(s)	$ 74.963.153	Belén de los Andaquies, Cartagena del Chairá, El Doncello, San José del Fragua.
			Florencia	$ 15.000.000	
4.2.4	Equipamiento para la respuesta en entidades territoriales.	Largo	Municipio(s)	$ 10.000.000	Belén de los Andaquies dotación a Defensa Civil.

Otras Acciones

Proceso	Descripción General	Origen del reporte	Recursos
CONOCIMIENTO	Plan de Gestión del Riesgo sector APSB	Departamento	$ 1.600.000.000
MANEJO	Reconstrucción bocatoma El Doncello	Departamento	$ 192.001.881
	Ayudas Humanitarias	San Vicente del Caguán	$ 21.456.220

CONSOLIDADO PROYECTOS E INVERSIONES EJECUTADAS DEPARTAMENTO DE CAQUETÁ

PNGRD	PROYECTOS	INVERSIONES
Objetivo 1	3	$ 6.116.650.000
Objetivo 2	5	$ 4.224.625.473
Objetivo 3	2	$ 5.855.427.583
Objetivo 4	3	$ 511.421.254
Objetivo 5	0	$ 0
TOTALES	13	$ 16.708.124.310

INVERSIONES

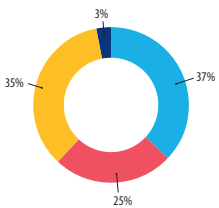

PROYECTOS

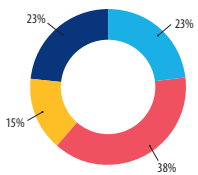



DEPARTAMENTO
DE CASANARE

MUNICIPIOS REPORTADOS

- Aguazul
- Chameza
- Hato Corozal
- La Salina
- Maní
- Monterrey
- Nunchía
- Orocué
- Paz de Ariporo
- Pore
- Recetor
- Sabanalarga
- Sácama
- San Luis de Palenque
- Támara
- Tauramena
- Trinidad
- Villanueva
- **Yopal**

TOTAL	MUNICIPIOS	REPORTES
	19	19

Objetivo 1 Mejorar el conocimiento del riesgo en el territorio nacional

Estrategia Gestión de la Información en el conocimiento del riesgo para los procesos de reducción del riesgo y manejo de desastres

Programa 1.3 Conocimiento del riesgo de desastres oir Fenómeno de origen Tecnológico

No.	Nombre del proyecto	Plazo	Origen de reporte	Recursos	Descripciones adicionales
1.3.3	Caracterización municipal de escenarios de riesgo tecnológico	Mediano	Municipio(s)	$ 242.500.000	Chameza, Hato Corozal, Monterrey, Sabanalarga, Sácama, San Luis de Palenque y Tauramena han incorporado riesgo tecnológico en sus PMGRD.

Programa 1.4 Conocimiento del riesgo de desastres por Fenómenos de origen biosanitario

No.	Nombre del proyecto	Plazo	Origen de reporte	Recursos	Descripciones adicionales
1.4.1	Diagnóstico de las redes de acueducto y alcantarillado frente a la gestión del riesgo	Mediano	Departamento	$ 0	Chameza y Pore cuentan con estudios diagnósticos
1.4.2	Realizar estudios de riesgo para los sistemas de abastecimiento de agua potable	Largo	Departamento	$ 0	Tauramena, Monterrey y Yopal cuentan con estudios de riesgo.

Estrategia Desarrollo de la Investigación orientada a la gestión del riesgo de desastres

Programa 1.7 Investigación básica y aplicada para el desarrollo, fomento e innovación en los procesos de conocimiento del riesgo, reducción del riesgo y manejo de desastres

No.	Nombre del proyecto	Plazo	Origen de reporte	Recursos	Descripciones adicionales
1.7.2	Estudios de riesgo de desastres requeridos en la formulación de los Esquemas de Ordenamiento Territorial.	Corto Mediano	Municipio(s)	$ 400.000.000	Paz de Ariporo, Aguazul y Maní cuenta con estudios de los años 2014, 2015 y 2016.
			Yopal	$ 1.685.000.000	Cuenta con estudio de inundación del 30 de Noviembre de 2014
1.7.4	Análisis de riesgo en entidades prestadoras de servicios públicos	Mediano	Departamento	$ 0	Tauramena y Monterrey cuentan con análisis de riesgo.

Objetivo 2 Reducir la construcción de nuevas condiciones de riesgo en el desarrollo territorial, sectorial y ambiental sostenible

Estrategia Gestión del Riesgo de Desastres y Medidas de Adaptación al Cambio Climático en los Instrumentos de Planificación del Desarrollo y del Ordenamiento del Territorio

Programa 2.1 Reducción del Riesgo de Desastres en la Planificación y Gestión del Desarrollo Territorial

No.	Nombre del proyecto	Plazo	Origen de reporte	Recursos	Descripciones adicionales
2.1.1	Reducción de riesgo de desastres a través de planes de desarrollo municipales	Mediano	Departamento	$ 423.026.000	
			Municipio(s)	$ 1.392.528.907	Aguazul, Hato Corozal, Maní Nunchía, Orocué, Paz de Ariporo, Pore, Sácama, San Luis de Palenque, Tauramena y Villanueva
			Yopal	$ 160.000.000	
2.1.5	Seguimiento y control a suelos de protección.	Corto	Municipio(s)	$ 4.500.000	Pore realiza control y seguimiento para minimizar la ocupación por desarrollo urbanístico y/o asentamientos humanos en suelos de protección. Aguazul y Paz de Ariporo han entregado predios declarados como suelos de protección por ser zonas de riesgo no mitigable.
2.1.7	Ajuste y actualización del Plan Municipal y Departamental de Gestión del Riesgo de Desastres.	Mediano	Departamento	$ 8.054.163	Actualización del Decreto 0230 de septiembre de 2012.
			Municipio(s)	$ 140.715.462	Hato Corozal, Tauramena y Trinidad estan actualizando el PMGRD
2.1.8	Mecanismo para el seguimiento a la localización y construcción seguras.	Corto	Municipio(s)	$ 53.850.000	Monterrey, Paz de Ariporo, Pore y Tauramena
2.1.14	Incorporación de la gestión del riesgo en la planificación territorial.	Corto Mediano Largo	Municipio(s)	$ 0	Aguazul, Maní, Nunchía, Paz de Ariporo, Pore, Sabanalarga, San Luis de Palenque, Tauramena y Villanueva tienen en el POMCA de incidencia no genera insumos para la elaboración de los estudios de riesgo

Objetivo 3 Reducir las condiciones existentes de riesgo de desastres

Estrategia Reducción del Riesgo Sectorial y Territorial

Programa 3.3 Intervenciones para la reducción del riesgo de desastres por fenómenos de origen socio-natural

No.	Nombre del proyecto	Plazo	Origen de reporte	Recursos	Descripciones adicionales
3.3.1	Obras de mitigación frente a amenazas producidas por fenómenos como movimientos en masa, avenidas torrenciales e inundaciones.	Largo	Departamento	$ 366.906.156	Obras de estabilización, Obras de Contención, Construcción, mantenimiento y/o rehabilitación vial
			Municipio(s)	$ 6.845.391.613	Aguazul, Hato Corozal, Maní, Pore, Recetor, Sácama, San Luis de Palenque, Támara Tauramena, Trinidad y Villanueva
			Yopal	$ 50.000.000	Construcción, mantenimiento y/o rehabilitación vial, Construcción y mantenimiento de saneamiento básico
3.3.6	Procedimientos de prevención y control de incendios de la cobertura vegetal	Corto	Municipio(s)	$ 1.632.934.140	Aguazul, Hato Corozal, Maní, Monterrey, Nunchía, Orocué, Paz de Ariporo, Pore, Sácama, San Luis de Palenque, Támara y Villanueva
			Yopal	$ 1.600.000.000	

Objetivo 4 Garantizar un oportuno, eficaz y adecuado manejo de desastres

Estrategia Preparación para la respuesta a Emergencias

Programa 4.2 Preparación en los niveles territoriales para la respuesta a emergencias

No.	Nombre del proyecto	Plazo	Origen de reporte	Recursos	Descripciones adicionales
4.2.1	Implementación de estrategias de respuesta a nivel territorial.	Corto	Municipio(s)	$ 500.000	Pore actualiza su EMRE
4.2.2	Asistencia técnica a entidades territoriales en el proceso de manejo de desastres.	Corto	Departamento	$ 22.176.000	
			Municipio(s)	$ 518.444.000	Hato Corozal, Maní, Monterrey, Nunchía, Orocué, Paz de Ariporo, Sabanalarga, San Luis de Palenque y Támara
4.2.3	Implementación de sistemas de alerta a nivel regional y local.	Mediano	Departamento	$ 0	1 SAT para inundación
4.2.4	Equipamiento para la respuesta en entidades territoriales.	Largo	Departamento	$ 46.480.000	
			Municipio(s)	$ 115.000.000	San Luis de Palenque y Támara Fortalecimiento e insumos para entidades operativas

Objetivo 5 — Fortalecer la gobernanza, la educación y comunicación social en la gestion del riesgo con enfoque diferencial, de genero y diversidad cultural

Estrategia: Sociedad informada y consciente en gestión del riesgo de desastres

Programa 5.3: Participación ciudadana para la gestión del riesgo de desastres

No.	Nombre del proyecto	Plazo	Origen de reporte	Recursos	Descripciones adicionales
5.3.6	Estrategia de participación social para la prevención de incendios forestales	Corto	Municipio(s)	$ 74.463.125	Hato Corozal, Pore, Sabanalarga, San Luis de Palenque, Támara y Tauramena.

Otras Acciones

Proceso	Descripción General	Origen del reporte	Recursos
CONOCIMIENTO	Fortalecimiento del conocimiento del riesgo (Caracterización de escenarios de riesgo del Dpto, comunicación del riesgo etc)	Departamento	$ 376.546.000
MANEJO	Reconstrucción de viviendas	Trinidad	$ 29.999.932
	Atención afectados por inundación	Maní	$ 20.000.000

CONSOLIDADO PROYECTOS E INVERSIONES EJECUTADAS DEPARTAMENTO DE CAQUETÁ

PNGRD	PROYECTOS	INVERSIONES
Objetivo 1	5	$ 2.461.546.000
Objetivo 2	5	$ 2.182.674.532
Objetivo 3	2	$ 10.495.231.909
Objetivo 4	4	$ 752.599.932
Objetivo 5	1	$ 74.463.125
TOTALES	17	$ 15.966.515.498

INVERSIONES

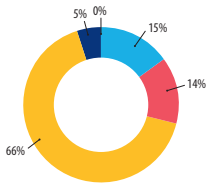

PROYECTOS

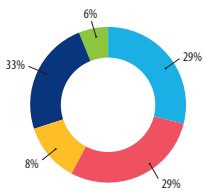



DEPARTAMENTO
DE CAUCA

MUNICIPIOS REPORTADOS

Argelia	La vega	Rosas
Balboa	López	San Sebastián
Bolívar	Mercaderes	Santa Rosa
Cajibío	Miranda	Santander de Quilichao
Caldono	Morales	Silvia
Caloto	Páez	Suárez
Corinto	Patía	Sucre
El tambo	Piamonte	Timbío
Inzá	Piendamó	Timbiquí
Jambaló	**Popayán**	Toribio
La Sierra	Puerto Tejada	Totoró

TOTAL	MUNICIPIOS	REPORTES
	42	33

Objetivo 1 Mejorar el conocimiento del riesgo en el territorio nacional

Estrategia Gestión de la Información en el conocimiento del riesgo para los procesos de reducción del riesgo y manejo de desastres

Programa 1.1 Conocimiento del Riesgo de Desastres por fenómeno de origen Natural

No.	Nombre del proyecto	Plazo	Origen de reporte	Recursos	Descripciones adicionales
1.1.1	Estudios de Microzonificación Sísmica en ciudades	Largo	Popayán	$ 0	Estudio realizado el 15 de junio de 2012

Programa 1.2 Conocimiento del Riesgo de Desastres por fenómeno de origen Socio-Natural

No.	Nombre del proyecto	Plazo	Origen de reporte	Recursos	Descripciones adicionales
1.2.4	Instalación de sistemas de alertas tempranas por eventos hidrológicos extremos.	Corto Mediano	Municipio(s)	$ 48.000.000	Jambaló y Paéz

Programa 1.3 Conocimiento del riesgo de desastres oir Fenómeno de origen Tecnológico

No.	Nombre del proyecto	Plazo	Origen de reporte	Recursos	Descripciones adicionales
1.3.3	Caracterización municipal de escenarios de riesgo tecnológico	Mediano	Municipio(s)	$ 22.900.000	La Vega y Piendamó han incorporado el riesgo tecnológico en su PMGRD

Programa 1.4 Conocimiento del riesgo de desastres por fenomenos de origen biosanitario

No.	Nombre del proyecto	Plazo	Origen de reporte	Recursos	Descripciones adicionales
1.4.2	Realizar estudios de riesgo para los sistemas de abastecimiento de agua potable.	Largo	Departamento	$ 0	2 Municipios cuentan con los estudios de riesgo

Estrategia Desarrollo de la Investigación orientada a la gestión del riesgo de desastres

Programa 1.7 Investigación básica y aplicada para el desarrollo, fomento e innovación en los procesos de conocimiento del riesgo, reducción del riesgo y manejo de desastres

No.	Nombre del proyecto	Plazo	Origen de reporte	Recursos	Descripciones adicionales
1.7.2	Estudios de riesgo de desastres requeridos en la formulación de los Esquemas de Ordenamiento Territorial.	Corto Mediano	Departamento	$ 12.000.000	Morales esta reaklizando estudios sobre movimientos en masa

Objetivo 2 Reducir la construcción de nuevas condiciones de riesgo en el desarrollo territorial, sectorial y ambiental sostenible

Estrategia Gestión del Riesgo de Desastres y Medidas de Adaptación al Cambio Climático en los Instrumentos de Planificación del Desarrollo y del Ordenamiento del Territorio

Programa 2.1 Reducción del Riesgo de Desastres en la Planificación y Gestión del Desarrollo Territorial

No.	Nombre del proyecto	Plazo	Origen de reporte	Recursos	Descripciones adicionales
2.1.1	Reducción de riesgo de desastres a través de planes de desarrollo municipales	Mediano	Departamento	$ 200.000.000	
			Municipio(s)	$ 848.934.489	Cajibío, Caldono, Caloto, El Tambo, La Sierra, La Vega, López, Mercaderes, Miranda, Paez, Patía, Piamonte, Puerto Tejada, San Sebastián, Santander de Quilichao, Silvia, Sucre y Totoró
2.1.5	Seguimiento y control a suelos de protección.	Corto	Municipio(s)	$ 5.000.000	El Tambo realiza acciones de de control y seguimiento para minimizar la ocupación por desarrollo urbanístico y/o asentamientos humanos en suelos de protección. Jambaló Rosas y Silvia ha entregado a la CAR predios declarados como suelos de protección por ser zonas de riesgo no mitigable.
2.1.7	Ajuste y actualización del Plan Municipal y Departamental de Gestión del Riesgo de Desastres.	Mediano	Departamento	$ 50.000.000	
			Municipio(s)	$ 39.500.000	El Tambo, La Vega, Morales y Silvia
2.1.8	Mecanismo para el seguimiento a la localización y construcción seguras.	Corto	Municipio(s)	$ 60.800.000	El Tambo, Miranda y Paéz

No.	Nombre del proyecto	Plazo	Origen de reporte	Recursos	Descripciones adicionales
2.1.14	Incorporación de la gestión del riesgo en la planificación territorial.	Corto Mediano Largo	Municipio(s)	$ 0	Bolívar, Caloto, Inzá, Mercaderes, Patía, Puerto Tejada, San Sebastian y Santander de Quilichao el POMCA formulado con incidencia en el municipio, genera insumos para la elaboración de los estudios de riesgo
			Popayán	$ 0	El POMCA formulado con incidencia en el municipio, genera insumos para la elaboración de los estudios de riesgo

Objetivo 3 Reducir las condiciones existentes de riesgo de desastres

Estrategia Reducción del Riesgo Sectorial y Territorial

Programa 3.3 Intervenciones para la reducción del riesgo de desastres por fenómenos de origen socio-natural

No.	Nombre del proyecto	Plazo	Origen de reporte	Recursos	Descripciones adicionales
3.3.1	Obras de mitigación frente a amenazas producidas por fenómenos como movimientos en masa, avenidas torrenciales e inundaciones.	Largo	Municipio(s)	$ 1.400.699.937	Caldono, Caloto, Corinto, El Tambo, Jambaló, Mercaderes, Miranda, Paéz, Piamonte, Piendamó, San Sebastián, Santander de Quilichao, Timbiquí y Totoró.
			Popayán	$ 670.645.281	
3.3.6	Procedimientos de prevención y control de incendios de la cobertura vegetal	Corto	Municipio(s)	$ 136.150.000	Argelia, Corinto, La Vega, Paéz y Santander de Quilichao

Objetivo 4 Garantizar un oportuno, eficaz y adecuado manejo de desastres

Estrategia Preparación para la respuesta a Emergencias

Programa 4.2 Preparación en los niveles territoriales para la respuesta a emergencias

No.	Nombre del proyecto	Plazo	Origen de reporte	Recursos	Descripciones adicionales
4.2.1	Implementación de estrategias de respuesta a nivel territorial.	Corto	Departamento	$ 26.000.000	Formulación de la EDRE
			Municipio(s)	$ 88.900.000	Caloto, La Vega, y Puerto Tejada estan actualizando su EMRE
4.2.2	Asistencia técnica a entidades territoriales en el proceso de manejo de desastres.	Corto	Departamento	$ 248.650.000	Argelia, Bolívar, Cajibío, Caloto, Paéz, Piamonte, Puerto Tejada, San Sebastián, Santa Rosa, Timbiquí y Totoró
4.2.4	Equipamiento para la respuesta en entidades territoriales.	Largo	Departamento	$ 64.000.000	

Programa 4.3 **Preparación para la respuesta en escenarios de riesgo regionales**

No.	Nombre del proyecto	Plazo	Origen de reporte	Recursos	Descripciones adicionales
4.3.1	Formulación e implementación de protocolos nacionales para la respuesta frente a temporadas de fenómenos climáticos	Mediano	Departamento	$ 24.000.000	

Objetivo 5 **Fortalecer la gobernanza, la educación y comunicación social en la gestion del riesgo con enfoque diferencial, de genero y diversidad cultural**

Estrategia **Sociedad informada y consciente en gestión del riesgo de desastres**

Programa 5.3 **Participación ciudadana para la gestión del riesgo de desastres**

No.	Nombre del proyecto	Plazo	Origen de reporte	Recursos	Descripciones adicionales
5.3.6	Estrategia de participación social para la prevención de incendios forestales	Corto	Municipio(s)	$ 45.500.000	El Tambo, Morales y Páez

Otras Acciones

Proceso	Descripción General	Origen del reporte	Recursos
CONOCIMIENTO	Análisis de las amenazas, mapas preliminares de zonificación de la susceptibilidad ante las amenaza en el Departamento	Departamento	$ 98.000.000
	Estudio de riesgo físico por movimientos en masa en 17 zonas distribuidas en el área urbana y periurbana a escala 1:2.000	Popayán	$ 1.625.311.600
	Identificación de escenarios de riesgo en instituciones educativas	San Sebastián	$ 16.000.000
REDUCCIÓN	Visitas técnicas para promover accioes de reducción prospectiva y correctiva	Departamento	$ 48.000.000
MANEJO	¡Fortalecimiento del Sistema de Alerta Temprana	Popayán	$ 380.000.000
	Talleres con instituciones educativas y JAC para respuesta y ayudas humanitarias	Caloto	$ 22.000.000

CONSOLIDADO PROYECTOS E INVERSIONES EJECUTADAS DEPARTAMENTO DE CAUCA

PNGRD	PROYECTOS	INVERSIONES
Objetivo 1	5	$ 1.822.211.600
Objetivo 2	5	$ 1.204.234.489
Objetivo 3	2	$ 2.255.495.218
Objetivo 4	4	$ 853.550.000
Objetivo 5	1	$ 45.500.000
TOTALES	17	$ 6.180.991.307

INVERSIONES

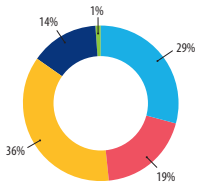

PROYECTOS

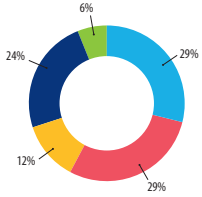



DEPARTAMENTO
DE CESAR

MUNICIPIOS REPORTADOS

Aguachica
Agustín Codazzi
Astrea
Becerril
Bosconia
Chimichagua
Chiriguaná
Curumaní
El Copey
El Paso
González
La Gloria
La Jagua de Ibirico
La Paz
Manaure
Pailitas
Pueblo Bello
Río de Oro
San Alberto
San Diego
Tamalameque
• **Valledupar**

TOTAL	MUNICIPIOS 25	REPORTES 22

Objetivo 1 Mejorar el conocimiento del riesgo en el territorio nacional

Estrategia Gestión de la Información en el conocimiento del riesgo para los procesos de reducción del riesgo y manejo de desastres

Programa 1.3 Conocimiento del riesgo de desastres oir Fenómeno de origen Tecnológico

No.	Nombre del proyecto	Plazo	Origen de reporte	Recursos	Descripciones adicionales
1.3.3	Caracterización municipal de escenarios de riesgo tecnológico	Mediano	Municipio(s)	$ 0	Aguachica, El Copey, El Paso, La Gloria, La Jagua de Ibirico, Pailitas y San Alberto han hecho la incorporación de riesgo tecnológico en su PMGRD
			Valledupar	$ 0	Ha hecho la incorporación de riesgo tecnológico en su PMGRD

Estrategia Desarrollo de la Investigación orientada a la gestión del riesgo de desastres

Programa 1.7 Investigación básica y aplicada para el desarrollo, fomento e innovación en los procesos de conocimiento del riesgo, reducción del riesgo y manejo de desastres

No.	Nombre del proyecto	Plazo	Origen de reporte	Recursos	Descripciones adicionales
1.7.2	Estudios de riesgo de desastres requeridos en la formulación de los Esquemas de Ordenamiento Territorial.	Corto Mediano	Municipio(s)	$ 3.014.000.000	El Paso, La Paz y Manaure hicieron los estudios entre 2017 y 2018

Objetivo 2 — Reducir la construcción de nuevas condiciones de riesgo en el desarrollo territorial, sectorial y ambiental sostenible

Estrategia: Gestión del Riesgo de Desastres y Medidas de Adaptación al Cambio Climático en los Instrumentos de Planificación del Desarrollo y del Ordenamiento del Territorio

Programa 2.1 — Reducción del Riesgo de Desastres en la Planificación y Gestión del Desarrollo Territorial

No.	Nombre del proyecto	Plazo	Origen de reporte	Recursos	Descripciones adicionales
2.1.1	Reducción de riesgo de desastres a través de planes de desarrollo municipales	Mediano	Departamento	$ 580.000.000	
			Municipio(s)	$ 3.715.604.147	Aguachica, Bocerril, Crumaní, El Paso, González, La Gloria, La Paz, Manaure, San Diego y Tamalameque
2.1.5	Seguimiento y control a suelos de protección.	Corto	Municipio(s)	$ 0	Aguachica y Becerril han entregado a la CAR predios declarados como suelos de protección por ser zonas de riesgo no mitigable
			Valledupar	$ 0	Ha entregado a la CAR predios declarados como suelos de protección por ser zonas de riesgo no mitigable
2.1.7	Ajuste y actualización del Plan Municipal y Departamental de Gestión del Riesgo de Desastres.	Mediano	Departamento	$ 28.574.014	Actualización del PDGRD
			Municipio(s)	$ 40.395.000	Becerril y Chiriguaná estan actualizando sus PMGRD
2.1.14	Incorporación de la gestión del riesgo en la planificación territorial.	Corto Mediano Largo	Municipio(s)	$ 0	Agustin Codazzi, Astrea, Becerril, El Paso, Gonzalez, La Jagua de Ibirico, La Paz, Manaure y San Diego contempla en el POMCA formulado con incidencia en el municipio, insumos para la elaboración de los estudios de riesgo

Objetivo 3 — Reducir las condiciones existentes de riesgo de desastres

Estrategia: Reducción del Riesgo Sectorial y Territorial

Programa 3.2 — Intervenciones para la reducción del riesgo de desastres por fenómenos de origen natural

No.	Nombre del proyecto	Plazo	Origen de reporte	Recursos	Descripciones adicionales
3.2.3	Procesos de gestión del riesgo ante amenazas de origen marino en los departamentos y municipios costeros	Corto	Municipio(s)	$ 20.000.000	Chiriguaná

Programa 3.3 — Intervenciones para la reducción del riesgo de desastres por fenómenos de origen socio-natural

No.	Nombre del proyecto	Plazo	Origen de reporte	Recursos	Descripciones adicionales
3.3.1	Obras de mitigación frente a amenazas producidas por fenómenos como movimientos en masa, avenidas torrenciales e inundaciones.	Largo	Departamento	$ 296.905.365	Construcción, mantenimiento y/o rehabilitación vial
			Municipio(s)	$ 17.872.269.721	Aguachica, Curumaní, El Copey, La Gloria, Manaure, San Alberto y San Diego.

No.	Nombre del proyecto	Plazo	Origen de reporte	Recursos	Descripciones adicionales
3.3.6	Procedimientos de prevención y control de incendios de la cobertura vegetal	Corto	Municipio(s)	$ 517.600.000	Aguachica, Astrea, Curumaní, El Copey, El Paso, La Jagua de Ibirico y Manaure

Objetivo 4 — Garantizar un oportuno, eficaz y adecuado manejo de desastres

Estrategia: Preparación para la respuesta a Emergencias

Programa 4.2: Preparación en los niveles territoriales para la respuesta a emergencias

No.	Nombre del proyecto	Plazo	Origen de reporte	Recursos	Descripciones adicionales
4.2.1	Implementación de estrategias de respuesta a nivel territorial.	Corto	Departamento	$ 18.880.615	Formulación de la EDRE
			Municipio(s)	$ 118.592.348	Aguachica
4.2.2	Asistencia técnica a entidades territoriales en el proceso de manejo de desastres.	Corto	Departamento	$ 26.972.308	
			Municipio(s)	$ 3.075.100.000	Aguachica, Becerril, El Paso, San Diego y Tamalameque
4.2.4	Equipamiento para la respuesta en entidades territoriales.	Largo	Departamento	$ 180.000.000	
			Municipio(s)	$ 42.533.000	San Alberto y La Jagua de Ibirico
4.2.5	Centros de reserva departamentales y municipios con más de 250,000 habitantes.	Largo	Departamento	$ 220.000.000	

Programa 4.3: Preparación para la respuesta en escenarios de riesgo regionales

No.	Nombre del proyecto	Plazo	Origen de reporte	Recursos	Descripciones adicionales
4.3.1	Formulación e implementación de protocolos nacionales para la respuesta frente a temporadas de fenómenos climáticos	Mediano	Departamento	$ 16.183.384	

Objetivo 5 — Fortalecer la gobernanza, la educación y comunicación social en la gestion del riesgo con enfoque diferencial, de genero y diversidad cultural

Estrategia: Sociedad informada y consciente en gestión del riesgo de desastres

Programa 5.3: Participación ciudadana para la gestión del riesgo de desastres

No.	Nombre del proyecto	Plazo	Origen de reporte	Recursos	Descripciones adicionales
5.3.6	Estrategia de participación social para la prevención de incendios forestales	Mediano	Municipio(s)	$ 113.000.000	El Paso

CONSOLIDADO PROYECTOS E INVERSIONES EJECUTADAS DEPARTAMENTO DEL CESAR

PNGRD	PROYECTOS	INVERSIONES
Objetivo 1	2	$ 3.014.000.000
Objetivo 2	4	$ 4.364.573.161
Objetivo 3	3	$ 18.706.775.086
Objetivo 4	5	$ 3.698.261.655
Objetivo 5	1	$ 113.000.000
TOTALES	15	$ 29.896.609.902

INVERSIONES

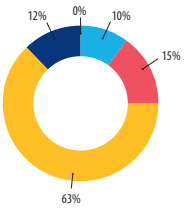

PROYECTOS

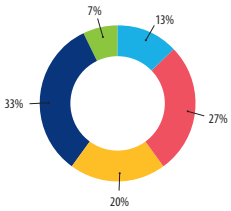



DEPARTAMENTO DE CÓRDOBA

MUNICIPIOS REPORTADOS

Chimá
La apartada
Montelíbano
● **Montería**

TOTAL	MUNICIPIOS	REPORTES
	30	4

Objetivo 1 Mejorar el conocimiento del riesgo en el territorio nacional

Estrategia Desarrollo de la Investigación orientada a la gestión del riesgo de desastres

Programa 1.7 Investigación básica y aplicada para el desarrollo, fomento e innovación en los procesos de conocimiento del riesgo, reducción del riesgo y manejo de desastres

No.	Nombre del proyecto	Plazo	Origen de reporte	Recursos	Descripciones adicionales
1.7.2	Estudios de riesgo de desastres requeridos en la formulación de los Esquemas de Ordenamiento Territorial.	Corto Mediano	Municipio(s)	$ 0	Montelibano cuenta con estudios para inundación del 02 de Octubre de 2017
			Montería	$ 0	Cuenta con estudios para inundación del 18 de Septiembre de 2014

Objetivo 2 Reducir la construcción de nuevas condiciones de riesgo en el desarrollo territorial, sectorial y ambiental sostenible

Estrategia Gestión del Riesgo de Desastres y Medidas de Adaptación al Cambio Climático en los Instrumentos de Planificación del Desarrollo y del Ordenamiento del Territorio

Programa 2.1 Reducción del Riesgo de Desastres en la Planificación y Gestión del Desarrollo Territorial

No.	Nombre del proyecto	Plazo	Origen de reporte	Recursos	Descripciones adicionales
2.1.1	Reducción de riesgo de desastres a través de planes de desarrollo municipales	Mediano	Departamento	$ 862.176.900	
			Municipio(s)	$ 335.719.347	La Apartada
			Montería	$ 754.828.955	
2.1.5	Seguimiento y control a suelos de protección.	Corto	Municipio(s)	$0	Montelíbano ha entregado a la Autoridad ambiental competente predios declarados como suelos de protección por ser zonas de riesgo no mitigable

No.	Nombre del proyecto	Plazo	Origen de reporte	Recursos	Descripciones adicionales
2.1.7	Ajuste y actualización del Plan Municipal y Departamental de Gestión del Riesgo de Desastres.	Mediano	Departamento	$ 0	Actualización del Decreto 572 del 2013
2.1.14	Incorporación de la gestión del riesgo en la planificación territorial.	Corto Mediano Largo	Municipio(s)	$ 0	La Apartada, Montelíbano y Montería el POMCA les ha servido de insumo para la elaboración de los estudios de riesgo

Objetivo 3 Reducir las condiciones existentes de riesgo de desastres

Estrategia Reducción del Riesgo Sectorial y Territorial

Programa 3.3 Intervenciones para la reducción del riesgo de desastres por fenómenos de origen socio-natural

No.	Nombre del proyecto	Plazo	Origen de reporte	Recursos	Descripciones adicionales
3.3.1	Obras de mitigación frente a amenazas producidas por fenómenos como movimientos en masa, avenidas torrenciales e inundaciones.	Largo	Municipio(s)	$ 15.000.000.000	Montelibano Construcción, mantenimiento y/o rehabilitación vial, Construcción y mantenimiento de saneamiento básico, Construcción y mejoras de viviendas y/o equipamiento colectivo
			Montería	$ 3.138.958.828	Mantenimiento y Limpieza de Canales de Drenaje Urbano
3.3.6	Procedimientos de prevención y control de incendios de la cobertura vegetal	Corto	Municipio(s)	$ 366.822.000	La Aparada y Montelíbano

Objetivo 4 Garantizar un oportuno, eficaz y adecuado manejo de desastres

Estrategia Preparación para la respuesta a Emergencias

Programa 4.1 Preparación en el nivel nacional para la respuesta a emergencias

No.	Nombre del proyecto	Plazo	Origen de reporte	Recursos	Descripciones adicionales
4.1.6	Salas de crisis territoriales.	Corto	Municipios	$ 129.042.000	

Programa **4.2** **Preparación en los niveles territoriales para la respuesta a emergencias**

No.	Nombre del proyecto	Plazo	Origen de reporte	Recursos	Descripciones adicionales
4.2.1	Implementación de estrategias de respuesta a nivel territorial.	Corto	Municipio(s)	$ 65.000.000	Montelíbano esta en la actualización de la EMRE
4.2.2	Asistencia técnica a entidades territoriales en el proceso de manejo de desastres.	Corto	Departamento	$ 501.846.900	
			Municipio(s)	$ 40.000.000	Montelíbano
4.2.3	Implementación de sistemas de alerta a nivel regional y local.	Mediano	Departamento	$ 0	2 SAT para inundación
4.2.4	Equipamiento para la respuesta en entidades territoriales.	Largo	Montería	$ 4.018.000.000	Contribución cuerpo de Bomberos

Programa **4.3** **Preparación para la respuesta en escenarios de riesgo regionales**

No.	Nombre del proyecto	Plazo	Origen de reporte	Recursos	Descripciones adicionales
4.3.1	Formulación e implementación de protocolos nacionales para la respuesta frente a temporadas de fenómenos climáticos	Mediano	Departamento	$ 4.026.330	
4.3.2	Elaboración y actualización de protocolos nacionales para la respuesta por fenómenos volcánicos.	Mediano	Departamento	$ 0	Existe un protocolo de respuesta
4.3.4	Elaboración y actualización de protocolos nacionales de respuesta frente a huracanes en el Caribe	Corto	Departamento	$ 0	Existe un protocolo de respuesta

Otras Acciones

Proceso	Descripción General	Origen del reporte	Recursos
CONOCIMIENTO	Estudio de Vulnerabilidad y Riesgo de Inundación Corregimiento de Leticia	Montería	$ 270.000.000
REDUCCIÓN	Orientación Jurídica a los CMGRD en PMGRD y EMRE	Departamento	$ 142.583.000

CONSOLIDADO PROYECTOS E INVERSIONES EJECUTADAS DEPARTAMENTO DE CÓRDOBA

PNGRD	PROYECTOS	INVERSIONES
Objetivo 1	1	$ 270.000.000
Objetivo 2	4	$ 2.095.308.202
Objetivo 3	2	$ 18.648.363.828
Objetivo 4	8	$ 4.757.915.230
Objetivo 5	0	$ 0
TOTALES	15	$ 25.771.587.260

INVERSIONES

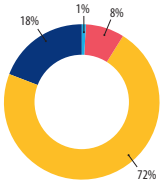

PROYECTOS

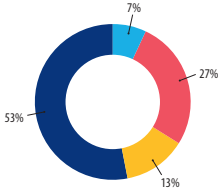



DEPARTAMENTO DE CHOCÓ

MUNICIPIOS REPORTADOS

Acandí
Atrato
Bagadó
Bahía Solano
Bajo Baudó
Bojayá
Carmen del Darién
Cértegui
Condoto
El Cantón del San Pablo
El Carmen de Atrato
El litoral del San Juan
Istmina
Juradó
Lloró
Medio atrato
Medio baudó
Medio san juan
Nóvita
• **Quibdó**
Río Quito
Sipí
Unguía
Unión panamericana

TOTAL	MUNICIPIOS	REPORTES
	30	24

Objetivo 1 Mejorar el conocimiento del riesgo en el territorio nacional

Estrategia Gestión de la Información en el conocimiento del riesgo para los procesos de reducción del riesgo y manejo de desastres

Programa 1.1 Conocimiento del Riesgo de Desastres por fenómeno de origen Natural

No.	Nombre del proyecto	Plazo	Origen de reporte	Recursos	Descripciones adicionales
1.1.1	Estudios de Microzonificación Sísmica en ciudades	Largo	Municipio(s)	$ 19.000.000	Bahia Solano cuenta con un estudio del 12 de Febrero de 1970

Programa 1.2 Conocimiento del Riesgo de Desastres por fenómeno de origen Socio-Natural

No.	Nombre del proyecto	Plazo	Origen de reporte	Recursos	Descripciones adicionales
1.2.4	Instalación de sistemas de alertas tempranas por eventos hidrológicos extremos.	Corto Mediano	Municipio(s)	$ 15.000.000	Juradó y Medio Baudó
1.2.10	Estudios de riesgo por erosión costera en puntos críticos	Corto	Municipio(s)	$ 160.000.000	Bahía Solano cuenta con estudio del 4 de Agosto de 2016

Programa 1.3 Conocimiento del riesgo de desastres oir Fenómeno de origen Tecnológico

No.	Nombre del proyecto	Plazo	Origen de reporte	Recursos	Descripciones adicionales
1.3.3	Caracterización municipal de escenarios de riesgo tecnológico	Mediano	Municipio(s)	$ 242.500.000	El Carmen de Atrato, El litoral de San Juan, lloró y Sipí tienen incorporado el riesgo tecnológico en el PMGRD

Objetivo 2 — Reducir la construcción de nuevas condiciones de riesgo en el desarrollo territorial, sectorial y ambiental sostenible

Estrategia: Gestión del Riesgo de Desastres y Medidas de Adaptación al Cambio Climático en los Instrumentos de Planificación del Desarrollo y del Ordenamiento del Territorio

Programa 2.1: Reducción del Riesgo de Desastres en la Planificación y Gestión del Desarrollo Territorial

No.	Nombre del proyecto	Plazo	Origen de reporte	Recursos	Descripciones adicionales
2.1.1	Reducción de riesgo de desastres a través de planes de desarrollo municipales	Mediano	Departamento	$ 560.000.000	
			Municipio(s)	$ 3.906.733.150	Bojayá, Carmen del Sarién , Certegui, Juradó, Lloró, Medio Atrato y Quibdó no reportaron presupuesto en sus planes de desarrollo.
2.1.5	Seguimiento y control a suelos de protección.	Corto	Municipio(s)	$ 1.000.000	Unguía y Bahía Solano han entregado a la CAR predios declarados como suelos de protección por ser zonas de riesgo no mitigable, además realizan acciones de control y seguimiento para minimizar la ocupación por desarrollo urbanístico y/o asentamientos humanos en suelos de protección
2.1.7	Ajuste y actualización del Plan Municipal y Departamental de Gestión del Riesgo de Desastres.	Mediano	Municipio(s)	$ 110.000.000	Atrato, Bahía Solano, Condoto, El Litoral de San Juan, Río Quito y Unguía estan actualizando sus PMGRD
2.1.8	Mecanismo para el seguimiento a la localización y construcción seguras.	Corto	Municipio(s)	$ 65.500.000	Acandí, Atrato, Carmen del Darién, Condoto, El Litoral de San Juan y Unguía
2.1.14	Incorporación de la gestión del riesgo en la planificación territorial.	Corto Mediano Largo	Municipio(s)	$ 955.778.826	Sipí y Unguía en el POMCA formulado con incidencia en el municipio, genera insumos para la elaboración de los estudios de riesgo

Objetivo 3 — Reducir las condiciones existentes de riesgo de desastres

Estrategia: Reducción del Riesgo Sectorial y Territorial

Programa 3.2: Intervenciones para la reducción del riesgo de desastres por fenómenos de origen natural

No.	Nombre del proyecto	Plazo	Origen de reporte	Recursos	Descripciones adicionales
3.2.3	Procesos de gestión del riesgo ante amenazas de origen marino en los departamentos y municipios costeros	Corto	Municipio(s)	$ 15.800.000	Bahía Solano, Bajo Baudó y Juradó

Programa 3.3 **Intervenciones para la reducción del riesgo de desastres por fenómenos de origen socio-natural**

No.	Nombre del proyecto	Plazo	Origen de reporte	Recursos	Descripciones adicionales
3.3.1	Obras de mitigación frente a amenazas producidas por fenómenos como movimientos en masa, avenidas torrenciales e inundaciones.	Largo	Departamento	$ 10.048.000	Obras de Contención
			Municipio(s)	$ 18.869.030.889	Atrato, Bagadó, Bahía Solano, Bajo Baudó, Bojayá, Condoto, El Litoral de San Juan, Istmina, Medio Baudó, Medio San Juan, Nóvita, Sipí Unguía y Unión Panamericana.
3.3.6	Procedimientos de prevención y control de incendios de la cobertura vegetal	Corto	Municipio(s)	$ 83.700.000	Bahía Solano, Bojayá, Nóvita y Unguía

Objetivo 4 Garantizar un oportuno, eficaz y adecuado manejo de desastres

Estrategia **Preparación para la respuesta a Emergencias**

Programa 4.2 **Preparación en los niveles territoriales para la respuesta a emergencias**

No.	Nombre del proyecto	Plazo	Origen de reporte	Recursos	Descripciones adicionales
4.2.1	Implementación de estrategias de respuesta a nivel territorial.	Corto	Municipio(s)	$ 98.150.000	Bajo Baudó, Carmen del Darién, Nóvita, Río Quito, Sipí y Unguía
4.2.2	Asistencia técnica a entidades territoriales en el proceso de manejo de desastres.	Corto	Departamento	$ 80.000.000	
			Municipio(s)	$ 204.400.000	Atrato, Bajo Baudó, Condoto, El Litoral de San Juan, Istmina, Juradó, Nóvita, Río Quito, Sipí, Unguía.
4.2.4	Equipamiento para la respuesta en entidades territoriales.	Largo	Departamento	$ 202.000.000	

Programa 4.3 **Preparación para la respuesta en escenarios de riesgo regionales**

No.	Nombre del proyecto	Plazo	Origen de reporte	Recursos	Descripciones adicionales
4.3.3	Elaboración y actualización de protocolos nacionales para la respuesta frente a tsunamis en el Pacífico	Corto	Departamento	$ 0	Se cuenta con protocolo de respuesta

Objetivo 5 — Fortalecer la gobernanza, la educación y comunicación social en la gestion del riesgo con enfoque diferencial, de genero y diversidad cultural

Estrategia: Sociedad informada y consciente en gestión del riesgo de desastres

Programa 5.3: Participación ciudadana para la gestión del riesgo de desastres

No.	Nombre del proyecto	Plazo	Origen de reporte	Recursos	Descripciones adicionales
5.3.4	Implementación de rutas de evacuación dirigidas a población en condición de discapacidad	Largo	Municipio(s)	$ 119.000.000	Atrato, Bahía Solano, El Cantón del San Pablo, Juradó, Medio San Juan, Río Quito y Unguía.
5.3.6	Estrategia de participación social para la prevención de incendios forestales	Mediano	Municipio(s)	$ 26.000.000	Bahía Solano, Juradó y Unguía.

Otras Acciones

Proceso	Descripción General	Origen del reporte	Recursos
REDUCCIÓN	Capacitación comunitaria en preparación para la respuesta	El Litoral de San Juan y Unguía	$ 2.500.000
MANEJO	Fortalecimiento de entidades operativas	El Litoral de San Juan	$ 2.000.000
	Reconstrucción de viviendas	Nóvita	$ 21.100.000

CONSOLIDADO PROYECTOS E INVERSIONES EJECUTADAS DEPARTAMENTO DE CHOCÓ

PNGRD	PROYECTOS	INVERSIONES
Objetivo 1	4	$ 213.000.000
Objetivo 2	5	$ 4.643.233.150
Objetivo 3	3	$ 18.981.078.889
Objetivo 4	4	$ 607.650.000
Objetivo 5	2	$ 145.000.000
TOTALES	18	$ 24.589.962.039

INVERSIONES

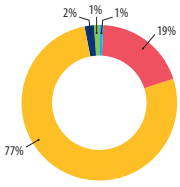

PROYECTOS

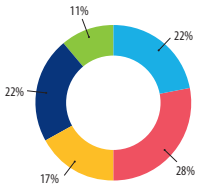



DEPARTAMENTO DE CUNDINAMARCA

MUNICIPIOS REPORTADOS

Agua de Dios
Albán
Anapoima
Anolaima
Arbeláez
Beltrán
Bituima
● **Bogotá D.C.**
Bojacá
Cabrera
Cachipay
Cajicá
Caparrapí
Caqueza
Carmen de Carupa
Chaguaní
Chía
Chocontá
Cogua
Cota
Cucunubá
El Colegio
El Peñón
Facatativá
Fomeque
Funza
Fúquene
Fusagasugá
Gachala
Gachancipá
Gama
Girardot
Granada
Guachetá
Guaduas
Guataquí
Guatavita
Guayabal de Siquima
Guayabetal
Gutiérrez
Jerusalén
Junín
La Calera
La Mesa
La Palma
La Peña
La Vega
Lenguazaque
Macheta
Madrid
Manta
Medina
Mosquera
Nariño
Nemocón
Nilo
Nimaima
Nocaima
Pacho
Paime
Pandi
Paratebueno
Pasca
Puerto Salgar
Pulí
Quebradanegra
Quetame
Quipile
Ricaurte
San Antonio del Tequendama
San Bernardo
San Cayetano
San Francisco
San Juan de Río Seco
Sasaima
Sesquilé
Sibaté
Silvania
Simijaca
Soacha
Sopó
Subachoque
Suesca
Supatá
Susa
Sutatausa
Tabio
Tausa
Tena
Tenjo
Tibacuy
Tibirita
Tocaima
Tocancipá
Topaipí
Ubalá
Ubaque
Une
Útica
Venecia
Vianí
Villa de San Diego de Ubate
Villagómez
Villapinzón
Villeta
Viotá
Yacopí
Zipacón
Zipaquirá

TOTAL	MUNICIPIOS	REPORTES
	116	109

Objetivo 1 — Mejorar el conocimiento del riesgo en el territorio nacional

Estrategia — Gestión de la Información en el conocimiento del riesgo para los procesos de reducción del riesgo y manejo de desastres

Programa 1.1 — Conocimiento del Riesgo de Desastres por fenómeno de origen Natural

No.	Nombre del proyecto	Plazo	Origen de reporte	Recursos	Descripciones adicionales
1.1.1	Estudios de Microzonificación Sísmica en ciudades	Largo	Municipio(s)	$ 1.000.000	Gutiérrez ha invertido presupuesto en el estudio. Caqueza tiene estudio del 15 de Enero de 2013 y Junín del 1 de Marzo de 2014
			Bogotá D.C	$ 0	Cuenta con estudios del 1 de Octubre de 2010

Programa 1.2 — Conocimiento del Riesgo de Desastres por fenómeno de origen Socio-Natural

No.	Nombre del proyecto	Plazo	Origen de reporte	Recursos	Descripciones adicionales
1.2.4	Instalación de sistemas de alertas tempranas por eventos hidrológicos extremos.	Corto Mediano	Departamento	$ 140.099.180	2 municipios: Utica (Quebrada La Negra) y Chía (Rio Frio)
			Municipio(s)	$ 298.964.100	Chía, Guaduas, Guataquí, La Vega, Nimaima y Útica
			Bogotá D.C	$ 443.512.639	

Programa **1.3** **Conocimiento del riesgo de desastres oir Fenómeno de origen Tecnológico**

No.	Nombre del proyecto	Plazo	Origen de reporte	Recursos	Descripciones adicionales
1.3.3	Caracterización municipal de escenarios de riesgo tecnológico	Mediano	Municipio(s)	$ 0	Bituima, Caquezá, San Francisco, Sopó y Tocancipá han incorporado el riesgo tecnológico en sus PMGRD
			Bogotá D.C	$ 69.795.000	Tiene incorporado el riesgo tecnológico en su PMGRD

Estrategia **Desarrollo de la Investigación orientada a la gestión del riesgo de desastres**

Programa **1.7** **Investigación básica y aplicada para el desarrollo, fomento e innovación en los procesos de conocimiento del riesgo, reducción del riesgo y manejo de desastres**

No.	Nombre del proyecto	Plazo	Origen de reporte	Recursos	Descripciones adicionales
1.7.2	Estudios de riesgo de desastres requeridos en la formulación de los Esquemas de Ordenamiento Territorial.	Corto Mediano	Municipio(s)	$ 13.650.809.975	Anapoima, Caqueza, Fusagasugá, Granada, Guaduas, Guataquí, Guayabal de Siquima, Guayabetal, Jerusalén, Madrid, Mosquera, Nilo, Pacho, Pandi, Pasca, Puerto Salgar, San Cayetano, Silvania, Subachoque, Villagómez, Villapinzón y Zipaquirá.
			Bogotá D.C	$ 0	Cuenta con estudios Inundación, Avenida torrencial, Movimiento en masa del 1 de Enero de 2017

Objetivo **2** **Reducir la construcción de nuevas condiciones de riesgo en el desarrollo territorial, sectorial y ambiental sostenible**

Estrategia **Gestión del Riesgo de Desastres y Medidas de Adaptación al Cambio Climático en los Instrumentos de Planificación del Desarrollo y del Ordenamiento del Territorio**

Programa **2.1** **Reducción del Riesgo de Desastres en la Planificación y Gestión del Desarrollo Territorial**

No.	Nombre del proyecto	Plazo	Origen de reporte	Recursos	Descripciones adicionales
2.1.1	Reducción de riesgo de desastres a través de planes de desarrollo municipales	Mediano	Departamento	$ 5.604.523.322	
			Municipio(s)	$ 7.996.607.355	Anapoima, Arbeláez, Beltrán, Bituima, Cachipay, Caparrapí, Carmen de Carupa, Chía, Chocontá, Cogua, Cota, Cucunubá, El Peñón, Facatativa, Funza, Fusagasugá, Girardot, Granada, Guaduas, Guataquí, Guayabetal, Gutiérrez, Jerusalén, Junín, La Calera, La Mesa, La Palma, La Vega, Lenguazaque, Madrid, Manta, Medina, Mosquera, Nariño, Nemocón, Nilo, Nimaima, Nocaima, Pacho, Pandi, Partebueno, Pasca, Puerto Salgar, Quetame, Quipile, San Antonio del Tequendama, San Bernardo, San Cayetano, San Francisco, San Juan de Río Seco, Sesquilé, Sibaté, Silvania, Simijaca, Soacha, Sopó, Subachoque, Suesca, Supatá, Susa, Tena, Tenjo, Tibacuy, Tibirita, Tocaima, Topaipí, Ubaque, Útica, Villagómez, Villapinzón, Villeta, Yacopí, Zipacón y Zipaquirá.
			Bogotá D.C	$ 46.004.389.420	

No.	Nombre del proyecto	Plazo	Origen de reporte	Recursos	Descripciones adicionales
2.1.5	Seguimiento y control a suelos de protección.	Corto	Municipio(s)	$ 478.779.804	Cota, Granada, Guaduas, Guataquí, Gutierréz, La Calera,La Mesa, Mosquera, Pasca, San Antonio de Tequendama, Sesquilé, Soacha, Tibirita y Tocancipá realizan acciones de control y seguimiento para minimizar la ocupación por desarrollo urbanístico y/o asentamientos humanos en suelos de protección. Anolaima, Cachipay, Gachala, Girardot, Granada, Guachetá, Guaduas, Guataquí, Gutierréz, La Mesa, Madrid, Nilo, Ricaurtem San Juan de Río Seco, Tocaima, Útica, Zipacón y Zipaquirá han entregado predios a la CAR declarados como suelos de protección por ser zonas de riesgo no mitigable.
			Bogotá D.C	$ 610.291.000	Cuenta con un sistema de control y seguimiento para minimizar la ocupación por desarrollo urbanístico y/o asentamientos humanos en suelos de protección, además ha entregado a la Autoridad ambiental competente predios declarados como suelos de protección por ser zonas de riesgo no mitigable.
2.1.7	Ajuste y actualización del Plan Municipal y Departamental de Gestión del Riesgo de Desastres.	Mediano	Departamento	$ 200.000.000	Actualización Decreto 0303 del 07 de Septiembre de 2012
			Municipio(s)	$ 2.301.775.084	Arbeláez, Cachipay, Caqueza, Funza, Granada, Guaduas, Guataquí, Gutiérrez, La Mesa, La Vega, Madrid, Nocaima, Pasca, San Cayetano, Silvania, Tena, Tenjo, Ubalá, Útica, Vianí, Villeta, Viotá y Zipaquirá, están actualizando sus PMGRD.
			Bogotá D.C	$ 0	Actualización Decreto 579 de 2015 y Acuerdo del CDGR-CC No. 002 de 2015
2.1.8	Mecanismo para el seguimiento a la localización y construcción seguras.	Corto	Municipio(s)	$ 1.033.220.100	Beltrán, Cachipay, Cota, Guaduas, Guataquí, Guayabetal, Gutiérrez, La Mesa, Mosquera, Pacho, Paratebueno, Pasca, Sibaté, Silvania, Soacha, Sopó, Tena , Tenjo, Tibacuy y Une
			Bogotá D.C	$ 0	Localización: Art. 141 Decreto 190 de 2004, Decreto 327 de 2004. Construcción: Acuerdo Distrital 20 de 1995.
2.1.14	Incorporación de la gestión del riesgo en la planificación territorial.	Corto Mediano Largo	Municipio(s)	$ 0	Albán, Anapoima, Anolaima, Arbeláez, Beltrán, Cabrera, Cachipay, Cajicá, Carmen de Carupa, Chía, Cogua, Cota, El Colegio, El Peñón, Facatativa, Funza, Gachala, Guachetá, Guaduas, Guataquí, Guatavita, Guayabal de Siquima, Guayabetal, Gutiérrez, Junín, La Calera, La Palma, La Vega, Macheta, Madrid, Medina, Mosquera, Nariño, Nemocón, Nilo, Nocaima, Paime, Puerto Salgar, Quetame, Quipile, Ricaurte, San Cayetano, Sesquilé, Silvania, Simijaca, Soacha, Sopó, Supatá, Sutatausa, Tena, Tenjo, Tocaima, Topaipí, Ubalá, Ubaque, Une, Venecia, Villa de San Diego de Ubaté, Yacopí, Zipacón y Zipaquirá, en el POMCA formulado con incidencia en el municipio, genera insumos para la elaboración de los estudios de riesgo.

Objetivo 3 Reducir las condiciones existentes de riesgo de desastres

Estrategia Reducción del Riesgo Sectorial y Territorial

Programa 3.3 Intervenciones para la reducción del riesgo de desastres por fenómenos de origen socio-natural

No.	Nombre del proyecto	Plazo	Origen de reporte	Recursos	Descripciones adicionales
3.3.1	Obras de mitigación frente a amenazas producidas por fenómenos como movimientos en masa, avenidas torrenciales e inundaciones.	Largo	Departamento	$ 1.800.000.000	Obras de estabilización, Obras de Contención, Construcción, mantenimiento y/o rehabilitación vial
			Municipio(s)	$ 49.864.974.668	Anapoima, Anolaima, Beltrán, Bituima, Cajicá, Caparrapí, Carmen de Carupa, Chía, Cogua, Cucunubá, El Colegio, El Peñón, Fomeque, Fúquene, Fusagasugá, Gachala, Gama, Guachetá, Guaduas, Guataquí, Guatavita, Guayabetal, Gutiérrez, Jerusalén, Junín, La Calera, La Mesa, La Vega, Manta, Medina, Mosquera, Nariño, Nemocón, Nimaima, Pacho, Paime, Pandi, Partebueno, Pasca, Puerto Salgar, Pulí, Quebradanegra, Quetame, Quipile, San Bernardo, San Cayetano, San Juan de Río Seco, Sasaima, Sibaté, Silvania, Sopó, Suesca, Susa, Sutatausa, Tausa, Tenjo, Tibirita, Tocaima, Topaipí, Ubalá, Ubaque, Une, Útica, Viani, Villagómez y Zipacón.
			Bogotá D.C	$ 11.745.885.119	Obras de estabilización, Obras de contención, Construcción, mantenimiento y/o rehabilitación vial, Construcción y mantenimiento de saneamiento básico, Construcción y mejoras de viviendas y/o equipamiento colectivo, Adecuación hidráulica de cauces
3.3.6	Procedimientos de prevención y control de incendios de la cobertura vegetal	Corto	Municipios	$ 3.357.557.246	Beltrán, Bituima, Bojacá, Cachipay, Caparrapí, Carmen de Carupa, Cogua, Cota, Cucunubá, El Peñón, Gachala, Granada, Guachetá, Guaduas, Guataquí, Guayabetal, Gutiérrez, Junín, La Mesa, La Vega, Medina, Mosquera, Nariño, Nilo, Pacho, Partebueno, Pasca, San Antonio del Tequendama, Sibaté, Sopó, Subachoque, Susa, Sutatausa, Tenjo, Tibirita, Tocancipá, Ubalá, Ubaque, Útica, Villagómez y Zipaquirá.
			Bogotá D.C	$ 92.423.000	

Objetivo 4 Garantizar un oportuno, eficaz y adecuado manejo de desastres

Estrategia Preparación para la respuesta a Emergencias

Programa 4.2 Preparación en los niveles territoriales para la respuesta a emergencias

No.	Nombre del proyecto	Plazo	Origen de reporte	Recursos	Descripciones adicionales
4.2.1	Implementación de estrategias de respuesta a nivel territorial.	Corto	Departamento	$ 48.115.000	Actualización del Decreto 0303 del 07 de Septiembre de 2012
			Municipio(s)	$ 1.268.614.100	Guaduas, Guataquí, Gutiérrez, La Vega, Pasca, Tenjo, Ubalá, Útica y Villeta.
			Bogotá D.C	$ 195.000.000	Ejecución de la Directiva 09 de 2017
4.2.2	Asistencia técnica a entidades territoriales en el proceso de manejo de desastres.	Corto	Departamento	$ 280.000.000	
			Municipio(s)	$ 2.937.491.333	Bojacá, Cachipay, Caqueza, Cogua, Cota, El Peñón, Fúquene, Fusagasugá, Granada, Guaduas, Guataquí, Guayabetal, Gutiérrez, Jerusalén, La Mesa, Medina, Mosquera, Nariño, Nocaima, Pacho, Pandi, Paratebueno, Pasca, Puerto Salgar, San Cayetano, Sasaima, Simijaca, Sopó, Tena, Tenjo, Une, Villagómez, Villeta y Zipaquirá.
			Bogotá D.C	$ 254.000.000	
4.2.3	Implementación de sistemas de alerta a nivel regional y local.	Corto	Departamento	$ 140.099.180	2 SAT para inundación

Objetivo 5 Fortalecer la gobernanza, la educación y comunicación social en la gestion del riesgo con enfoque diferencial, de genero y diversidad cultural

Estrategia Sociedad informada y consciente en gestión del riesgo de desastres

Programa 5.3 Participación ciudadana para la gestión del riesgo de desastres

No.	Nombre del proyecto	Plazo	Origen de reporte	Recursos	Descripciones adicionales
5.3.4	Implementación de rutas de evacuación dirigidas a población en condición de discapacidad	Largo	Municipio(s)	$ 234.434.945	Bituima, Granada, Guaduas, Guataquí, Guayabetal, Gutiérrez, La Mesa, Macheta, Nocaima, Pandi, Pasca, San Juan de Río Seco.
5.3.6	Estrategia de participación social para la prevención de incendios forestales	Mediano	Municipio(s)	$ 1.955.510.659	Anapoima, Bojacá, Cajicá, Carmen de Carupa, Cota, El Peñón, Granada, Guachetá, Guaduas, Guataquí, Guayabetal, Gutiérrez, Jerusalén, Junín, La Mesa, La Vega, Mosquera, Nariño, Pasca, Simijaca, Subachoque, Susa, Tibirita, Tocancipá, Villagómez y Zipaquirá.

Otras Acciones

Proceso	Descripción General	Origen del reporte	Recursos
CONOCIMIENTO	Conocimiento del riesgo y efectos del cambio climático. (otros procesos)	Bogotá D.C	$ 2.188.497.613
	Formación y capacitación de la comunidad en identificación de riesgos	Nilo	$ 31.000.000
REDUCCIÓN	Identificación sitios críticos con Residuos Solidos, Jornadas de limpieza, Jornadas de seguimiento para la separación en la fuente que reduscan riesgos a la comunidad.	Carmen de Carupa	$ 3.000.000
	Reforestación en la parte alta del municipio para mitigación de las crecientes en las quebradas del municipio.	Cucunubá	$ 9.800.000
	Reducción del riesgo y adaptación al cambio climático (otros procesos)	Bogotá D.C	$ 38.901.308.984
	Realización de poda y tala de vegetacion en puntos críticos del municipio.	Sibaté	$ 3.600.000
MANEJO	Fortalecimiento del manejo de emergencias y desastres (otros procesos	Bogotá D.C	$ 46.004.389.420
	Pago de arrendamientos por afectación	Bituima, Soacha y Villapinzón	$ 34.560.000

CONSOLIDADO PROYECTOS E INVERSIONES EJECUTADAS DEPARTAMENTO DE CUNDINAMARCA

PNGRD	PROYECTOS	INVERSIONES
Objetivo 1	4	$ 16.824.678.507
Objetivo 2	5	$ 103.130.895.069
Objetivo 3	2	$ 66.877.240.033
Objetivo 4	3	$ 51.162.269.033
Objetivo 5	2	$ 2.189.945.604
TOTALES	16	$ 240.185.028.246

INVERSIONES

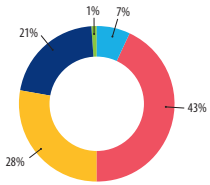

PROYECTOS

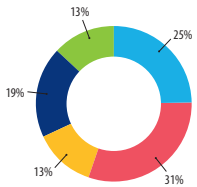



DEPARTAMENTO DE GUAINÍA

MUNICIPIOS REPORTADOS

- Inírida

TOTAL	MUNICIPIOS	REPORTES
	1	1

Objetivo 1 Mejorar el conocimiento del riesgo en el territorio nacional

Estrategia Gestión de la Información en el conocimiento del riesgo para los procesos de reducción del riesgo y manejo de desastres

Programa 1.4 Conocimiento del riesgo de desastres por fenomenos de origen biosanitario

No.	Nombre del proyecto	Plazo	Origen de reporte	Recursos	Descripciones adicionales
1.4.1	Diagnóstico de las redes de acueducto y alcantarillado frente a la gestión del riesgo	Largo	Departamento	$ 62.624.858	Realizado sobre área rural no municipalizada

Objetivo 2 Reducir la construcción de nuevas condiciones de riesgo en el desarrollo territorial, sectorial y ambiental sostenible

Estrategia Gestión del Riesgo de Desastres y Medidas de Adaptación al Cambio Climático en los Instrumentos de Planificación del Desarrollo y del Ordenamiento del Territorio

Programa 2.1 Reducción del Riesgo de Desastres en la Planificación y Gestión del Desarrollo Territorial

No.	Nombre del proyecto	Plazo	Origen de reporte	Recursos	Descripciones adicionales
2.1.1	Reducción de riesgo de desastres a través de planes de desarrollo municipales	Mediano	Departamento	$ 127.590.136	
			Inírida	$ 170.000.000	Bojayá, Carmen del Sarién , Certegui, Juradó, Lloró, Medio Atrato y Quibdó no reportaron presupuesto en sus planes de desarrollo.
2.1.5	Seguimiento y control a suelos de protección.	Corto	Inírida	$ 720.000	Realiza acciones de control y seguimiento para minimizar la ocupación por desarrollo urbanístico y/o asentamientos humanos en suelos de protección.

No.	Nombre del proyecto	Plazo	Origen de reporte	Recursos	Descripciones adicionales
2.1.7	Ajuste y actualización del Plan Municipal y Departamental de Gestión del Riesgo de Desastres.	Mediano	Departamento	$ 16.629.870	Actualizando la Resolución 1231 de 2014
			Inírida	$ 4.500.000	Actualizando Decreto 036 de 2013
2.1.8	Mecanismo para el seguimiento a la localización y construcción seguras.	Corto	Inírida	$ 12.000.000	Personal encargado del seguimiento al cumplimiento de la normativa sobre localización y calidad de la construcción en el municipio

Objetivo 3 Reducir las condiciones existentes de riesgo de desastres

Estrategia Reducción del Riesgo Sectorial y Territorial

Programa 3.3 Intervenciones para la reducción del riesgo de desastres por fenómenos de origen socio-natural

No.	Nombre del proyecto	Plazo	Origen de reporte	Recursos	Descripciones adicionales
3.3.6	Procedimientos de prevención y control de incendios de la cobertura vegetal	Corto	Inírida	$ 24.000.000	Protocolos y otras acciones de prevención y control de incendios.

Objetivo 4 Garantizar un oportuno, eficaz y adecuado manejo de desastres

Estrategia Preparación para la respuesta a Emergencias

Programa 4.2 Preparación en los niveles territoriales para la respuesta a emergencias

No.	Nombre del proyecto	Plazo	Origen de reporte	Recursos	Descripciones adicionales
4.2.1	Implementación de estrategias de respuesta a nivel territorial.	Corto	Inírida	$ 4.500.000	Actualización de la EMRE
4.2.2	Asistencia técnica a entidades territoriales en el proceso de manejo de desastres.	Corto	Inírida	$ 5.000.000	

Programa 4.3 Preparación para la respuesta en escenarios de riesgo regionales

No.	Nombre del proyecto	Plazo	Origen de reporte	Recursos	Descripciones adicionales
4.3.1	Formulación e implementación de protocolos nacionales para la respuesta frente a temporadas de fenómenos climáticos	Mediano	Departamento	$ 22.000.000	

Objetivo 5 — Fortalecer la gobernanza, la educación y comunicación social en la gestion del riesgo con enfoque diferencial, de genero y diversidad cultural

Estrategia: Sociedad informada y consciente en gestión del riesgo de desastres

Programa 5.3: Participación ciudadana para la gestión del riesgo de desastres

No.	Nombre del proyecto	Plazo	Origen de reporte	Recursos	Descripciones adicionales
5.3.6	Estrategia de participación social para la prevención de incendios forestales	Corto	Inírida	$ 3.000.000	

Otras Acciones

Proceso	Descripción General	Origen del reporte	Recursos
REDUCCIÓN	Apoyo a la elaboración de Planes Escolares de Gestón de Riesgo de Desastres.	Departamento	$ 0

CONSOLIDADO PROYECTOS E INVERSIONES EJECUTADAS DEPARTAMENTO DE GUAINÍA

PNGRD	PROYECTOS	INVERSIONES
Objetivo 1	1	$ 62.624.858
Objetivo 2	4	$ 331.440.006
Objetivo 3	1	$ 24.000.000
Objetivo 4	3	$ 31.500.000
Objetivo 5	1	$ 3.000.000
TOTALES	10	$ 452.564.864

INVERSIONES

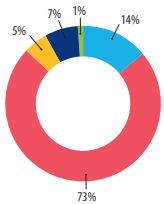

PROYECTOS

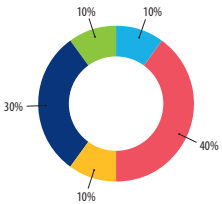



DEPARTAMENTO
DE GUAVIARE

MUNICIPIOS REPORTADOS

El Retorno
Miraflores
• **San José del Guaviare**

TOTAL	MUNICIPIOS 4	REPORTES 3

Objetivo 1 Mejorar el conocimiento del riesgo en el territorio nacional

Estrategia Gestión de la Información en el conocimiento del riesgo para los procesos de reducción del riesgo y manejo de desastres

Programa 1.3 Conocimiento del riesgo de desastres oir Fenómeno de origen Tecnológico

No.	Nombre del proyecto	Plazo	Origen de reporte	Recursos	Descripciones adicionales
1.3.3	Caracterización municipal de escenarios de riesgo tecnológico	Mediano		$ 0	Se encuentra incorporando el Riesgo tecnológico en el PMGRD

Estrategia Desarrollo de la Investigación orientada a la gestión del riesgo de desastres

Programa 1.7 Investigación básica y aplicada para el desarrollo, fomento e innovación en los procesos de conocimiento del riesgo, reducción del riesgo y manejo de desastres

No.	Nombre del proyecto	Plazo	Origen de reporte	Recursos	Descripciones adicionales
1.7.2	Estudios de riesgo de desastres requeridos en la formulación de los Esquemas de Ordenamiento Territorial.	Corto Mediano	San José del Guaviare	$ 0	Cuenta con estudios de inundación del 30 de Junio de 2016

Objetivo 2 Reducir la construcción de nuevas condiciones de riesgo en el desarrollo territorial, sectorial y ambiental sostenible

Estrategia Gestión del Riesgo de Desastres y Medidas de Adaptación al Cambio Climático en los Instrumentos de Planificación del Desarrollo y del Ordenamiento del Territorio

Programa 2.1 Reducción del Riesgo de Desastres en la Planificación y Gestión del Desarrollo Territorial

No.	Nombre del proyecto	Plazo	Origen de reporte	Recursos	Descripciones adicionales
2.1.1	Reducción de riesgo de desastres a través de planes de desarrollo municipales	Mediano	Municipio(s)	$ 36.818.800	Municipio de El Retorno
			San José del Guaviare	$ 34.000.000	

No.	Nombre del proyecto	Plazo	Origen de reporte	Recursos	Descripciones adicionales
2.1.5	Seguimiento y control a suelos de protección.	Corto	Municipio(s)	$ 5.000.000	Municipio de El Retorno realiza acciones de control y seguimiento para minimizar la ocupación por desarrollo urbanístico y/o asentamientos humanos en suelos de protección y a entregado a la autoridad ambiental predios declarados como suelos de protección por riesgo no mitigable.
2.1.7	Ajuste y actualización del Plan Municipal y Departamental de Gestión del Riesgo de Desastres.	Mediano	Departamento	$ 19.199.341	Actualización del Decreto 144 de 2017
			Municipio(s)	$ 10.000.000	El Retén esta actualizando su PMGRD.

Objetivo 3 Reducir las condiciones existentes de riesgo de desastres

Estrategia Reducción del Riesgo Sectorial y Territorial

Programa 3.3 Intervenciones para la reducción del riesgo de desastres por fenómenos de origen socio-natural

No.	Nombre del proyecto	Plazo	Origen de reporte	Recursos	Descripciones adicionales
3.3.1	Obras de mitigación frente a amenazas producidas por fenómenos como movimientos en masa, avenidas torrenciales e inundaciones.	Largo	Departamento	$ 267.970.039	Obras de contención estipuladas en el plan de desarrollo Departamental
			Municipio(s)	$ 850.000.000	El Retén y Miraflores han realizado acciones sobre Construcción, mantenimiento y/o rehabilitación vial, Construcción y mantenimiento de saneamiento básico
			San Jose del Guaviare	$ 300.000.000	Acciones sobre Construcción, mantenimiento y/o rehabilitación vial, Construcción y mantenimiento de saneamiento básico
3.3.6	Procedimientos de prevención y control de incendios de la cobertura vegetal	Corto	Municipios	$ 10.000.000	El Retén

Objetivo 4 Garantizar un oportuno, eficaz y adecuado manejo de desastres

Estrategia Preparación para la respuesta a Emergencias

Programa 4.1 Preparación en los niveles territoriales para la respuesta a emergencias

No.	Nombre del proyecto	Plazo	Origen de reporte	Recursos	Descripciones adicionales
4.1.6	Salas de crisis territoriales.	Corto	Departamento	$ 150.000.000	Plan de Desarrollo Departamental

Programa **4.2** **Preparación en los niveles territoriales para la respuesta a emergencias**

No.	Nombre del proyecto	Plazo	Origen de reporte	Recursos	Descripciones adicionales
4.2.1	Implementación de estrategias de respuesta a nivel territorial.	Corto	Departamento	$ 150.000.000	Actualización de la EDRE
			Municipio(s)	$ 10.000.000	El Retén realiza la actualización de la EDRE
			San Jose del Guaviare	$ 1.000.000	Actualización de la EMRE Decreto 017 de 2012
4.2.2	Asistencia técnica a entidades territoriales en el proceso de manejo de desastres.	Corto	Departamento	$ 2.247.600	
			San Jose del Guaviare	$ 200.000	
4.2.4	Equipamiento para la respuesta en entidades territoriales.	Largo	Departamento	$ 32.828.805	
			Municipio(s)	$ 10.000.000	Miraflores
4.2.5	Centros de reserva departamentales y municipios con más de 250,000 habitantes.	Largo	Departamento	$ 136.822.500	

Otras Acciones

Proceso	Descripción General	Origen del reporte	Recursos
MANEJO	Ayudas Humanitarias	Miraflores	$ 14.999.500

CONSOLIDADO PROYECTOS E INVERSIONES EJECUTADAS DEPARTAMENTO DE GUAVIARE

PNGRD	PROYECTOS	INVERSIONES
Objetivo 1	2	$ 0
Objetivo 2	3	$ 105.018.141
Objetivo 3	2	$ 1.427.970.039
Objetivo 4	5	$ 377.098.405
Objetivo 5	0	$ 0
TOTALES	12	$ 1.910.086.585

INVERSIONES

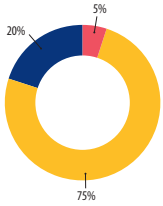

PROYECTOS

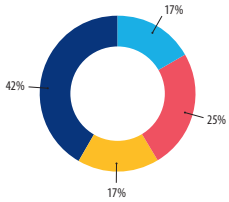



DEPARTAMENTO DE HUILA

MUNICIPIOS REPORTADOS

Acevedo	Isnos	Rivera
Agrado	La Argentina	Saladoblanco
Aipe	La Plata	San agustín
Algeciras	Nátaga	Santa María
Altamira	**Neiva**	Suaza
Baraya	Oporapa	Tarqui
Garzón	Paicol	Tello
Gigante	Palermo	Teruel
Guadalupe	Palestina	Timaná
Hobo	Pital	Villavieja
Iquira	Pitalito	

TOTAL	MUNICIPIOS	REPORTES
	37	32

Objetivo 1 Mejorar el conocimiento del riesgo en el territorio nacional

Estrategia Gestión de la Información en el conocimiento del riesgo para los procesos de reducción del riesgo y manejo de desastres

Programa 1.1 Conocimiento del Riesgo de Desastres por fenómeno de origen Natural

No.	Nombre del proyecto	Plazo	Origen de reporte	Recursos	Descripciones adicionales
1.1.1	Estudios de Microzonificación Sísmica en ciudades	Largo	Neiva	$ 0	El estudio corresponde al 30 de Mayo de 2006

Programa 1.2 Conocimiento del Riesgo de Desastres por fenómeno de origen Socio-Natural

No.	Nombre del proyecto	Plazo	Origen de reporte	Recursos	Descripciones adicionales
1.2.4	Instalación de sistemas de alertas tempranas por eventos hidrológicos extremos.	Corto Mediano	Municipio(s)	$ 24.000.000	Baraya y Timaná

Programa 1.3 Conocimiento del riesgo de desastres oir Fenómeno de origen Tecnológico

No.	Nombre del proyecto	Plazo	Origen de reporte	Recursos	Descripciones adicionales
1.3.3	Caracterización municipal de escenarios de riesgo tecnológico	Mediano	Municipio(s)	$ 0	Pitalito y Rivera Tienen incorporado el riesgo tecnológico en el PMGRD
			Neiva	$ 0	Tiene incorporado el riesgo tecnológico en el PMGRD

Objetivo 2 — Reducir la construcción de nuevas condiciones de riesgo en el desarrollo territorial, sectorial y ambiental sostenible

Estrategia: Gestión del Riesgo de Desastres y Medidas de Adaptación al Cambio Climático en los Instrumentos de Planificación del Desarrollo y del Ordenamiento del Territorio

Programa 2.1: Reducción del Riesgo de Desastres en la Planificación y Gestión del Desarrollo Territorial

No.	Nombre del proyecto	Plazo	Origen de reporte	Recursos	Descripciones adicionales
2.1.1	Reducción de riesgo de desastres a través de planes de desarrollo municipales	Mediano	Departamento	$ 479.000.000	
			Municipio(s)	$ 795.114.827	Acevedo, Aipe, Altamira, Baraya, Garzón, Gigante, Hobo, La Argentina, La Plata, Nátaga, Oporapa, Paicol, Palermo, Palestina, Pital, Rivera, San Agustin, Tarquí, Timaná y Villavieja
			Neiva	$ 280.000.000	
2.1.5	Seguimiento y control a suelos de protección.	Corto	Municipio(s)	$ 122.887.452	Baraya, Garzón, Palermo y Pital realizan acciones de control y seguimiento para minimizar la ocupación por desarrollo urbanístico y/o asentamientos humanos en suelos de protección. Agrado, Aipe, Baraya, Guadalupe, Palermo y Rivera han entregado predios a la CAR como suelos de protección por ser zonas de riesgo no mitigable
2.1.7	Ajuste y actualización del Plan Municipal y Departamental de Gestión del Riesgo de Desastres.	Mediano	Municipio(s)	$ 203.091.672	Baraya, Garzón, Hobo, Iquira, La Plata, Tello y Timaná esta actualizando el PMGRD
			Neiva	$ 30.000.000	Actualización del Decreto 730 de 2012
2.1.8	Mecanismo para el seguimiento a la localización y construcción seguras.	Corto	Municipio(s)	$ 447.487.452	Aipe, Gigante, Pital, Rivera, Tarqui, Timaná y Villavieja
2.1.14	Incorporación de la gestión del riesgo en la planificación territorial.	Corto Mediano Largo	Municipio(s)	$ 0	Acevedo, Aipe, Altamira, Garzón, Guadalupe, La Argentina, Paicol, Palestina, Pital, Pitalito, Rivera, Suaza y Timaná. El POMCA formulado con incidencia en el municipio, genera insumos para la elaboración de los estudios de riesgo
			Neiva	$ 0	El POMCA formulado con incidencia en el municipio, genera insumos para la elaboración de los estudios de riesgo

Objetivo 3 — Reducir las condiciones existentes de riesgo de desastres

Estrategia: Reducción del Riesgo Sectorial y Territorial

Programa 3.3: Intervenciones para la reducción del riesgo de desastres por fenómenos de origen socio-natural

No.	Nombre del proyecto	Plazo	Origen de reporte	Recursos	Descripciones adicionales
3.3.1	Obras de mitigación frente a amenazas producidas por fenómenos como movimientos en masa, avenidas torrenciales e inundaciones.	Largo	Departamento	$ 1.740.000.000	
			Municipio(s)	$ 5.683.058.345	Acevedo, Aipe, Algeciras, Baraya, Garzón , Guadalupe, Iquira, Isnos, Nátaga, Oporapa, Paicol, Palermo, Pital, Rivera, Saladoblanco, San Agustin, Tello, Teruel y Timaná
3.3.6	Procedimientos de prevención y control de incendios de la cobertura vegetal	Corto	Municipios	$ 30.300.000	Acevedo, Altamira, Baraya, Garzón, Gigante, La Plata, Nátaga, Oporapa, Timaná y Villavieja.

Objetivo 4 — Garantizar un oportuno, eficaz y adecuado manejo de desastres

Estrategia: Preparación para la respuesta a Emergencias

Programa 4.2: Preparación en los niveles territoriales para la respuesta a emergencias

No.	Nombre del proyecto	Plazo	Origen de reporte	Recursos	Descripciones adicionales
4.2.1	Implementación de estrategias de respuesta a nivel territorial.	Corto	Municipio(s)	$ 62.000.000	Baraya, Garzón, Hobo, Isnos y Tello estan actualizando o formulando la EMRE
			Departamento	$ 30.000.000	
4.2.2	Asistencia técnica a entidades territoriales en el proceso de manejo de desastres.	Corto	Departamento	$ 80.000.000	
			Municipio(s)	$ 46.988.905	La Plata, Palermo y Tarqui
			Neiva	$ 30.000.000	
4.2.3	Implementación de sistemas de alerta a nivel regional y local.	Mediano	Departamento	$ 30.000.000	20 SAT en el Departamento para eventos como Avenida Torrencial, Movimientos en Masa

Programa 4.3: Preparación para la respuesta en escenarios de riesgo regionales

No.	Nombre del proyecto	Plazo	Origen de reporte	Recursos	Descripciones adicionales
4.3.1	Formulación e implementación de protocolos nacionales para la respuesta frente a temporadas de fenómenos climáticos	Mediano	Departamento	$ 275.000.000	
4.3.2	Elaboración y actualización de protocolos nacionales para la respuesta por fenómenos volcánicos	Mediano	Departamento	$ 0	Se cuenta con protocolo

Objetivo 5 — Fortalecer la gobernanza, la educación y comunicación social en la gestion del riesgo con enfoque diferencial, de genero y diversidad cultural

Estrategia: Sociedad informada y consciente en gestión del riesgo de desastres

Programa 5.3: Participación ciudadana para la gestión del riesgo de desastres

No.	Nombre del proyecto	Plazo	Origen de reporte	Recursos	Descripciones adicionales
5.3.4	Implementación de rutas de evacuación dirigidas a población en condición de discapacidad	Largo	Municipio(s)	$ 229.999.973	Garzón y La Plata
5.3.6	Estrategia de participación social para la prevención de incendios forestales	Mediano	Municipio(s)	$ 32.500.000	La Plata y Oporapa

Otras Acciones

Proceso	Descripción General	Origen del reporte	Recursos
CONOCIMIENTO	Fortalecimiento en conocimiento del riesgo a los integrantes del CDGRD	Departamento	$ 80.000.000
REDUCCIÓN	Fortalecimiento en reducción del riesgo a los integrantes del CDGRD	Departamento	$ 80.000.000

CONSOLIDADO PROYECTOS E INVERSIONES EJECUTADAS DEPARTAMENTO DE HUILA

PNGRD	PROYECTOS	INVERSIONES
Objetivo 1	3	$ 104.000.000
Objetivo 2	5	$ 2.437.581.403
Objetivo 3	2	$ 7.453.358.345
Objetivo 4	5	$ 523.988.905
Objetivo 5	2	$ 262.499.973
TOTALES	17	$ 10.781.428.626

INVERSIONES

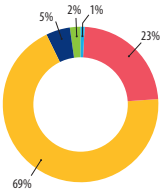

PROYECTOS

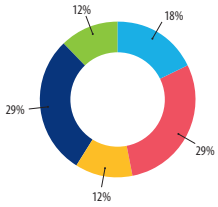

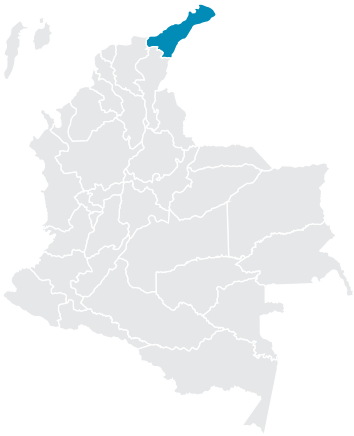

DEPARTAMENTO
DE LA GUAJIRA

MUNICIPIOS REPORTADOS

- Albania
- Barrancas
- Dibulla
- Distracción
- El molino
- Fonseca
- Hatonuevo
- La Jagua del Pilar
- Maicao
- Manaure
- **Riohacha**
- San Juan del Cesar
- Urumita
- Villanueva

TOTAL	MUNICIPIOS 15	REPORTES 14

Objetivo 1 Mejorar el conocimiento del riesgo en el territorio nacional

Estrategia Gestión de la Información en el conocimiento del riesgo para los procesos de reducción del riesgo y manejo de desastres

Programa 1.2 Conocimiento del Riesgo de Desastres por fenómeno de origen Socio-Natural

No.	Nombre del proyecto	Plazo	Origen de reporte	Recursos	Descripciones adicionales
1.2.4	Instalación de sistemas de alertas tempranas por eventos hidrológicos extremos.	Corto Mediano	Departamento	$ 0	15 Municipios
			Municipio(s)	$ 2.099.662	San Juan del Cesar
1.2.10	Estudios de riesgo por erosión costera en puntos críticos.	Corto Mediano	Municipio(s)	$ 0	Dibulla del 1 de Junio de 2016
			Riohacha	$ 0	Estudio del 15 de abril de 2013

Programa 1.3 Conocimiento del riesgo de desastres oir Fenómeno de origen Tecnológico

No.	Nombre del proyecto	Plazo	Origen de reporte	Recursos	Descripciones adicionales
1.3.3	Caracterización municipal de escenarios de riesgo tecnológico	Mediano	Municipio(s)	$ 13.524.500	San Juan del Cesar
			Riohacha	$ 700.000.000	El riesgo tecnológico esta incorporado en el PMGRD

Objetivo 2 — Reducir la construcción de nuevas condiciones de riesgo en el desarrollo territorial, sectorial y ambiental sostenible

Estrategia: Gestión del Riesgo de Desastres y Medidas de Adaptación al Cambio Climático en los Instrumentos de Planificación del Desarrollo y del Ordenamiento del Territorio

Programa 2.1: Reducción del Riesgo de Desastres en la Planificación y Gestión del Desarrollo Territorial

No.	Nombre del proyecto	Plazo	Origen de reporte	Recursos	Descripciones adicionales
2.1.1	Reducción de riesgo de desastres a través de planes de desarrollo municipales	Mediano	Municipio(s)	$ 183.086.000	Barrancas, Hatonuevo, La Jagua del Pilar, Maicao y San Juan del Cesar
2.1.5	Seguimiento y control a suelos de protección.	Corto	Municipio(s)	$ 0	Fonseca y San Juan del Cesar han entregado a la CAR predios declarados como suelos de protección por ser zonas de riesgo no mitigable
			Riohacha	$ 0	Ha entregado a la CAR predios declarados como suelos de protección por ser zonas de riesgo no mitigable
2.1.7	Ajuste y actualización del Plan Municipal y Departamental de Gestión del Riesgo de Desastres.	Mediano	Departamento	$ 40.000.000	Formulación del PDGRD
			Riohacha	$ 3.451.500	San Juan del Cesar esta actualizando su PMGRD
2.1.14	Incorporación de la gestión del riesgo en la planificación territorial.	Corto Mediano Largo	Municipios	$ 0	Barrancas, Dibulla, El Molino y La Jagua del Pilar con el POMCA de incidencia genera insumos para la elaboración de los estudios de riesgo
			Riohacha	$ 0	El POMCA de incidencia genera insumos para la elaboración de los estudios de riesgo

Objetivo 3 — Reducir las condiciones existentes de riesgo de desastres

Estrategia: Reducción del Riesgo Sectorial y Territorial

Programa 3.3: Intervenciones para la reducción del riesgo de desastres por fenómenos de origen socio-natural

No.	Nombre del proyecto	Plazo	Origen de reporte	Recursos	Descripciones adicionales
3.3.1	Obras de mitigación frente a amenazas producidas por fenómenos como movimientos en masa, avenidas torrenciales e inundaciones.	Largo	Municipios	$ 576.405.344	El Molino, La Jagua del Pilar y Villanueva
			Riohacha		Obras de contención, Construcción, mantenimiento y/o rehabilitación vial
3.3.6	Procedimientos de prevención y control de incendios de la cobertura vegetal	Corto	Municipios	$ 42.872.500	Dibulla, San Juan del Cesar y Villanueva

Objetivo 4 — Garantizar un oportuno, eficaz y adecuado manejo de desastres

Estrategia: Preparación para la respuesta a Emergencias

Programa 4.2: Preparación en los niveles territoriales para la respuesta a emergencias

No.	Nombre del proyecto	Plazo	Origen de reporte	Recursos	Descripciones adicionales
2.1.1	Reducción de riesgo de desastres a través de planes de desarrollo municipales	Mediano	Municipio(s)	$ 3.451.500	San Juan del Cesar esta actualizando su EMRE
4.2.2	Asistencia técnica a entidades territoriales en el proceso de manejo de desastres.	Corto	Departamento	$ 57.000.000	
			Municipio(s)	$ 18.451.500	Hatonuevo y San Juan del Cesar
4.2.3	Implementación de sistemas de alerta a nivel regional y local.	Mediano	Departamento	$ 0	3 SAT para Huracaes, Tsunami e inundación

Programa 4.3: Preparación para la respuesta en escenarios de riesgo regionales

No.	Nombre del proyecto	Plazo	Origen de reporte	Recursos	Descripciones adicionales
4.3.4	Elaboración y actualización de protocolos nacionales de respuesta frente a huracanes en el caribe.	Corto	Departamento	$ 0	Cuenta con protocolo de respuesta.

Objetivo 5 — Fortalecer la gobernanza, la educación y comunicación social en la gestion del riesgo con enfoque diferencial, de genero y diversidad cultural

Estrategia: Sociedad informada y consciente en gestión del riesgo de desastres

Programa 5.3: Participación ciudadana para la gestión del riesgo de desastres

No.	Nombre del proyecto	Plazo	Origen de reporte	Recursos	Descripciones adicionales
5.3.4	Implementación de rutas de evacuación dirigidas a población en condición de discapacidad	Largo	Municipio(s)	$ 30.000.000	Barrancas
5.3.6	Estrategia de participación social para la prevención de incendios forestales	Mediano	Municipio(s)	$ 15.524.500	La Jagua del Pilar y San Juan del Cesar

Otras Acciones

Proceso	Descripción General	Origen del reporte	Recursos
CONOCIMIENTO	Capacitación sobre escenarios de riesgo	San Juan del Cesar	$ 552.240
MANEJO	Entrega agua potable por temporada seca	San Juan del Cesar	$ 17.976.000

CONSOLIDADO PROYECTOS E INVERSIONES EJECUTADAS DEPARTAMENTO DE LA GUAJIRA

PNGRD	PROYECTOS	INVERSIONES
Objetivo 1	3	$ 716.176.402
Objetivo 2	4	$ 226.537.500
Objetivo 3	3	$ 619.277.844
Objetivo 4	5	$ 135.879.000
Objetivo 5	2	$ 45.524.500
TOTALES	17	$ 1.743.395.246

INVERSIONES

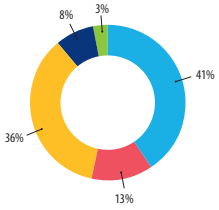

PROYECTOS

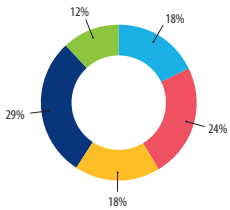



DEPARTAMENTO DE MAGDALENA

MUNICIPIOS REPORTADOS

Algarrobo
Aracataca
Ariguaní
Cerro San Antonio
Chibolo
Ciénaga
Concordia
El Banco
El Piñon
El Retén
Fundación
Guamal
Nueva Granada
Pedraza
Pijiño del Carmen
Pivijay
Plato
Puebloviejo
Sabanas de San Angel
Salamina
San Sebastián de Buenavista
San Zenón
Santa Ana
Santa Bárbara de Pinto
• **Santa Marta**
Sitionuevo
Tenerife
Zapayán
Zona Bananera

TOTAL	MUNICIPIOS 30	REPORTES 29

Objetivo 1 Mejorar el conocimiento del riesgo en el territorio nacional

Estrategia Gestión de la Información en el conocimiento del riesgo para los procesos de reducción del riesgo y manejo de desastres

Programa 1.2 Conocimiento del Riesgo de Desastres por fenómeno de origen Socio-Natural

No.	Nombre del proyecto	Plazo	Origen de reporte	Recursos	Descripciones adicionales
1.2.4	Instalación de sistemas de alertas tempranas por eventos hidrológicos extremos.	Corto Mediano	Departamento	$ 50.000.000	30 Municipios con SAT el monitoreo de eventos como inundación, avenida torrencial y movimiento en masa.
			Municipio(s)	$ 50.000.000	Aracataca, El Retén
			Santa Marta	$ 200.000.000	
1.2.10	Estudios de riesgo por erosión costera en puntos críticos.	Corto Mediano	Santa Marta	$ 0	El estudio corresponde al 8 de Agosto de 2016
			Municipio(s)	$ 20.000.000	San Sebastián de Buenavista cuenta con estudio del 20 de Mayo de 2018. Puebloviejo tiene estudio del 16 de Febrero de 2010 y Tenerife del 1 de Novimenbre de 2012

Programa 1.3 Conocimiento del riesgo de desastres oir Fenómeno de origen Tecnológico

No.	Nombre del proyecto	Plazo	Origen de reporte	Recursos	Descripciones adicionales
1.3.3	Caracterización municipal de escenarios de riesgo tecnológico	Mediano	Municipio(s)	$ 0	Algarrobo, Concordia, Fundación, Pijiño del Carmen, Santa Ana, Santa Bárbara de Pinto y Sitionuevo han incorporado el riesgo tecnológico en el PMGRD.
			Santa Marta	$ 0	Tiene incorporado el riesgo tecnológico en el PMGRD

Programa 1.4 Conocimiento del riesgo de desastres por Fenómenos de origen biosanitario

No.	Nombre del proyecto	Plazo	Origen de reporte	Recursos	Descripciones adicionales
1.4.1	Diagnóstico de las redes de acueducto y alcantarillado frente a la gestión del riesgo	Mediano	Departamento	$ 0	27 Municipios: Aracataca, Ariguaní, Cerro de San Antonio, Chibolo, Ciénaga, Concordia, El Piñón, El Retén, Fundación, Guamal, Nueva Granada, Pedraza, Pijiño del Carmen, Pivijay, Plato, Pueblo Viejo, Sabanas de San Ángel, Salamina, San Sebastián de Buenavista, Santa Bárbara de Pinto, Santa Marta, San Zenón, Sitionuevo, Tenerife, Zapayán y Zona Bananera.
1.4.2	Realizar estudios de riesgo para los sistemas de abastecimiento de agua potable	Largo	Departamento	$ 0	Algarrobo

Estrategia Desarrollo de la Investigación orientada a la gestión del riesgo de desastres

Programa 1.7 Investigación básica y aplicada para el desarrollo, fomento e innovación en los procesos de conocimiento del riesgo, reducción del riesgo y manejo de desastres

No.	Nombre del proyecto	Plazo	Origen de reporte	Recursos	Descripciones adicionales
1.7.2	Estudios de riesgo de desastres requeridos en la formulación de los Esquemas de Ordenamiento Territorial.	Corto Mediano	Municipio(s)	$ 322.500.000	Algarrobo, Concordia, El Banco, El Retén, Plato, Pueblo Viejo, Salamina, Santa Bárbara de Pinto y Sitionuevo cuentan con estudios con fechas 2016 a 2018
			Santa Marta	$ 250.000.000	Estudios para inundación y movimiento en masa del 8 de Agosto de 2016

Objetivo 2 Reducir la construcción de nuevas condiciones de riesgo en el desarrollo territorial, sectorial y ambiental sostenible

Estrategia Gestión del Riesgo de Desastres y Medidas de Adaptación al Cambio Climático en los Instrumentos de Planificación del Desarrollo y del Ordenamiento del Territorio

Programa 2.1 Reducción del Riesgo de Desastres en la Planificación y Gestión del Desarrollo Territorial

No.	Nombre del proyecto	Plazo	Origen de reporte	Recursos	Descripciones adicionales
2.1.1	Reducción de riesgo de desastres a través de planes de desarrollo municipales	Mediano	Departamento	$ 825.000.000	
			Municipio(s)	$ 5.323.121.156	A excepción de Concordia, El Piñon, Pijiño del Carmen, Pivijay, Plato, Plueboviejo, San Zenón, Santa Ana y Tenerife el resto de municipios presentaron presupuesto para GRD en sus Planes de Desarrollo.
2.1.5	Seguimiento y control a suelos de protección.	Corto	Municipio(s)	$ 57.500.000	Cerro San Antonio, Fundación y Sitionuevo cuentan con acciones de control y seguimiento para minimizar la ocupación por desarrollo urbanístico y/o asentamientos humanos en suelos de protección
			Santa Marta	$ 800.000.000	Acciones de control y seguimiento para minimizar la ocupación por desarrollo urbanístico y/o asentamientos humanos en suelos de protección

No.	Nombre del proyecto	Plazo	Origen de reporte	Recursos	Descripciones adicionales
2.1.7	Ajuste y actualización del Plan Municipal y Departamental de Gestión del Riesgo de Desastres.	Mediano	Departamento	$ 0	Actualización del Decreto 290 de 2013
			Municipio(s)	$ 170.030.000	Aracataca, Cerro San Antonio, Fundación, Guamal, Nueva Granada, Salamina y Santa Bárbara de Pinto estan actualizando o formulando sus PMGRD.
			Santa Marta	$ 60.000.000	Actualización del Decreto 291 de 2013
2.1.8	Mecanismo para el seguimiento a la localización y construcción seguras.	Corto	Municipio(s)	$ 1.021.000.000	Aracataca, El Banco y Sitionuevo.
2.1.14	Incorporación de la gestión del riesgo en la planificación territorial.	Corto Mediano Largo	Municipio(s)	$ 0	Cerro San Antonio, El Banco, Fundación, Nueva Granada, Pueblo viejo, San Zenón, Tenerife y Zapayán El POMCA de incidencia genera insumos para la elaboración de los estudios de riesgo.
			Santa Marta	$ 0	El POMCA de incidencia genera insumos para la elaboración de los estudios de riesgo

Objetivo 3 Reducir las condiciones existentes de riesgo de desastres

Estrategia Reducción del Riesgo Sectorial y Territorial

Programa 3.2 Intervenciones para la reducción del riesgo de desastres por fenómenos de origen natural

No.	Nombre del proyecto	Plazo	Origen de reporte	Recursos	Descripciones adicionales
3.2.3	Procesos de gestión del riesgo ante amenazas de origen marino en los departamentos y municipios costeros	Corto	Municipio(s)	$ 220.000.000	El Banco y San Sebastián de Buenavista

Programa 3.3 Intervenciones para la reducción del riesgo de desastres por fenómenos de origen socio-natural

No.	Nombre del proyecto	Plazo	Origen de reporte	Recursos	Descripciones adicionales
3.3.1	Obras de mitigación frente a amenazas producidas por fenómenos como movimientos en masa, avenidas torrenciales e inundaciones.	Largo	Departamento	$ 12.979.024.132	Obras de Contención, Construcción, mantenimiento y/o rehabilitación vial
			Municipio(s)	$ 38.464.366.487	Algarrobo, Aracataca, Ariguaní, Cerro San Antonio, Chibolo, el Banco, Fundación, Guamal, Sabanas de San Angel, Salamina, San Sebastián de Buenavista, Santa Ana, Santa Bárbara de Pinto, Sitionuevo, Zapayán y Zona Bananera.
3.3.6	Procedimientos de prevención y control de incendios de la cobertura vegetal	Corto	Municipio(s)	$ 290.000.000	Aracataca, Cerro San Antonio, El Banco, Fundación, Guamal, Pedraza, Salamina y Sitionuevo

Objetivo 4 Garantizar un oportuno, eficaz y adecuado manejo de desastres

Estrategia Preparación para la respuesta a Emergencias

Programa 4.2 Preparación en los niveles territoriales para la respuesta a emergencias

No.	Nombre del proyecto	Plazo	Origen de reporte	Recursos	Descripciones adicionales
4.2.1	Implementación de estrategias de respuesta a nivel territorial.	Corto	Departamento	$ 0	Formulación de la EDRE
			Municipio(s)	$ 20.800.000	Algarrobo esta implementando su EMRE
4.2.2	Asistencia técnica a entidades territoriales en el proceso de manejo de desastres.	Corto	Municipio(s)	$ 680.579.824	Aracataca, Fundación, Guamal, Pedraza, Salamina, San Sebastián de Buenavista y Sitionuevo
4.2.3	Implementación de sistemas de alerta a nivel regional y local.	Mediano	Departamento	$ 0	3 SAT para Huracaes, Tsunami e inundación
4.2.4	Equipamiento para la respuesta en entidades territoriales.	Largo	Municipio(s)	$ 28.000.000	Sitionuevo y Guamal. fortalecimiento de las capacidades de respuesta de las entidades operativas

Programa 4.3 Preparación para la respuesta en escenarios de riesgo regionales

No.	Nombre del proyecto	Plazo	Origen de reporte	Recursos	Descripciones adicionales
4.3.4	Elaboración y actualización de protocolos nacionales de respuesta frente a huracanes en el caribe.	Corto	Departamento	$ 0	Existe un protocolo de respuesta.

Objetivo 5 Fortalecer la gobernanza, la educación y comunicación social en la gestion del riesgo con enfoque diferencial, de genero y diversidad cultural

Estrategia Sociedad informada y consciente en gestión del riesgo de desastres

Programa 5.3 Participación ciudadana para la gestión del riesgo de desastres

No.	Nombre del proyecto	Plazo	Origen de reporte	Recursos	Descripciones adicionales
5.3.4	Implementación de rutas de evacuación dirigidas a población en condición de discapacidad	Largo	Municipio(s)	$ 20.300.000	San Sebastian de Buenavista
5.3.6	Estrategia de participación social para la prevención de incendios forestales	Mediano	Municipio(s)	$ 103.500.000	Aracataca, Ariguaní, Chibolo, Fundación, Guamal, Salamina y Sitionuevo.

Otras Acciones

Proceso	Descripción General	Origen del reporte	Recursos
CONOCIMIENTO	Fortalecimiento del análisis de los escenarios de riesgo en el municipio	Sitionuevo	$ 20.000.000
REDUCCIÓN	Adecuacion de reservorios para evitar el desabastecimiento de agua	Zapayán	$ 15.000.000
MANEJO	Mejoras en el banco de maquinaria amarilla	Santa Marta	$ 278.000.000

CONSOLIDADO PROYECTOS E INVERSIONES EJECUTADAS DEPARTAMENTO DE MAGDALENA

PNGRD	PROYECTOS	INVERSIONES
Objetivo 1	6	$ 1.332.502.270
Objetivo 2	5	$ 8.256.651.156
Objetivo 3	3	$ 51.968.390.619
Objetivo 4	5	$ 1.477.382.094
Objetivo 5	2	$ 123.800.000
TOTALES	21	$ 63.158.726.139

INVERSIONES

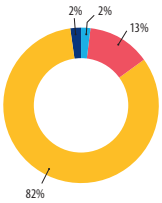

PROYECTOS

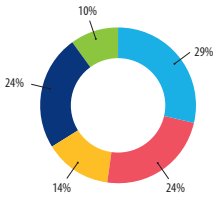



DEPARTAMENTO
DE META

MUNICIPIOS REPORTADOS

Acacías
Barranca de Upía
Cabuyaro
Castilla la Nueva
Cubarral
Cumaral
El Calvario
El Castillo
El Dorado
Fuente de Oro
Granada
Guamal
La Macarena
Lejanías
Mapiripán
Mesetas
Puerto Concordia
Puerto Gaitán
Puerto Lleras
Puerto López
Puerto Rico
Restrepo
San Carlos de Guaroa
San Juan de Arama
San Juanito
San Martín
Uribe
• **Villavicencio**
Vistahermosa

TOTAL	MUNICIPIOS	REPORTES
	29	29

Objetivo 1 Mejorar el conocimiento del riesgo en el territorio nacional

Estrategia Gestión de la Información en el conocimiento del riesgo para los procesos de reducción del riesgo y manejo de desastres

Programa 1.2 Conocimiento del Riesgo de Desastres por fenómeno de origen Socio-Natural

No.	Nombre del proyecto	Plazo	Origen de reporte	Recursos	Descripciones adicionales
1.2.4	Instalación de sistemas de alertas tempranas por eventos hidrológicos extremos.	Corto Mediano	Municipio(s)	$ 22.000.000	Cumaral
			Villavicencio	$ 300.000.000	

Programa 1.3 Conocimiento del riesgo de desastres oir Fenómeno de origen Tecnológico

No.	Nombre del proyecto	Plazo	Origen de reporte	Recursos	Descripciones adicionales
1.3.3	Caracterización municipal de escenarios de riesgo tecnológico	Mediano	Municipio(s)	$ 0	Acacías, Castilla la Nueva y Puerto López han incorporado el riesgo tecnológico al PMGRD

Estrategia Desarrollo de la Investigación orientada a la gestión del riesgo de desastres

Programa 1.7 Investigación básica y aplicada para el desarrollo, fomento e innovación en los procesos de conocimiento del riesgo, reducción del riesgo y manejo de desastres

No.	Nombre del proyecto	Plazo	Origen de reporte	Recursos	Descripciones adicionales
1.7.2	Estudios de riesgo de desastres requeridos en la formulación de los Esquemas de Ordenamiento Territorial.	Corto Mediano	Municipio(s)	$ 284.099.245	Castilla la Nueva, Fuenta de Oro, Puerto López, Puerto Rico y San Carlos de Guaroa cuentan con estudios del 2015 y 2018

Objetivo 2 — Reducir la construcción de nuevas condiciones de riesgo en el desarrollo territorial, sectorial y ambiental sostenible

Estrategia: Gestión del Riesgo de Desastres y Medidas de Adaptación al Cambio Climático en los Instrumentos de Planificación del Desarrollo y del Ordenamiento del Territorio

Programa 2.1: Reducción del Riesgo de Desastres en la Planificación y Gestión del Desarrollo Territorial

No.	Nombre del proyecto	Plazo	Origen de reporte	Recursos	Descripciones adicionales
2.1.1	Reducción de riesgo de desastres a través de planes de desarrollo municipales	Mediano	Municipio(s)	$ 1.159.247.371	Cabuyaro, Castilla la Nueva, Cubarral, Cumaral, El Calvario, El Castillo, El Dorado, Fuente de Oro, La Macarena, Lejanías, Mesetas, Puerto Concordia, Puerto Gaitán, Puerto Lleras, Restrepo, San Carlos de Guaroa, San Juan de Arama y Vistahermosa
			Villavicencio	$ 3.000.000.000	
2.1.5	Seguimiento y control a suelos de protección.	Corto	Municipio(s)	$ 120.000.000	Castilla la Nueva, Puerto Gaitán, San Carlos de Guaroa realizan acciones de control y seguimiento para minimizar la ocupación por desarrollo urbanístico y/o asentamientos humanos en suelos de protección. Puerto Rico, San Carlos de Guaroa, San Juanito y Vistahermosa han entregado a la CAR predios declarados como suelos de protección por ser zonas de riesgo no mitigable.
2.1.7	Ajuste y actualización del Plan Municipal y Departamental de Gestión del Riesgo de Desastres.	Mediano	Departamento	$ 300.000.000	
			Municipio(s)	$ 124.236.119	Barranca de Upía, Cabuyari, Castilla la Nueva, El Calvario, El Castillo, Lejanías, San Carlos de Guaroa, San Juan de Arama y Vistahermosa estan actualizando los PMGRD
2.1.8	Mecanismo para el seguimiento a la localización y construcción seguras.	Corto	Municipio(s)	$ 114.000.000	Cabuyaro, Castilla La Nueva, Fuente de Oro, Lejanías y Restrepo.
2.1.14	Incorporación de la gestión del riesgo en la planificación territorial.	Corto Mediano Largo	Municipio(s)		Castilla la Nueva, El Calvario, Fuente de Oro, Puerto Concordia, San Carlos de Guaria y Uribe el POMCA genera insumos para la elaboración de los estudios de riesgo

Objetivo 3 Reducir las condiciones existentes de riesgo de desastres

Estrategia Reducción del Riesgo Sectorial y Territorial

Programa 3.3 Intervenciones para la reducción del riesgo de desastres por fenómenos de origen socio-natural

No.	Nombre del proyecto	Plazo	Origen de reporte	Recursos	Descripciones adicionales
3.3.1	Obras de mitigación frente a amenazas producidas por fenómenos como movimientos en masa, avenidas torrenciales e inundaciones.	Largo	Departamento	$ 899.987.523	Obras de Contención
			Municipio(s)	$ 1.927.966.268	Acacias, Cubarral, Cumaral, El Calvario, El Dorado, Fuente de Oro, Granada, Lejanías, Puerto Concordia, Puerto Gaitan, Puerto Lleras, Restrepo y Vistahermosa
			Villavicencio	$ 2.500.000.000	Obras de estabilización, Obras de contención, Canalizacion y descolmatacion en rios y caños, obras de redireccionamiento
3.3.6	Procedimientos de prevención y control de incendios de la cobertura vegetal	Corto	Municipio(s)	$ 603.291.946	Fuente de Oro, Guamal, La Macarena, Puerto Concordia, Puerto Gaitán, Puerto Lleras, Puerto Rico, Restrepo, San Carlos de Guaroa, San Juan de Arama y Vistahermosa.

Objetivo 4 Garantizar un oportuno, eficaz y adecuado manejo de desastres

Estrategia Preparación para la respuesta a Emergencias

Programa 4.2 Preparación en los niveles territoriales para la respuesta a emergencias

No.	Nombre del proyecto	Plazo	Origen de reporte	Recursos	Descripciones adicionales
4.2.1	Implementación de estrategias de respuesta a nivel territorial.	Corto	Departamento	$ 180.000.000	Formulación del PDGRD
			Municipio(s)	$ 118.899.245	Cabuyaro, Castilla la Nueva, Puerto Gaitán, Puerto Rico, San Carlos de Guaroa y San Juan de Arama actualizando y formulando EMRE.
4.2.2	Asistencia técnica a entidades territoriales en el proceso de manejo de desastres.	Corto	Departamento	$ 10.000.000	
			Municipio(s)	$ 708.513.681	Acacias, Cabuyaro, Cumaral, Granada, Puerto Gaitán, Puerto López, Puerto Rico, Restrepo, San Carlos de Guaroa, San Juan de Arama, San Martín y Vistahermosa.
			Villavicencio	$ 2.500.000.000	
4.2.4	Equipamiento para la respuesta en entidades territoriales.	Largo	Municipio(s)	$ 58.550.750	Restrepo y Puerto Concordia con ayudas humanitarias.

Objetivo 5 — Fortalecer la gobernanza, la educación y comunicación social en la gestion del riesgo con enfoque diferencial, de genero y diversidad cultural

Estrategia: Sociedad informada y consciente en gestión del riesgo de desastres

Programa 5.3: Participación ciudadana para la gestión del riesgo de desastres

No.	Nombre del proyecto	Plazo	Origen de reporte	Recursos	Descripciones adicionales
5.3.6	Estrategia de participación social para la prevención de incendios forestales	Mediano	Municipio(s)	$ 251.390.000	Fuente de Oro, Restrepo, San Carlos de Guaroa y San Juan de Arama

CONSOLIDADO PROYECTOS E INVERSIONES EJECUTADAS DEPARTAMENTO DE META

PNGRD	PROYECTOS	INVERSIONES
Objetivo 1	3	$ 606.099.245
Objetivo 2	5	$ 4.817.483.490
Objetivo 3	2	$ 5.931.245.737
Objetivo 4	3	$ 3.575.963.676
Objetivo 5	1	$ 251.390.000
TOTALES	14	$ 15.182.182.148

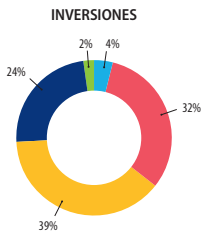

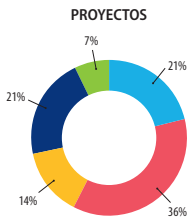



DEPARTAMENTO DE NARIÑO

MUNICIPIOS REPORTADOS

Albán
Aldana
Arboleda
Belén
Buesaco
Chachagüí
Consaca
Contadero
Córdoba
Cuaspud
Cumbitara
El Charco
El Peñol
El Tambo
Guachucal
Guaitarilla
Ipiales
La Cruz
La Llanada
La Unión
Leiva
Los Andes
Mallama
Ospina
Policarpa
Potosí
Providencia
Puerres
Pupiales
Ricaurte
Samaniego
San Bernardo
San Lorenzo
San pablo
San Pedro de Cartago
Santacruz
Sapuyes
Túquerres
Yacuanquer

TOTAL	MUNICIPIOS	REPORTES
	64	39

Objetivo 1 Mejorar el conocimiento del riesgo en el territorio nacional

Estrategia Gestión de la Información en el conocimiento del riesgo para los procesos de reducción del riesgo y manejo de desastres

Programa 1.1 Conocimiento del Riesgo de Desastres por fenómeno de origen Natural

No.	Nombre del proyecto	Plazo	Origen de reporte	Recursos	Descripciones adicionales
1.1.1	Estudios de Microzonificación Sísmica en ciudades	Largo	Municipio(s)	$ 0	San Lorenzo cuenta con estudio del 1 de abril de 2014

Programa 1.2 Conocimiento del Riesgo de Desastres por fenómeno de origen Socio-Natural

No.	Nombre del proyecto	Plazo	Origen de reporte	Recursos	Descripciones adicionales
1.2.4	Instalación de sistemas de alertas tempranas por eventos hidrológicos extremos.	Corto Mediano	Departamento Municipio(s)	$ 160.000.000 $ 7.000.000.000	En el municipio de Galeras San Bernardo
1.2.10	Estudios de riesgo por erosión costera en puntos críticos.	Corto Mediano	Municipio(s)	$ 0	El Charco cuenta con estudio del 15 de diciembre de 2012

Programa 1.3 Conocimiento del riesgo de desastres oir Fenómeno de origen Tecnológico

No.	Nombre del proyecto	Plazo	Origen de reporte	Recursos	Descripciones adicionales
1.3.3	Caracterización municipal de escenarios de riesgo tecnológico	Mediano	Municipio(s)	$ 2.000.000	El Peñol realiza inversión en la incorporación del riesgo tecnológico en el PMGRD, Pupiales

Estrategia Desarrollo de la Investigación orientada a la gestión del riesgo de desastres

Programa 1.7 Investigación básica y aplicada para el desarrollo, fomento e innovación en los procesos de conocimiento del riesgo, reducción del riesgo y manejo de desastres

No.	Nombre del proyecto	Plazo	Origen de reporte	Recursos	Descripciones adicionales
1.7.2	Estudios de riesgo de desastres requeridos en la formulación de los Esquemas de Ordenamiento Territorial.	Corto Mediano	Municipio(s)	$ 54.800.000	Córdoba y Leiva estan realizando estudios

Objetivo 2 Reducir la construcción de nuevas condiciones de riesgo en el desarrollo territorial, sectorial y ambiental sostenible

Estrategia Gestión del Riesgo de Desastres y Medidas de Adaptación al Cambio Climático en los Instrumentos de Planificación del Desarrollo y del Ordenamiento del Territorio

Programa 2.1 Reducción del Riesgo de Desastres en la Planificación y Gestión del Desarrollo Territorial

No.	Nombre del proyecto	Plazo	Origen de reporte	Recursos	Descripciones adicionales
2.1.1	Reducción de riesgo de desastres a través de planes de desarrollo municipales	Mediano	Departamento	$ 1.186.000.000	
			Municipio(s)	$ 590.048.738	Albán, Arboleda, Belén, Buesaco, Chachagüí, Consaca, Córdoba, Cuaspud, Cumbitara, El Charco, El Peñol, El Tambo, Guaitarilla, La Llanada, La Unión, Leiva, Mallama, Ospina, Policarpa, Potosí, Providencia, Puerres, Pupiales, Ricaurte, San Bernardo, San Pablo y Yacuanquer.
2.1.5	Seguimiento y control a suelos de protección.	Corto	Municipio(s)	$ 41.999.000	Buesaco, Mallama y Puerres realizan acciones de control y seguimiento para minimizar la ocupación por desarrollo urbanístico y/o asentamientos humanos en suelos de protección. Chachagüí, El Peñol, La Llanada, Los Andes, Mallama, Ospina y Sapuyes han entregado predios a la CAR declarados como suelos de protección por ser zonas de riesgo no mitigable.
2.1.7	Ajuste y actualización del Plan Municipal y Departamental de Gestión del Riesgo de Desastres.	Mediano	Departamento	$ 50.000.000	Actualización del PDGRD
			Municipio(s)	$ 326.867.160	Buesaco, Consaca, Córdoba, Cuaspud, La Llanada, Leiva, Los Andes, Puerres, Ricaurte, Samaniego, Santacruz y Túquerres estan actualizando sus PMGRD
2.1.8	Mecanismo para el seguimiento a la localización y construcción seguras.	Corto	Municipio(s)	$ 48.297.333	Chachagüí, Consaca, Ospina, Policarpa, Potosí, Puerres y Samaniego.

No.	Nombre del proyecto	Plazo	Origen de reporte	Recursos	Descripciones adicionales
2.1.14	Incorporación de la gestión del riesgo en la planificación territorial.	Corto Mediano Largo	Municipios	$ 0	Albán, Aldana, Arboleda, Córdoba, El Charco, El Peñol, Guaitarilla, Ipiales, Puerres y Sapuyes el POMCA formulado con incidencia en el municipio, genera insumos para la elaboración de los estudios de riesgo

Objetivo 3 Reducir las condiciones existentes de riesgo de desastres

Estrategia Reducción del Riesgo Sectorial y Territorial

Programa 3.2 Intervenciones para la reducción del riesgo de desastres por fenómenos de origen natural

No.	Nombre del proyecto	Plazo	Origen de reporte	Recursos	Descripciones adicionales
3.2.3	Procesos de gestión del riesgo ante amenazas de origen marino en los departamentos y municipios costeros	Corto	Municipio(s)	$ 10.000.000	El Charco

Programa 3.3 Intervenciones para la reducción del riesgo de desastres por fenómenos de origen socio-natural

No.	Nombre del proyecto	Plazo	Origen de reporte	Recursos	Descripciones adicionales
3.3.1	Obras de mitigación frente a amenazas producidas por fenómenos como movimientos en masa, avenidas torrenciales e inundaciones.	Largo	Municipio(s)	$ 10.235.343.176	Albán, Aldana, Arboleda, Buesaco, Chachagüí, Consaca, Contadero, Córdoba, Cuaspud, Cumbitara, El Charco, El Peñol, Guachucal, Guaitarilla, La Cruz, Leiva, Los Andes, Mallama, Ospina, Policarpa, Potosí, Providencia, Puerres, Ricaurte, Samaniego y San Bernardo.
3.3.6	Procedimientos de prevención y control de incendios de la cobertura vegetal	Corto	Municipio(s)	$ 229.258.000	Albán, Arboleda, Buesaco, Chachagüí, Consaca, Contadero, Córdoba, Cumbitara, El Peñol, Guaitarilla, La Llanada, Mallama, Ospina, Policarpa, Potosí, Puerres, Pupiales, Samaniego, Santa Cruz, San Bernardo y Yacuanquer.

Objetivo 4 Garantizar un oportuno, eficaz y adecuado manejo de desastres

Estrategia Preparación para la respuesta a Emergencias

Programa 4.2 Preparación en los niveles territoriales para la respuesta a emergencias

No.	Nombre del proyecto	Plazo	Origen de reporte	Recursos	Descripciones adicionales
4.2.1	Implementación de estrategias de respuesta a nivel territorial.	Corto	Municipio(s)	$ 21.000.000	Belén, Consaca y El Charco se encuentran actualizando la EMRE
4.2.2	Asistencia técnica a entidades territoriales en el proceso de manejo de desastres.	Corto	Departamento	$ 30.000.000	
			Municipio(s)	$ 136.692.321	Buesaco, Consaca, Córdoba, Cumbitara, El Charco, El Peñol, El Tambo, Guaitarilla, La Cruz, Leiva, Mallama, Ospina, Policarpa, Potosí, Puerres, Pupiales, Ricaurte y San Bernardo

No.	Nombre del proyecto	Plazo	Origen de reporte	Recursos	Descripciones adicionales
4.2.3	Implementación de sistemas de alerta a nivel regional y local.	Mediano	Departamento	$ 70.000.000	2 SAT para eventos volcánicos y avenidas torrenciales
4.2.4	Equipamiento para la respuesta en entidades territoriales.	Largo	Departamento	$ 200.000.000	
			Municipio(s)	$ 39.400.000	Consaca, Guaitarilla, Ospina y San Lorenzo.

Programa 4.3 Preparación para la respuesta en escenarios de riesgo regionales

No.	Nombre del proyecto	Plazo	Origen de reporte	Recursos	Descripciones adicionales
4.3.1	Formulación e implementación de protocolos nacionales para la respuesta frente a temporadas de fenómenos climáticos	Mediano	Departamento	$ 10.000.000	
4.3.2	Elaboración y actualización de protocolos nacionales para la respuesta por fenómenos volcánicos.	Mediano	Departamento	$ 10.000.000	
4.3.3	Elaboración y actualización de protocolos nacionales para la respuesta por tsunamis en el pacífico.	Corto	Departamento	$ 0	Cuenta con un protocolo de respuesta.

Objetivo 5 Fortalecer la gobernanza, la educación y comunicación social en la gestion del riesgo con enfoque diferencial, de genero y diversidad cultural

Estrategia Sociedad informada y consciente en gestión del riesgo de desastres

Programa 5.3 Participación ciudadana para la gestión del riesgo de desastres

No.	Nombre del proyecto	Plazo	Origen de reporte	Recursos	Descripciones adicionales
5.3.4	Implementación de rutas de evacuación dirigidas a población en condición de discapacidad	Largo	Municipio(s)	$ 23.600.000	Córdoba, La Cruz, Mallama, Puerres y San Bernardo.
5.3.6	Estrategia de participación social para la prevención de incendios forestales	Mediano	Municipio(s)	$ 63.519.000	Buesaco, Consaca, Mallama, Ospina, Puerres, Samaniego y San Lorenzo

Otras Acciones

Proceso	Descripción General	Origen del reporte	Recursos
CONOCIMIENTO	Estudios básicos de amenaza, vulnerabilidad y riesgo en Galeras y Campañas de información Pública	Departamento	$ 150.000.000
	Capacitaciones en riesgo volcánico y otros escenarios	Consaca y Ospina	$ 12.050.000
REDUCCIÓN	Talleres de fortalecimiento de los CMGRD	Departamento	$ 50.000.000
	Póliza y seguro para bienes del Municipio	Guachucal y Arboleda	$ 67.000.000
MANEJO	Atención de emergencias	Departamento	$ 200.000.000

CONSOLIDADO PROYECTOS E INVERSIONES EJECUTADAS DEPARTAMENTO DE NARIÑO

PNGRD	PROYECTOS	INVERSIONES
Objetivo 1	5	$ 7.378.850.000
Objetivo 2	5	$ 2.243.212.231
Objetivo 3	3	$ 10.591.601.176
Objetivo 4	7	$ 717.092.321
Objetivo 5	2	$ 87.119.000
TOTALES	22	$ 21.017.874.728

INVERSIONES

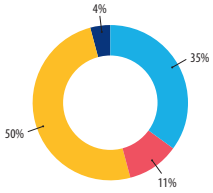

PROYECTOS

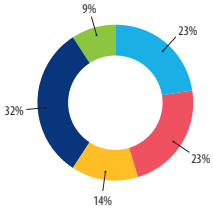



DEPARTAMENTO

DE NORTE DE SANTANDER

MUNICIPIOS REPORTADOS

- Abrego
- Arboledas
- Bochalema
- Bucarasica
- Cachirá
- Cácota
- Chinácota
- Chitagá
- Convención
- **Cúcuta**
- Cucutilla
- Durania
- El Carmen
- El Tarra
- El Zulia
- Gramalote
- Hacarí
- Herrán
- La Esperanza
- La Playa
- Labateca
- Los Patios
- Lourdes
- Mutiscua
- Ocaña
- Pamplona
- Pamplonita
- Puerto Santander
- Ragonvalia
- Salazar
- San Calixto
- San Cayetano
- Santiago
- Sardinata
- Silos
- Teorama
- Tibú
- Toledo
- Villa Caro
- Villa del Rosario

TOTAL	MUNICIPIOS	REPORTES
	40	40

Objetivo 1 Mejorar el conocimiento del riesgo en el territorio nacional

Estrategia Gestión de la Información en el conocimiento del riesgo para los procesos de reducción del riesgo y manejo de desastres

Programa 1.1 Conocimiento del Riesgo de Desastres por fenómeno de origen Natural

No.	Nombre del proyecto	Plazo	Origen de reporte	Recursos	Descripciones adicionales
1.1.1	Estudios de Microzonificación Sísmica en ciudades	Largo	Municipio(s)	$ 200.000.000	Gramalote
			Cúcuta	$ 1.000.000.000	

Programa 1.2 Conocimiento del Riesgo de Desastres por fenómeno de origen Socio-Natural

No.	Nombre del proyecto	Plazo	Origen de reporte	Recursos	Descripciones adicionales
1.2.4	Instalación de sistemas de alertas tempranas por eventos hidrológicos extremos.	Corto Mediano	Departamento	$ 60.000.000.000	
			Municipio(s)	$ 49.000.000	Gramalote, Herrán, Mutiscua, Pamplona y Sardinata

Programa 1.3 Conocimiento del riesgo de desastres oir Fenómeno de origen Tecnológico

No.	Nombre del proyecto	Plazo	Origen de reporte	Recursos	Descripciones adicionales
1.3.3	Caracterización municipal de escenarios de riesgo tecnológico	Mediano	Municipio(s)	$ 0	Chinácota, Chitagá, Convención, El Tarra, Labateca, Puerto Santander, Ragonvalia y Sardinata han incorporado el riesgo tecnológico en el PMGRD
			Cúcuta	$ 40.000.000	Se están ejecutando socializaciones a entidades publicas y privadas priorizadas

Estrategia Desarrollo de la Investigación orientada a la gestión del riesgo de desastres

Programa 1.7 Investigación básica y aplicada para el desarrollo, fomento e innovación en los procesos de conocimiento del riesgo, reducción del riesgo y manejo de desastres

No.	Nombre del proyecto	Plazo	Origen de reporte	Recursos	Descripciones adicionales
1.7.2	Estudios de riesgo de desastres requeridos en la formulación de los Esquemas de Ordenamiento Territorial.	Corto Mediano	Municipio(s)	$ 131.500.000	Gramalote, Mutiscua, Pamplona y Santiago
			Cúcuta	$ 1.000.000.000	Estudio de movimiento en masa

Objetivo 2 Reducir la construcción de nuevas condiciones de riesgo en el desarrollo territorial, sectorial y ambiental sostenible

Estrategia Gestión del Riesgo de Desastres y Medidas de Adaptación al Cambio Climático en los Instrumentos de Planificación del Desarrollo y del Ordenamiento del Territorio

Programa 2.1 Reducción del Riesgo de Desastres en la Planificación y Gestión del Desarrollo Territorial

No.	Nombre del proyecto	Plazo	Origen de reporte	Recursos	Descripciones adicionales
2.1.1	Reducción de riesgo de desastres a través de planes de desarrollo municipales	Mediano	Departamento	$ 144.000.000	
			Municipio(s)	$ 1.267.681.504	Arboledas, Bochalema, Cachirá, Chitagá, Cucutilla, Durania, El Carmen, El Tarra, El Zulia, Gramalote, Herrán, La Playa, Los Patios, Lourdes, Mutiscua, Pamplona, Pamplonita, Salazar, Santiago, Sardinata, Teorama, Tibú, Toledo, Villa Caro, Villa del Rosario
			Cúcuta	$ 6.000.000	
2.1.5	Seguimiento y control a suelos de protección.	Corto	Municipio(s)	$ 0	Abrego, Bochalema, Convención y Mutiscua han entregado a la CAR predios declarados como suelos de protección por ser zonas de riesgo no mitigable ademas realizan acciones de control y seguimiento para minimizar la ocupación por desarrollo urbanístico y/o asentamientos humanos en suelos de protección.
2.1.7	Ajuste y actualización del Plan Municipal y Departamental de Gestión del Riesgo de Desastres.	Mediano	Departamento	$ 9.000.000	Actualización del Decreto 203 de 2014
			Municipio(s)	$ 292.600.000	Bochalema, Cachirá, El Carmen, Herrán, Los Patios, Mutiscua, Pamplona, Sardinata y Toledo.
2.1.8	Mecanismo para el seguimiento a la localización y construcción seguras.	Corto	Municipio(s)	$ 24.600.000	Tibú
2.1.14	Incorporación de la gestión del riesgo en la planificación territorial.	Corto Mediano Largo	Municipio(s)	$ 0	Abrego, Bochalema, Chinácota, Convención, El Zulia, Gramalote, Herrán, La Playa, Labateca, Mutiscua, Ocaña, Pamplona, Puerto Santander, Salazar, San Cayetano y Villa del Rosario

Objetivo 3 — Reducir las condiciones existentes de riesgo de desastres

Estrategia: Reducción del Riesgo Sectorial y Territorial

Programa 3.3: Intervenciones para la reducción del riesgo de desastres por fenómenos de origen socio-natural

No.	Nombre del proyecto	Plazo	Origen de reporte	Recursos	Descripciones adicionales
3.3.1	Obras de mitigación frente a amenazas producidas por fenómenos como movimientos en masa, avenidas torrenciales e inundaciones.	Largo	Departamento	$ 99.836.209	Obras de estabilización, Obras de Contención, Construcción, mantenimiento de saneamiento básico
			Municipio(s)	$ 308.600.176.508	Arboledas, Cucutilla, Durania, El Carmen, El Tarra, Gramalote, Herrán, La Playa, Labateca, Los Patios, Lourdes, Mutiscua, Pamplona, Pamplonita, Ranonvalia, Salazar, San Cayetano, Santiago, Teorama, Tibú y Toledo.
			Cúcuta	$ 6.000.000	
3.3.6	Procedimientos de prevención y control de incendios de la cobertura vegetal	Corto	Municipio(s)	$ 83.592.031	Bochalema, Herrán, Mutiscua, Pamplona, Sardinata, Tibú, Toledo

Objetivo 4 — Garantizar un oportuno, eficaz y adecuado manejo de desastres

Estrategia: Preparación para la respuesta a Emergencias

Programa 4.1: Preparación en los niveles territoriales para la respuesta a emergencias

No.	Nombre del proyecto	Plazo	Origen de reporte	Recursos	Descripciones adicionales
4.1.6	Salas de crisis territoriales.	Corto	Departamento	$ 0	

Programa 4.2: Preparación en los niveles territoriales para la respuesta a emergencias

No.	Nombre del proyecto	Plazo	Origen de reporte	Recursos	Descripciones adicionales
4.2.1	Implementación de estrategias de respuesta a nivel territorial.	Corto	Departamento	$ 30.000.000	Actualización del Decreto 203 de 2014
			Municipio(s)	$ 109.000.000	El Tarra, Los Patios, Mutiscua, Pamplona y Sardinata
4.2.2	Asistencia técnica a entidades territoriales en el proceso de manejo de desastres	Largo	Municipio(s)	$ 108.000.000	Cachirá, Herrán, Lourdes, Pamplona y Sardinata

Objetivo 5 — Fortalecer la gobernanza, la educación y comunicación social en la gestion del riesgo con enfoque diferencial, de genero y diversidad cultural

Estrategia: Sociedad informada y consciente en gestión del riesgo de desastres

Programa 5.3: Participación ciudadana para la gestión del riesgo de desastres

No.	Nombre del proyecto	Plazo	Origen de reporte	Recursos	Descripciones adicionales
5.3.4	Implementación de rutas de evacuación dirigidas a población en condición de discapacidad	Largo	Municipio(s)	$ 90.000.000	Cachirá, Herrán y Pamplona
5.3.6	Estrategia de participación social para la prevención de incendios forestales	Mediano	Municipio(s)	$ 109.050.000	Cachirá, Gramalote, Herrán, Sardinata y Tibú

Otras Acciones

Proceso	Descripción General	Origen del reporte	Recursos
CONOCIMIENTO	Creación del comité de conocimiento del riesgo CMGRD. Formulación de Proyectos de investigación con la universidad de Pamplona, para el fortalecimiento de la cultura del riesgo	Pamplona	$ 2.300.000
	Formación de comites comunitarios de gestión de riesgo de desastres	Cúcuta	$ 250.000.000
	Estudio Geofisico para la Caracterización Geotécnica e Hidrológica de un sector	Cácota	$ 14.994.000

CONSOLIDADO PROYECTOS E INVERSIONES EJECUTADAS DEPARTAMENTO DE NORTE DE SANTANDER

PNGRD	PROYECTOS	INVERSIONES
Objetivo 1	4	$ 2.927.794.000
Objetivo 2	5	$ 1.743.881.504
Objetivo 3	2	$ 313.783.604.748
Objetivo 4	3	$ 247.000.000
Objetivo 5	2	$ 199.050.000
TOTALES	16	$ 318.901.330.252

INVERSIONES

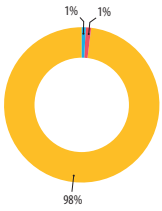

PROYECTOS

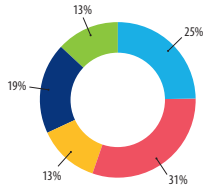



DEPARTAMENTO DE PUTUMAYO

MUNICIPIOS REPORTADOS

- Colón
- **Mocoa**
- Orito
- Puerto Asís
- Puerto Caicedo
- Puerto Guzmán
- Puerto Leguízamo
- San Francisco
- San Miguel
- Santiago
- Sibundoy
- Valle del Guamuez
- Villagarzón

TOTAL	MUNICIPIOS 13	REPORTES 13

Objetivo 1 Mejorar el conocimiento del riesgo en el territorio nacional

Estrategia Gestión de la Información en el conocimiento del riesgo para los procesos de reducción del riesgo y manejo de desastres

Programa 1.1 Conocimiento del Riesgo de Desastres por fenómeno de origen Natural

No.	Nombre del proyecto	Plazo	Origen de reporte	Recursos	Descripciones adicionales
1.1.1	Estudios de Microzonificación Sísmica en ciudades	Largo	Municipio(s)	$ 0	Valle del Guamuez cuenta con estudio del 11 de Noviembre de 2001

Programa 1.2 Conocimiento del Riesgo de Desastres por fenómeno de origen Socio-Natural

No.	Nombre del proyecto	Plazo	Origen de reporte	Recursos	Descripciones adicionales
1.2.4	Instalación de sistemas de alertas tempranas por eventos hidrológicos extremos.	Corto Mediano	Departamento	$ 320.000.000	5 SAT Mocoa, San Francisco, Sibundoy, Colón y Santiago
			Municipios	$ 145.736.298.127	Orito, Puerto Guzmán y Santiago.
			Mocoa	$ 170.000.000	

Programa 1.3 Conocimiento del riesgo de desastres oir Fenómeno de origen Tecnológico

No.	Nombre del proyecto	Plazo	Origen de reporte	Recursos	Descripciones adicionales
1.3.3	Caracterización municipal de escenarios de riesgo tecnológico	Mediano	Municipio(s)	$ 10.000.000	San Francisco ha incorporado el riesgo tecnológico en el PMGRD

Programa **1.4** Conocimiento del riesgo de desastres por Fenómenos de origen biosanitario

No.	Nombre del proyecto	Plazo	Origen de reporte	Recursos	Descripciones adicionales
1.4.1	Diagnóstico de las redes de acueducto y alcantarillado frente a la gestión del riesgo	Mediano	Departamento	$ 0	Mocoa cuenta con el diagnóstico

Estrategia: Desarrollo de la Investigación orientada a la gestión del riesgo de desastres

Programa **1.7** Investigación básica y aplicada para el desarrollo, fomento e innovación en los procesos de conocimiento del riesgo, reducción del riesgo y manejo de desastres

No.	Nombre del proyecto	Plazo	Origen de reporte	Recursos	Descripciones adicionales
1.7.2	Estudios de riesgo de desastres requeridos en la formulación de los Esquemas de Ordenamiento Territorial.	Corto Mediano	Municipio(s)	$ 54.785.000	Puerto Guzmán, San Francisco y Valle del Guamuez elaborando estudios para Inundación, Avenida torrencial, Movimiento en masa

Objetivo 2 Reducir la construcción de nuevas condiciones de riesgo en el desarrollo territorial, sectorial y ambiental sostenible

Estrategia: Gestión del Riesgo de Desastres y Medidas de Adaptación al Cambio Climático en los Instrumentos de Planificación del Desarrollo y del Ordenamiento del Territorio

Programa **2.1** Reducción del Riesgo de Desastres en la Planificación y Gestión del Desarrollo Territorial

No.	Nombre del proyecto	Plazo	Origen de reporte	Recursos	Descripciones adicionales
2.1.1	Reducción de riesgo de desastres a través de planes de desarrollo municipales	Mediano	Departamento	$ 320.000.000	
			Municipio(s)	$ 794.982.340	Colón, Orito, Puerto Guzmán, San Miguel, Santiago, Sibundoy, Valle del Guamuez
			Mocoa	$ 189.000.000	
2.1.5	Seguimiento y control a suelos de protección.	Corto	Municipio(s)	$ 13.000.000	San Miguel realiza acciones de de control y seguimiento para minimizar la ocupación por desarrollo urbanístico y/o asentamientos humanos en suelos de protección. San Miguel y San Francisco han entregado a la CAR predios declarados como suelos de protección por ser zonas de riesgo no mitigable.
2.1.7	Ajuste y actualización del Plan Municipal y Departamental de Gestión del Riesgo de Desastres.	Mediano	Municipio(s)	$ 66.000.000	Orito, Puerto Caicedo y Puerto Guzmán estan actualizando el PMGRD
2.1.8	Mecanismo para el seguimiento a la localización y construcción seguras.	Corto	Municipio(s)	$ 52.000.000	Valle del Guamuez
2.1.14	Incorporación de la gestión del riesgo en la planificación territorial.	Corto Mediano Largo	Municipio(s)	$ 0	Orito, San Francisco, Santiago y Sibundoy con el POMCA de incidencia genera insumos para la elaboración de los estudios de riesgo
			Mocoa	$ 189.000.000	

Objetivo 3 — Reducir las condiciones existentes de riesgo de desastres

Estrategia: Reducción del Riesgo Sectorial y Territorial

Programa 3.3: Intervenciones para la reducción del riesgo de desastres por fenómenos de origen socio-natural

No.	Nombre del proyecto	Plazo	Origen de reporte	Recursos	Descripciones adicionales
3.3.1	Obras de mitigación frente a amenazas producidas por fenómenos como movimientos en masa, avenidas torrenciales e inundaciones.	Largo	Municipio(s)	$ 12.397.145.306	Colón, Orito, Puerto Caicedo, Puerto Guzmán, San Miguel, Santiago, Sibundoy, Valle del Guamuez y Villagarzón.
			Mocoa	$ 100.000.000	Obras de contención, Construcción, mantenimiento y/o rehabilitación vial, Construcción y mantenimiento de saneamiento básico, Construcción y mejoras de viviendas y/o equipamiento colectivo
3.3.6	Procedimientos de prevención y control de incendios de la cobertura vegetal	Corto	Municipios	$ 1.000.000.000	Puerto Caicedo

Objetivo 4 — Garantizar un oportuno, eficaz y adecuado manejo de desastres

Estrategia: Preparación para la respuesta a Emergencias

Programa 4.1: Preparación en el nivel nacional para la respuesta a emergencias

No.	Nombre del proyecto	Plazo	Origen de reporte	Recursos	Descripciones adicionales
4.1.6	Salas de crisis territoriales	Corto	Departamento	$ 30.000.000	

Programa 4.2: Preparación en los niveles territoriales para la respuesta a emergencias

No.	Nombre del proyecto	Plazo	Origen de reporte	Recursos	Descripciones adicionales
4.2.1	Implementación de estrategias de respuesta a nivel territorial.	Corto	Municipio(s)	$ 10.000.000	Puerto Caicedo esta formulando la EMRE.
4.2.2	Asistencia técnica a entidades territoriales en el proceso de manejo de desastres.	Corto	Municipio(s)	$ 71.966.490	Orito, Puerto Guzmán y Santiago
4.2.3	Implementación de sistemas de alerta a nivel regional y local.	Mediano	Departamento	$ 320.000.000	5 SAT para Avenida Torrencial
4.2.4	Equipamiento para la respuesta en entidades territoriales.	Largo	Municipio(s)	$ 8.000.000	Valle del Guamuez compra de elementos para entidades operativas

Programa **4.3** Preparación para la respuesta en escenarios de riesgo regionales

No.	Nombre del proyecto	Plazo	Origen de reporte	Recursos	Descripciones adicionales
4.3.1	Formulación e implementación de protocolos nacionales para la respuesta frente a temporadas de fenómenos climáticos	Mediano	Municipio(s)	$ 2.000.000	Valle del Guamuez realizo campaña temporada de lluvias

Objetivo **5** Fortalecer la gobernanza, la educación y comunicación social en la gestion del riesgo con enfoque diferencial, de genero y diversidad cultural

Estrategia: Sociedad informada y consciente en gestión del riesgo de desastres

Programa **5.3** Participación ciudadana para la gestión del riesgo de desastres

No.	Nombre del proyecto	Plazo	Origen de reporte	Recursos	Descripciones adicionales
5.3.6	Estrategia de participación social para la prevención de incendios forestales	Mediano	Municipio(s)	$ 100.000.000	Puerto Caicedo

CONSOLIDADO PROYECTOS E INVERSIONES EJECUTADAS DEPARTAMENTO DE PUTUMAYO

PNGRD	PROYECTOS	INVERSIONES
Objetivo 1	5	$ 146.291.083.127
Objetivo 2	5	$ 1.434.982.340
Objetivo 3	2	$ 13.497.145.306
Objetivo 4	6	$ 441.966.490
Objetivo 5	1	$ 100.000.000
TOTALES	19	$ 161.765.177.263

INVERSIONES

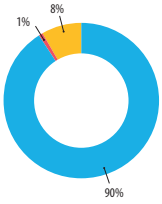

PROYECTOS

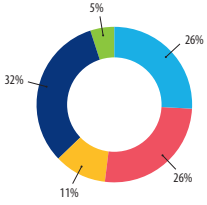



DEPARTAMENTO DE QUINDIO

MUNICIPIOS REPORTADOS

- **Armenia**
- Buenavista
- Calarcá
- Córdoba
- Filandia
- Génova
- La Tebaida
- Montenegro
- Pijao
- Quimbaya
- Salento

TOTAL	MUNICIPIOS	REPORTES
	12	11

Objetivo 1 — Mejorar el conocimiento del riesgo en el territorio nacional

Estrategia: Gestión de la Información en el conocimiento del riesgo para los procesos de reducción del riesgo y manejo de desastres

Programa 1.1: Conocimiento del Riesgo de Desastres por fenómeno de origen Natural

No.	Nombre del proyecto	Plazo	Origen de reporte	Recursos	Descripciones adicionales
1.1.1	Estudios de Microzonificación Sísmica en ciudades	Largo	Departamento	$ 5.000.000	
			Armenia	$ 0	El estudio corresponde al 15 de Mayo del 2000

Programa 1.2: Conocimiento del Riesgo de Desastres por fenómeno de origen Socio-Natural

No.	Nombre del proyecto	Plazo	Origen de reporte	Recursos	Descripciones adicionales
1.2.4	Instalación de sistemas de alertas tempranas por eventos hidrológicos extremos.	Corto Mediano	Departamento	$ 5.000.000	El Departamento cuenta con 2 SAT para Avenida Torrencial

Programa 1.3: Conocimiento del riesgo de desastres oir Fenómeno de origen Tecnológico

No.	Nombre del proyecto	Plazo	Origen de reporte	Recursos	Descripciones adicionales
1.3.3	Caracterización municipal de escenarios de riesgo tecnológico	Mediano	Municipio(s)	$ 0	Buenavista y Calarcá han incluido el riesgo tecnológico en su PMGRD
			Armenia	$ 0	Ha incluido el riesgo tecnológico en su PMGRD

Estrategia Desarrollo de la Investigación orientada a la gestión del riesgo de desastres

Programa 1.7 Investigación básica y aplicada para el desarrollo, fomento e innovación en los procesos de conocimiento del riesgo, reducción del riesgo y manejo de desastres

No.	Nombre del proyecto	Plazo	Origen de reporte	Recursos	Descripciones adicionales
1.7.2	Estudios de riesgo de desastres requeridos en la formulación de los Esquemas de Ordenamiento Territorial.	Corto Mediano	Municipio(s)	$ 0	Filandia y Pijao cuentan con estudios para los eventos recurrentes como Avenida Torrencial, Moviento en Masa e Inundación

Objetivo 2 Reducir la construcción de nuevas condiciones de riesgo en el desarrollo territorial, sectorial y ambiental sostenible

Estrategia Gestión del Riesgo de Desastres y Medidas de Adaptación al Cambio Climático en los Instrumentos de Planificación del Desarrollo y del Ordenamiento del Territorio

Programa 2.1 Reducción del Riesgo de Desastres en la Planificación y Gestión del Desarrollo Territorial

No.	Nombre del proyecto	Plazo	Origen de reporte	Recursos	Descripciones adicionales
2.1.1	Reducción de riesgo de desastres a través de planes de desarrollo municipales	Mediano	Departamento	$ 300.000.000	
			Municipio(s)	$ 585.562.308	Filandia y Montenegro no reportaron recursos en el Plan de Desarrollo.
			Armenia	$ 300.000.000	
2.1.5	Seguimiento y control a suelos de protección.	Corto	Municipio(s)	$ 81.000.000	Calarcá y Córdoba cuentan con acciones para el control y seguimiento para minimizar la ocupación por desarrollo urbanístico y/o asentamientos humanos en suelos de protección. Buenavista ha entregado a la CAR predios declarados como suelos de protección por ser zonas de riesgo no mitigable.
			Armenia	$ 576.000.000	Cuenta con acciones para el control y seguimiento para minimizar la ocupación por desarrollo urbanístico y/o asentamientos humanos en suelos de protección.
2.1.7	Ajuste y actualización del Plan Municipal y Departamental de Gestión del Riesgo de Desastres.	Mediano	Departamento	$ 35.000.000	Actualización del Decreto 976 de 2012
			Municipio(s)	$ 28.177.063	Buenavista, Calarcá, Córdiba y La Tebaida se encuentran actualizando sus PMGRD
			Armenia	$ 0	Se encuentra formulando el PMGRD
2.1.8	Mecanismo para el seguimiento a la localización y construcción seguras.	Corto	Municipio(s)	$ 22.510.000	Calarcá, Córdoba y Salento realizan acciones
			Armenia	$ 576.000.000	
2.1.14	Incorporación de la gestión del riesgo en la planificación territorial.	Corto Mediano Largo	Municipio(s)	$ 0	A excepcion de Montenegro y Salento El POMCA ha generado insumos para la elaboración de los estudios de riesgo
			Armenia	$ 576.000.000	El POMCA ha generado insumos para la elaboración de los estudios de riesgo

Objetivo 3 — Reducir las condiciones existentes de riesgo de desastres

Estrategia: Reducción del Riesgo Sectorial y Territorial

Programa 3.3: Intervenciones para la reducción del riesgo de desastres por fenómenos de origen socio-natural

No.	Nombre del proyecto	Plazo	Origen de reporte	Recursos	Descripciones adicionales
3.3.1	Obras de mitigación frente a amenazas producidas por fenómenos como movimientos en masa, avenidas torrenciales e inundaciones.	Largo	Departamento	$ 45.000.000	Obras de contención
			Municipio(s)	$ 706.374.915	Córdoba, Génova y Pijao Obras de contención, Construcción, mantenimiento y/o rehabilitación vial, Construcción y mejoras de viviendas y/o equipamiento colectivo
			Armenia	$ 800.000.000	Obras de estabilización, Obras de contención, Construcción, mantenimiento y/o rehabilitación vial
3.3.6	Procedimientos de prevención y control de incendios de la cobertura vegetal	Corto	Municipio(s)	$ 164.661.983	Buenavista, Córdoba, Génova, La Tebaida y Salento

Objetivo 4 — Garantizar un oportuno, eficaz y adecuado manejo de desastres

Estrategia: Preparación para la respuesta a Emergencias

Programa 4.1: Preparación en los niveles territoriales para la respuesta a emergencias

No.	Nombre del proyecto	Plazo	Origen de reporte	Recursos	Descripciones adicionales
4.1.6	Salas de crisis territoriales.	Corto	Departamento	$ 25.000.000	

Programa 4.2: Preparación en los niveles territoriales para la respuesta a emergencias

No.	Nombre del proyecto	Plazo	Origen de reporte	Recursos	Descripciones adicionales
4.2.1	Implementación de estrategias de respuesta a nivel territorial.	Corto	Departamento	$ 5.000.000	Cuenta con EDRE
			Municipio(s)	$ 13.717.000	Buenavista y Córdoba estan actualizando la EMRE
			Armenia	$ 5.000.000	Actualización del Decreto 163 de 2013
4.2.2	Asistencia técnica a entidades territoriales en el proceso de manejo de desastres.	Corto	Departamento	$ 15.000.000	
			Municipio(s)	$ 10.000.000	Córdoba y Salento
4.2.3	Implementación de sistemas de alerta a nivel regional y local.	Mediano	Departamento	$ 5.000.000	2 para Avenida Torrencial

No.	Nombre del proyecto	Plazo	Origen de reporte	Recursos	Descripciones adicionales
4.2.4	Equipamiento para la respuesta en entidades territoriales.	Largo	Departamento	$ 210.000.000	
4.2.5	Centros de reserva departamentales y municipios con más de 250,000 habitantes.	Largo	Departamento	$ 26.000.000	

Programa 4.3 **Preparación para la respuesta en escenarios de riesgo regionales**

No.	Nombre del proyecto	Plazo	Origen de reporte	Recursos	Descripciones adicionales
4.3.1	Formulación e implementación de protocolos nacionales para la respuesta frente a temporadas de fenómenos climáticos	Mediano	Departamento	$ 210.000.000	
4.3.2	Elaboración y actualización de protocolos nacionales para la respuesta por fenómenos volcánicos.	Mediano	Departamento	$ 0	Cuenta con protocolo de respuesta.

Objetivo 5 Fortalecer la gobernanza, la educación y comunicación social en la gestion del riesgo con enfoque diferencial, de genero y diversidad cultural

Estrategia **Sociedad informada y consciente en gestión del riesgo de desastres**

Programa 5.3 **Participación ciudadana para la gestión del riesgo de desastres**

No.	Nombre del proyecto	Plazo	Origen de reporte	Recursos	Descripciones adicionales
5.3.4	Implementación de rutas de evacuación dirigidas a población en condición de discapacidad	Largo	Municipio(s)	$ 6.000.000	Córdoba y Pijao
5.3.6	Estrategia de participación social para la prevención de incendios forestales	Mediano	Municipio(s)	$ 19.217.000	Buenavista y Córdoba

Otras Acciones

Proceso	Descripción General	Origen del reporte	Recursos
CONOCIMIENTO	Seminario Volcán Cerro Machin	Armenia	$ 40.000.000
	Personal técnico para estudios de suelo, geotecnico, diseños estructurales.	Armenia	$ 450.000.000
REDUCCIÓN	Cerramiento carcavas Municipio de Pijao	Departamento	$ 15.000.000
	Realización de Simulacros	Córdoba	$ 1.100.000
MANEJO	Suministro de combustible para emergencias y otros	Departamento	$ 15.000.000
	Centro Regulador de Ambulancias	Armenia	$ 82.000.000
	Reubicaciones temporales	Génova	$ 663.000

CONSOLIDADO PROYECTOS E INVERSIONES EJECUTADAS DEPARTAMENTO DE QUINDIO

PNGRD	PROYECTOS	INVERSIONES
Objetivo 1	4	$ 500.000.000
Objetivo 2	5	$ 2.504.249.371
Objetivo 3	2	$ 1.732.136.898
Objetivo 4	8	$ 617.380.000
Objetivo 5	2	$ 25.217.000
TOTALES	21	$ 5.378.983.269

INVERSIONES

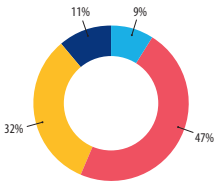

PROYECTOS

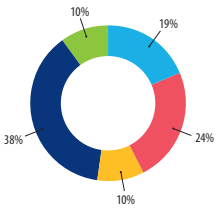



DEPARTAMENTO DE RISARALDA

MUNICIPIOS REPORTADOS

Balboa
Belén de Umbría
Guática
La celia
La virginia
Marsella
Mistrató
• **Pereira**
Pueblo Rico
Quinchía
Santa Rosa de Cabal
Santuario

TOTAL	MUNICIPIOS 14	REPORTES 12

Objetivo 1 Mejorar el conocimiento del riesgo en el territorio nacional

Estrategia Gestión de la Información en el conocimiento del riesgo para los procesos de reducción del riesgo y manejo de desastres

Programa 1.1 Conocimiento del Riesgo de Desastres por fenómeno de origen Natural

No.	Nombre del proyecto	Plazo	Origen de reporte	Recursos	Descripciones adicionales
1.1.1	Estudios de Microzonificación Sísmica en ciudades	Largo	Municipio(s)	$ 0	Cuentan con estudios: Santa Rosa de Cabal 13 de Octubre de 1999 y Santuario del 1 de Julio de 2014
			Pereira	$ 25.000.000	Cuenta con estudio del 28 de febrero del 2000 y se encuentra en actualización

Programa 1.2 Conocimiento del Riesgo de Desastres por fenómeno de origen Socio-Natural

No.	Nombre del proyecto	Plazo	Origen de reporte	Recursos	Descripciones adicionales
1.2.4	Instalación de sistemas de alertas tempranas por eventos hidrológicos extremos.	Corto Mediano	Departamento	$ 0	4 SAT
				$ 125.000.000	Localizados sobre los ríos Otún y Consota.

Programa 1.3 Conocimiento del riesgo de desastres oir Fenómeno de origen Tecnológico

No.	Nombre del proyecto	Plazo	Origen de reporte	Recursos	Descripciones adicionales
1.3.3	Caracterización municipal de escenarios de riesgo tecnológico	Mediano	Pereira	$ 10.000.000	Tiene incorporado el riesgo tecnológico en su PMGRD

Programa 1.4 Conocimiento del riesgo de desastres por fenómenos de origen Biosanitarios

No.	Nombre del proyecto	Plazo	Origen de reporte	Recursos	Descripciones adicionales
1.4.1	Diagnóstico de las redes de acueducto y alcantarillado frente a la gestión del riesgo.	Mediano	Departamento	$ 0	12 Municipios cuentan con el Diagnóstico.
1.4.2	Realizar estudios de riesgo para los sistemas de abastecimiento de agua potable	Largo	Departamento	$ 0	12 Municipios cuentan con los estudios de riesgo.

Estrategia Desarrollo de la Investigación orientada a la gestión del riesgo de desastres

Programa 1.7 Investigación básica y aplicada para el desarrollo, fomento e innovación en los procesos de conocimiento del riesgo, reducción del riesgo y manejo de desastres

No.	Nombre del proyecto	Plazo	Origen de reporte	Recursos	Descripciones adicionales
1.7.2	Estudios de riesgo de desastres requeridos en la formulación de los Esquemas de Ordenamiento Territorial.	Corto Mediano	Municipio(s)	$ 100.000.000	La Celia, Marsella, Quinchia, Belén de Umbría y Santa Rosa de Cabal.
			Pereira	$ 90.000.000	Estudios sobre Avenida Torrencial, Inundación y Movimiento en masa.
1.7.4	Análisis de riesgo en entidades prestadoras de servicios públicos	Mediano	Departamento	$ 0	12 Municipios cuentan con el análisis de riesgo

Objetivo 2 Reducir la construcción de nuevas condiciones de riesgo en el desarrollo territorial, sectorial y ambiental sostenible

Estrategia Gestión del Riesgo de Desastres y Medidas de Adaptación al Cambio Climático en los Instrumentos de Planificación del Desarrollo y del Ordenamiento del Territorio

Programa 2.1 Reducción del Riesgo de Desastres en la Planificación y Gestión del Desarrollo Territorial

No.	Nombre del proyecto	Plazo	Origen de reporte	Recursos	Descripciones adicionales
2.1.1	Reducción de riesgo de desastres a través de planes de desarrollo municipales	Mediano	Departamento	$ 400.000.000	
			Municipio(s)	$ 957.506.250	Belen de Umbría, Mistrató, Pueblo Rico y Quinchia no reportaron presupuesto en el Plan de Desarrollo Municipal.
			Pereira	$ 1.452.500.000	
2.1.5	Seguimiento y control a suelos de protección.	Corto	Municipio(s)	$ 41.897.500	La Virginia, Marsella , Mistrató y Santuario cuentan con acciones para control y seguimiento para minimizar la ocupación por desarrollo urbanístico y/o asentamientos humanos en suelos de protección.
			Pereira	$ 225.246.000	Pereira ha entregado a la CAR predios declarados como suelos de protección por ser zonas de riesgo no mitigable, al igual que los municipios de: Balboa, Guatica, La Virginia, Marsella y Santa Rosa de Cabal.

No.	Nombre del proyecto	Plazo	Origen de reporte	Recursos	Descripciones adicionales
2.1.7	Ajuste y actualización del Plan Municipal y Departamental de Gestión del Riesgo de Desastres.	Mediano	Departamento	$ 400.000.000	Actualización del Decreto 786 de 2012
			Municipio(s)	$ 18.650.000	Marsella y Santuario estan formulando su PMGRD
			Pereira	$ 225.246.000	Formulacion del PMGRD
2.1.8	Mecanismo para el seguimiento a la localización y construcción seguras.	Corto	Municipio(s)	$ 253.125.500	Belen de Umbría, La Celia, La Virginia, Marsella, Mistrató, Santa Rosa de Cabal y Santuario.
			Pereira	$ 70.425.000	
2.1.14	Incorporación de la gestión del riesgo en la planificación territorial.	Corto Mediano Largo	Municipio(s)	$ 2.047.845.571	Solo Pueblo Rico y Quinchia el POMCA de incidencia no genera insumos para la elaboración de los estudios de riesgo
			Pereira	$ 1.455.020.000	El POMCA de incidencia genera insumos para la elaboración de los estudios de riesgo

Objetivo 3 — Reducir las condiciones existentes de riesgo de desastres

Estrategia: Reducción del Riesgo Sectorial y Territorial

Programa 3.3: Intervenciones para la reducción del riesgo de desastres por fenómenos de origen socio-natural

No.	Nombre del proyecto	Plazo	Origen de reporte	Recursos	Descripciones adicionales
3.3.1	Obras de mitigación frente a amenazas producidas por fenómenos como movimientos en masa, avenidas torrenciales e inundaciones.	Largo	Municipio(s)	$ 87.344.849.593	Los 11 Municipios mostraton presupuestos para obras.
			Pereira	$ 7.512.840.000	Obras de estabilización, Obras de contención, Construcción, mantenimiento y/o rehabilitación vial, Construcción y mejoras de viviendas y/o equipamiento colectivo
3.3.6	Procedimientos de prevención y control de incendios de la cobertura vegetal	Corto	Municipio(s)	$ 163.888.000	Balboa, Belén de Umbría, La Virginia, Mistrató y Santuario
			Pereira	$ 74.500.000	

Objetivo 4 — Garantizar un oportuno, eficaz y adecuado manejo de desastres

Estrategia: Preparación para la respuesta a Emergencias

Programa 4.2: Preparación en los niveles territoriales para la respuesta a emergencias

No.	Nombre del proyecto	Plazo	Origen de reporte	Recursos	Descripciones adicionales
4.2.1	Implementación de estrategias de respuesta a nivel territorial.	Corto	Departamento	$ 36.000.000	Actualización del Decreto 786 de 2012
			Municipio(s)	$ 906.250	La Celia esta formulando la EMRE
			Pereira	$ 240.600.000	Formulación de la EMRE

No.	Nombre del proyecto	Plazo	Origen de reporte	Recursos	Descripciones adicionales
4.2.2	Asistencia técnica a entidades territoriales en el proceso de manejo de desastres.	Corto	Departamento	$ 36.000.000	
			Municipio(s)	$ 281.600.000	Balboa, Marsella y Santa Rosa de Cabal
			Pereira	$ 124.200.000	
4.2.5	Centros de reserva departamentales y municipios con más de 250,000 habitantes.	Largo	Departamento	$ 200.000.000	

Programa 4.3 Preparación para la respuesta en escenarios de riesgo regionales

No.	Nombre del proyecto	Plazo	Origen de reporte	Recursos	Descripciones adicionales
4.3.2	Elaboración y actualización de protocolos nacionales para la respuesta por fenómenos volcánicos.	Mediano	Departamento	$ 10.000.000	Existe un protocolo de respuesta

Objetivo 5 Fortalecer la gobernanza, la educación y comunicación social en la gestion del riesgo con enfoque diferencial, de genero y diversidad cultural

Estrategia Sociedad informada y consciente en gestión del riesgo de desastres

Programa 5.3 Participación ciudadana para la gestión del riesgo de desastres

No.	Nombre del proyecto	Plazo	Origen de reporte	Recursos	Descripciones adicionales
5.3.4	Implementación de rutas de evacuación dirigidas a población en condición de discapacidad	Largo	Municipio(s)	$ 40.000.000	Marsella
			Pereira	$ 60.000.000	
5.3.6	Estrategia de participación social para la prevención de incendios forestales	Mediano	Municipio(s)	$ 8.000.000	Balboa y Santuario
			Pereira	$ 54.200.000	

Otras Acciones

Proceso	Descripción General	Origen del reporte	Recursos
CONOCIMIENTO	Capacitaciones a la comunidad en Conocimiento del Riesgo	Balboba	$ 5.000.000
	Registro Fotográfico de los escenarios de riesgo.	Santuario	$ 900.000
	Inventario y Monitoreo de Laderas y Taludes inestables. Y SAT tramo de la Quebrada La Dulcera	Pereira	$ 131.526.000
REDUCCIÓN	Asitencia técnica a Planes Escolares, Comunitarios y Empresariales de GRD	Pereira	$ 43.220.000
	Fortalecimiento de PRAES a traves de Planes Escolares de GRD	Santa Rosa de Cabal	$ 15.500.000
MANEJO	Compra de implementos y atención de emergencias	Balboba	$ 8.600.000
	Red de telecomunicaciones	Pereira	$ 64.200.000

CONSOLIDADO PROYECTOS E INVERSIONES EJECUTADAS DEPARTAMENTO DE RISARALDA

PNGRD	PROYECTOS	INVERSIONES
Objetivo 1	7	$ 487.426.000
Objetivo 2	5	$ 3.521.070.250
Objetivo 3	2	$ 113.839.937.593
Objetivo 4	4	$ 992.106.250
Objetivo 5	2	$ 162.200.000
TOTALES	20	$ 119.002.740.093

INVERSIONES

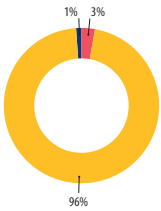

PROYECTOS

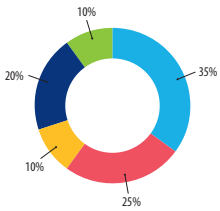



DEPARTAMENTO DE SANTANDER

MUNICIPIOS REPORTADOS

- Aguada
- Barbosa
- Barichara
- Barrancabermeja
- Betulia
- Bolívar
- **Bucaramanga**
- Cabrera
- California
- Capitanejo
- Carcasí
- Cepitá
- Cerrito
- Charalá
- Charta
- Chima
- Chipatá
- Concepción
- Confines
- Coromoro
- El Carmen de Chucurí
- El Guacamayo
- El Playón
- Encino
- Enciso
- Florián
- Floridablanca
- Gambita
- Girón
- Guaca
- Guapotá
- Guavatá
- Hato
- La belleza
- Landázuri
- Los santos
- Macaravita
- Málaga
- Matanza
- Mogotes
- Molagavita
- Ocamonte
- Palmar
- Palmas del Socorro
- Pinchote
- Puente Nacional
- Puerto Parra
- Puerto Wilches
- Rionegro
- Sabana de Torres
- San Andrés
- San Benito
- San Gil
- San Joaquín
- San José de Miranda
- San Miguel
- San Vicente de Chucurí
- Santa Bárbara
- Santa Helena del Opón
- Simacota
- Socorro
- Suaita
- Sucre
- Suratá
- Tona
- Valle de San José
- Vélez
- Vetas
- Villanueva
- Zapatoca

TOTAL	MUNICIPIOS	REPORTES
	87	70

Objetivo 1 — Mejorar el conocimiento del riesgo en el territorio nacional

Estrategia: Gestión de la Información en el conocimiento del riesgo para los procesos de reducción del riesgo y manejo de desastres

Programa 1.1: Conocimiento del Riesgo de Desastres por fenómeno de origen Natural

No.	Nombre del proyecto	Plazo	Origen de reporte	Recursos	Descripciones adicionales
1.1.1	Estudios de Microzonificación Sísmica en ciudades	Largo	Municipio(s)	$ 532.000.000	Floridablanca (con estudio del 16 de Marzo de 2016) y Molagavita realizaron inversiones. Betulia cuenta con estudio del 6 de Diciembre de 2017 y Santa Helena del Opón del 30 de Diciembre de 2016

Programa 1.2: Conocimiento del Riesgo de Desastres por fenómeno de origen Socio-Natural

No.	Nombre del proyecto	Plazo	Origen de reporte	Recursos	Descripciones adicionales
1.2.4	Instalación de sistemas de alertas tempranas por eventos hidrológicos extremos.	Corto	Departamento	$ 15.000.000	San Vicente de Chucurí
		Mediano	Municipio(s)	$ 132.000.000	Floridablanca, Molagavita, Santa Bárbara y Toná

Programa 1.3: Conocimiento del riesgo de desastres oir Fenómeno de origen Tecnológico

No.	Nombre del proyecto	Plazo	Origen de reporte	Recursos	Descripciones adicionales
1.3.3	Caracterización municipal de escenarios de riesgo tecnológico	Mediano	Municipio(s)	$ 60.000.000	Barrancabermeja y Floridablanca han incorporado el riesgo tecnológico en sus PMGRD

Programa 1.4 Conocimiento del riesgo de desastres por fenómenos de origen Biosanitarios

No.	Nombre del proyecto	Plazo	Origen de reporte	Recursos	Descripciones adicionales
1.4.1	Diagnóstico de las redes de acueducto y alcantarillado frente a la gestión del riesgo.	Mediano	Departamento	$ 44.348.028	Lebrija

Estrategia Desarrollo de la Investigación orientada a la gestión del riesgo de desastres

Programa 1.7 Investigación básica y aplicada para el desarrollo, fomento e innovación en los procesos de conocimiento del riesgo, reducción del riesgo y manejo de desastres

No.	Nombre del proyecto	Plazo	Origen de reporte	Recursos	Descripciones adicionales
1.7.2	Estudios de riesgo de desastres requeridos en la formulación de los Esquemas de Ordenamiento Territorial.	Corto Mediano	Municipio(s)	$ 2.777.300.000	Barrancabermeja, Chipatá, Floridablanca, La Belleza, Molagavita, Ocamonte, Palmas del Socorro, Valle de San José y Vélez
			Bucaramanga	$ 1.500.000.000	
1.7.4	Análisis de riesgo en entidades prestadoras de servicios públicos	Mediano	Departamento	$ 150.000.000	En 3 Municipios del Area Metropolitana

Objetivo 2 Reducir la construcción de nuevas condiciones de riesgo en el desarrollo territorial, sectorial y ambiental sostenible

Estrategia Gestión del Riesgo de Desastres y Medidas de Adaptación al Cambio Climático en los Instrumentos de Planificación del Desarrollo y del Ordenamiento del Territorio

Programa 2.1 Reducción del Riesgo de Desastres en la Planificación y Gestión del Desarrollo Territorial

No.	Nombre del proyecto	Plazo	Origen de reporte	Recursos	Descripciones adicionales
2.1.1	Reducción de riesgo de desastres a través de planes de desarrollo municipales	Mediano	Departamento	$ 1.186.000.000	
			Municipio(s)	$ 6.706.033.017	Barbosa, Barichara, Barrancabermeja, Betulia, carcasí, Cerrito, Chipatá, Confines, El Playón, Florián, Floridablanca, Gambita, Girón, Guaca, La Belleza, Los Santos, Mogotes, Palmar, Palmas de Socorro, Puente Nacional, Puerto Parra, Saban de Torres, San Andrés, San Gil, San José de Miranda, San Vicente de Chucurí, Santa Bárbara, Socorro, Suratá, Toná, Vélez, Vetas y Villanueva
2.1.5	Seguimiento y control a suelos de protección.	Corto	Municipios	$ 214.800.000	Cerrito, Confines y Foridablanca realizan acciones de control y seguimiento para minimizar la ocupación por desarrollo urbanístico y/o asentamientos humanos en suelos de protección
2.1.7	Ajuste y actualización del Plan Municipal y Departamental de Gestión del Riesgo de Desastres.	Mediano	Departamento	$ 1.186.000.000	
			Municipio(s)	$ 48.500.000	Barrancabermeja, Floridablanca, Mogotes, Palmar, Pinchote, Puerto Wilches, Simacota, Socorro y Toná actualización de los PMGRD

No.	Nombre del proyecto	Plazo	Origen de reporte	Recursos	Descripciones adicionales
2.1.8	Mecanismo para el seguimiento a la localización y construcción seguras.	Corto	Municipio(s)	$ 735.824.000	Barrancabermeja, Capitanejo, Cerrito, Chipatá, Floridablanca,La Belleza, San Gil, Vélez y Vetas
2.1.14	Incorporación de la gestión del riesgo en la planificación territorial.	Corto Mediano Largo	Municipios	$ 0	Barichara, Barrancabermeja, Betulia, Charalá, Charta, Chima, Confines, El Playón, Enciso, Floridablanca, La Belleza, Landázuri, Los Santos, Matanza, Ocamonte, Puerto Parra, Puerto Wilches, Sabana de Torres, San Benito, San José de Miranda, Santa Bárbara, Santa Helena de Opón, Toná y Vetas el POMCA formulado con incidencia en el municipio, genera insumos para la elaboración de los estudios de riesgo

Objetivo 3 Reducir las condiciones existentes de riesgo de desastres

Estrategia Reducción del Riesgo Sectorial y Territorial

Programa 3.3 Intervenciones para la reducción del riesgo de desastres por fenómenos de origen socio-natural

No.	Nombre del proyecto	Plazo	Origen de reporte	Recursos	Descripciones adicionales
3.3.1	Obras de mitigación frente a amenazas producidas por fenómenos como movimientos en masa, avenidas torrenciales e inundaciones.	Largo	Departamento	$ 3.923.890.941	Obras de estabilización
			Municipio(s)	$ 9.630.971.901	Barichara, Barrancabermeja, Bolívar, Cabrera, Carcasí, Cerrito, Chima, Chipatá, Enciso, Floridablanca, Gambita, Girón, Guaca, Guapotá, La Belleza, Málaga, Mogotes, Palmar, Palmas del Socorro, Pinchote, Puente Nacional, Puerto Wilches, Rionegro, Sabana de Torres, San Andrés, San Gil, San José de Miranda, San Miguel, San Vicente de Chucurí, Santa Bárbara, Santa Helena del Opón, Simacota, Suratá, Toná, Valle de San José, Vélez, Vetas y Zapatoca
			Bucaramanga	$ 10.000.000.000	Obras de estabilización, Obras de contención
3.3.6	Procedimientos de prevención y control de incendios de la cobertura vegetal	Corto	Municipio(s)	$ 4.520.750.552	Barichara, Barrancabermeja, Betulia, Carcasí, Cerrito, Chima, Chipatá, El Carmen de Chucurí, Floridablanca, Girón, Macaravita, Málaga, Palmar, Palmas del Socorro, Puerto Parra, Puerto Wilches, San José de Miranda, San Vicente de Chucirí, Santa Bárbara, Santa Helena de Opón, Vélez y Villanueva.
			Bucaramanga	$ 500.000.000	

Objetivo 4 Garantizar un oportuno, eficaz y adecuado manejo de desastres

Estrategia Preparación para la respuesta a Emergencias

Programa 4.1 Preparación en los niveles territoriales para la respuesta a emergencias

No.	Nombre del proyecto	Plazo	Origen de reporte	Recursos	Descripciones adicionales
4.1.6	Salas de crisis territoriales.	Corto	Departamento	$ 200.000.000	

Programa 4.2 Preparación en los niveles territoriales para la respuesta a emergencias

No.	Nombre del proyecto	Plazo	Origen de reporte	Recursos	Descripciones adicionales
4.2.1	Implementación de estrategias de respuesta a nivel territorial.	Corto	Departamento	$ 8.000.000	Actualización del Decreto 161 de 2016
			Municipio(s)	$ 198.600.000	Barrancabermeja, Betulia, Carcasí, Floridablanca, Pinchote y Toná esta actualizando o formulando sus EMRE
4.2.2	Asistencia técnica a entidades territoriales en el proceso de manejo de desastres.	Corto	Departamento	$ 30.000.000	
			Municipio(s)	$ 1.629.203.476	Barichara, Barrancabermeja, Betulia, Carcasí, El Playón, Enciso, Floridablanca, Gambita, Palmar, Puerto Wilches, San José de Miranda, San Vicente de Chucurí, Simacota, Suratá y Vélez.
			Bucaramanga	$ 300.000.000	
4.2.3	Implementación de sistemas de alerta a nivel regional y local.	Mediano	Departamento	$ 2.320.000.000	
4.2.5	Centros de reserva departamentales y municipios con más de 250,000 habitantes.	Largo	Departamento	$ 706.540.000	

Programa 4.3 Preparación para la respuesta en escenarios de riesgo regionales

No.	Nombre del proyecto	Plazo	Origen de reporte	Recursos	Descripciones adicionales
4.3.1	Formulación e implementación de protocolos nacionales para la respuesta frente a temporadas de fenómenos climáticos	Mediano	Departamento	$ 8.000.000	

Objetivo 5 — Fortalecer la gobernanza, la educación y comunicación social en la gestion del riesgo con enfoque diferencial, de genero y diversidad cultural

Estrategia: Sociedad informada y consciente en gestión del riesgo de desastres

Programa 5.3: Participación ciudadana para la gestión del riesgo de desastres

No.	Nombre del proyecto	Plazo	Origen de reporte	Recursos	Descripciones adicionales
5.3.4	Implementación de rutas de evacuación dirigidas a población en condición de discapacidad	Largo	Municipio(s)	$ 359.500.000	Enciso, Floridablanca, San Gil y Villanueva
5.3.6	Estrategia de participación social para la prevención de incendios forestales	Mediano	Municipio(s)	$ 480.459.042	Barichara, Betulia, Carcasí, Cerrito, Chima, Coromoro, Floridablanca, Girón, Guapotá, Palmar, Palmas del Socorro, Puerto Wilches, San Jose de Miranda, Santa Bárbara, Villanueva.

Otras Acciones

Proceso	Descripción General	Origen del reporte	Recursos
CONOCIMIENTO	Estudios AVR en el municipio de La Belleza	Departamento	$ 451.000.000
	LA Inclusión en el SIG Municipal de todos los estudios de Riesgo realizado por todas las entidades del Sistema Municipal de Riesgo	Bucaramanga	$ 1.200.000.000
REDUCCIÓN	Actualizacion de planes comunitarios y capacitaciones	Toná	$ 20.000.000

CONSOLIDADO PROYECTOS E INVERSIONES EJECUTADAS DEPARTAMENTO DE SANTANDER

PNGRD	PROYECTOS	INVERSIONES
Objetivo 1	6	$ 7.378.648.028
Objetivo 2	5	$ 14.598.798.967
Objetivo 3	2	$ 46.808.092.638
Objetivo 4	6	$ 5.400.343.476
Objetivo 5	2	$ 839.959.042
TOTALES	21	$ 75.025.842.151

INVERSIONES

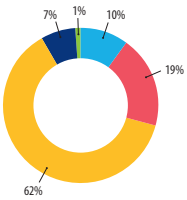

PROYECTOS

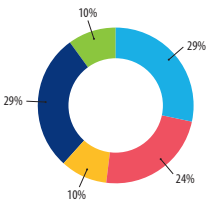



DEPARTAMENTO
DE SUCRE

MUNICIPIOS REPORTADOS

- Buenavista
- Caimito
- Chalán
- Coloso
- Corozal
- Coveñas
- Guaranda
- Los Palmitos
- Majagual
- Ovejas
- San Benito Abad
- San Juan de Betulia
- San luis de Sincé
- San Onofre
- San Pedro
- Santiago de Tolú
- **Sincelejo**
- Sucre

TOTAL	MUNICIPIOS	REPORTES
	26	18

Objetivo 1 Mejorar el conocimiento del riesgo en el territorio nacional

Estrategia Gestión de la Información en el conocimiento del riesgo para los procesos de reducción del riesgo y manejo de desastres

Programa 1.1 Conocimiento del Riesgo de Desastres por fenómeno de origen Natural

No.	Nombre del proyecto	Plazo	Origen de reporte	Recursos	Descripciones adicionales
1.1.1	Estudios de Microzonificación Sísmica en ciudades	Largo	Municipio(s)	$ 0	Ovejas cuenta con un estudio del 30 de Octubre de 2004

Programa 1.2 Conocimiento del Riesgo de Desastres por fenómeno de origen Socio-Natural

No.	Nombre del proyecto	Plazo	Origen de reporte	Recursos	Descripciones adicionales
1.2.4	Instalación de sistemas de alertas tempranas por eventos hidrológicos extremos.	Corto Mediano	Departamento	$ 0	2 SAT en San Bernito Abad y San Marcos
			Municipio(s)	$ 305.170.000	Granada, Los Palmitos y Majagual.
1.2.10	Estudios de riesgo por erosión costera en puntos críticos		Municipio(s)	$ 0	Majagual cuenta con un estudio del 15 de Marzo de 2016

Programa 1.3 Conocimiento del riesgo de desastres oir Fenómeno de origen Tecnológico

No.	Nombre del proyecto	Plazo	Origen de reporte	Recursos	Descripciones adicionales
1.3.3	Caracterización municipal de escenarios de riesgo tecnológico	Mediano	Municipio(s)	$ 66.300.000	San Juan de Betulia tiene incorporado el riesgo tecnológico en el PMGRD

Estrategia Desarrollo de la Investigación orientada a la gestión del riesgo de desastres

Programa 1.7 Investigación básica y aplicada para el desarrollo, fomento e innovación en los procesos de conocimiento del riesgo, reducción del riesgo y manejo de desastres

No.	Nombre del proyecto	Plazo	Origen de reporte	Recursos	Descripciones adicionales
1.7.2	Estudios de riesgo de desastres requeridos en la formulación de los Esquemas de Ordenamiento Territorial.	Corto Mediano	Municipio(s)	$ 289.633.234	Coloso, Los Palmitos, San Onofre y Sucre cuentan con estudios de riesgo para inundación en su mayoría.
			Sincelejo	$ 50.000.000	Estudio de inundación

Objetivo 2 Reducir la construcción de nuevas condiciones de riesgo en el desarrollo territorial, sectorial y ambiental sostenible

Estrategia Gestión del Riesgo de Desastres y Medidas de Adaptación al Cambio Climático en los Instrumentos de Planificación del Desarrollo y del Ordenamiento del Territorio

Programa 2.1 Reducción del Riesgo de Desastres en la Planificación y Gestión del Desarrollo Territorial

No.	Nombre del proyecto	Plazo	Origen de reporte	Recursos	Descripciones adicionales
2.1.1	Reducción de riesgo de desastres a través de planes de desarrollo municipales	Mediano	Departamento	$ 300.000.000	
			Municipio(s)	$ 982.171.580	Chalán, Corozal, Coveñas, Guaranda, Los Palmitos, Majagual, San Juan de Betulia, San Onofre y San Pedro con recursos para GRD en los Planes de Desarrollo.
			Sincelejo	$ 50.000.000	
2.1.5	Seguimiento y control a suelos de protección.	Corto	Municipio(s)	$ 200.000.000	Majagual con acciones de control y seguimiento para minimizar la ocupación por desarrollo urbanístico y/o asentamientos humanos en suelos de protección. Coloso, corozal, Coveñas, Guaranda y Majagual han entregado a la CAR predios declarados como suelos de protección por ser zonas de riesgo no mitigable
2.1.7	Ajuste y actualización del Plan Municipal y Departamental de Gestión del Riesgo de Desastres.	Mediano	Departamento	$ 40.000.000	Actualización del PDGRD
			Municipio(s)	$ 202.050.000	Chalán, Corozal, Coveñas, Los Palmitos, Majagual, San Juan de Betulia, San Onofre y San Pedro estan formulando o actualizando los PMGRD.
2.1.14	Incorporación de la gestión del riesgo en la planificación territorial.	Corto Mediano Largo	Municipios	$ 0	Corozal, Los Palmitos, Majagual, San Luis de Sincé, Santiago de Tolú y Sucre en el POMCA de incidencia no genera insumos para la elaboración de los estudios de riesgo

Objetivo 3 Reducir las condiciones existentes de riesgo de desastres

Estrategia Reducción del Riesgo Sectorial y Territorial

Programa 3.3 Intervenciones para la reducción del riesgo de desastres por fenómenos de origen socio-natural

No.	Nombre del proyecto	Plazo	Origen de reporte	Recursos	Descripciones adicionales
3.3.1	Obras de mitigación frente a amenazas producidas por fenómenos como movimientos en masa, avenidas torrenciales e inundaciones.	Largo	Departamento	$ 600.000.000	Obras de estabilización
			Municipio(s)	$ 3.731.133.808	Buenavista, Caimito, Corozal, Guaranda, Los Palmitos, Majagual, San Benito Abad, San Juan de Betulia, San edro y Sucre
			Sincelejo	$ 220.000.000	Obras de estabilización y limpieza de arroyos.
3.3.6	Procedimientos de prevención y control de incendios de la cobertura vegetal	Corto	Municipio(s)	$ 396.000.000	Corozal, Coveñas, Los Palmitos, Majagual y San Luis de Sincé
			Sincelejo	$ 50.000.000	

Objetivo 4 Garantizar un oportuno, eficaz y adecuado manejo de desastres

Estrategia Preparación para la respuesta a Emergencias

Programa 4.2 Preparación en los niveles territoriales para la respuesta a emergencias

No.	Nombre del proyecto	Plazo	Origen de reporte	Recursos	Descripciones adicionales
4.2.1	Implementación de estrategias de respuesta a nivel territorial.	Corto	Departamento	$ 40.000.000	
			Municipio(s)	$ 97.580.000	Chalán, Los Palmitos, Majagual, San Juan de Betulia y San Pedro estan Formulando o Actualizando la EMRE
			Sincelejo	$ 50.000.000	
4.2.2	Asistencia técnica a entidades territoriales en el proceso de manejo de desastres.	Corto	Departamento	$ 60.000.000	
			Municipio(s)	$ 141.000.000	Los Palmitos, Majagual y San Pedro
4.2.3	Implementación de sistemas de alerta a nivel regional y local.	Mediano	Departamento	$ 250.000.000	3 SAT para inundación

Programa 4.3 Preparación para la respuesta en escenarios de riesgo regionales

No.	Nombre del proyecto	Plazo	Origen de reporte	Recursos	Descripciones adicionales
4.3.1	Formulación e implementación de protocolos nacionales para la respuesta frente a temporadas de fenómenos climáticos	Mediano	Departamento	$ 300.000.000	

No.	Nombre del proyecto	Plazo	Origen de reporte	Recursos	Descripciones adicionales
4.3.4	Elaboración y actualización de protocolos nacionales de respuesta frente a huracanes en el caribe.	Corto	Departamento	$ 180.000.000	Cuenta con protocolo de respuesta.

Objetivo 5 — Fortalecer la gobernanza, la educación y comunicación social en la gestion del riesgo con enfoque diferencial, de genero y diversidad cultural

Estrategia: Sociedad informada y consciente en gestión del riesgo de desastres

Programa 5.3: Participación ciudadana para la gestión del riesgo de desastres

No.	Nombre del proyecto	Plazo	Origen de reporte	Recursos	Descripciones adicionales
5.3.4	Implementación de rutas de evacuación dirigidas a población en condición de discapacidad	Largo	Municipio(s)	$ 10.000.000	Majagual
5.3.6	Estrategia de participación social para la prevención de incendios forestales	Mediano	Municipio(s)	$ 77.000.000	Los Palmitos

Otras Acciones

Proceso	Descripción General	Origen del reporte	Recursos
CONOCIMIENTO	Capacitacion a comunidades en zonas de alto riesgo	Corozal	$ 15.000.000

CONSOLIDADO PROYECTOS E INVERSIONES EJECUTADAS DEPARTAMENTO DE SUCRE

PNGRD	PROYECTOS	INVERSIONES
Objetivo 1	5	$ 726.103.234
Objetivo 2	4	$ 2.124.221.580
Objetivo 3	2	$ 4.997.133.808
Objetivo 4	5	$ 1.118.580.000
Objetivo 5	2	$ 87.000.000
TOTALES	18	$ 9.053.038.622

INVERSIONES

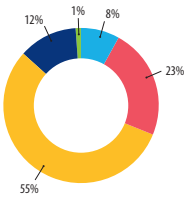

PROYECTOS

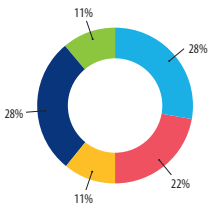



DEPARTAMENTO DE TOLIMA

MUNICIPIOS REPORTADOS

Alpujarra	Herveo	Purificación
Ambalema	Honda	Rioblanco
Anzoátegui	**Ibagué**	Roncesvalles
Armero	Icononzo	San Antonio
Ataco	Lérida	San Sebastián de Mariquita
Cajamarca	Líbano	Santa Isabel
Coello	Melgar	Suárez
Coyaima	Murillo	Valle de San Juan
Cunday	Natagaima	Venadillo
Dolores	Ortega	Villa Rica
Espinal	Palocabildo	Villahermosa
Falan	Planadas	
Guamo	Prado	

TOTAL	MUNICIPIOS	REPORTES
	47	37

Objetivo 1 Mejorar el conocimiento del riesgo en el territorio nacional

Estrategia Gestión de la Información en el conocimiento del riesgo para los procesos de reducción del riesgo y manejo de desastres

Programa 1.2 Conocimiento del Riesgo de Desastres por fenómeno de origen Socio-Natural

No.	Nombre del proyecto	Plazo	Origen de reporte	Recursos	Descripciones adicionales
1.2.4	Instalación de sistemas de alertas tempranas por eventos hidrológicos extremos.	Corto Mediano	Departamento	$ 28.000.000	Cajamarca
			Municipio(s)	$ 70.000.000	Ataco, Palocabildo, San Sebastián de Mariquita y Valle de San Juan
			Ibagué	$ 13.000.000	

Programa 1.3 Conocimiento del riesgo de desastres oir Fenómeno de origen Tecnológico

No.	Nombre del proyecto	Plazo	Origen de reporte	Recursos	Descripciones adicionales
1.3.3	Caracterización municipal de escenarios de riesgo tecnológico	Mediano	Municipio(s)	$ 13.400.000	Coyaima, Guamo y Palocabildo tiene incorporado el riesgo tecnológico en su PMGRD
			Ibagué	$ 50.700.000	Tiene incorporado el riesgo tecnológico en su PMGRD

Estrategia Desarrollo de la Investigación orientada a la gestión del riesgo de desastres

Programa 1.7 Investigación básica y aplicada para el desarrollo, fomento e innovación en los procesos de conocimiento del riesgo, reducción del riesgo y manejo de desastres

No.	Nombre del proyecto	Plazo	Origen de reporte	Recursos	Descripciones adicionales
1.7.2	Estudios de riesgo de desastres requeridos en la formulación de los Esquemas de Ordenamiento Territorial.	Corto Mediano	Municipios	$ 17.400.000	Coello, Guamo y Palocabildo se encuentran desarrollando los estudios

No.	Nombre del proyecto	Plazo	Origen de reporte	Recursos	Descripciones adicionales
1.7.2	Estudios de riesgo de desastres requeridos en la formulación de los Esquemas de Ordenamiento Territorial.	Mediano	Departamento	$ 0	En 7 Municipios

Objetivo 2 Reducir la construcción de nuevas condiciones de riesgo en el desarrollo territorial, sectorial y ambiental sostenible

Estrategia Gestión del Riesgo de Desastres y Medidas de Adaptación al Cambio Climático en los Instrumentos de Planificación del Desarrollo y del Ordenamiento del Territorio

Programa 2.1 Reducción del Riesgo de Desastres en la Planificación y Gestión del Desarrollo Territorial

No.	Nombre del proyecto	Plazo	Origen de reporte	Recursos	Descripciones adicionales
2.1.1	Reducción de riesgo de desastres a través de planes de desarrollo municipales	Mediano	Departamento	$ 1.029.069.043	
			Municipio(s)	$ 1.012.457.093	Ambalema, Anzoátegui, Ataco, Cajamarca, Coello, Guamo, Herveo, Honda, Icononzo, Lérida, Melgar, Murillo, Natagaima, Ortega, Palocabildo, Planadas, Prado, Purificación, San Antonio, San Sebastián de Mariquita, Valle de San Juan, Venadillo, Villa Rica y Villahermosa
			Ibagué	$ 194.521.000	
2.1.5	Seguimiento y control a suelos de protección.	Corto	Municipio(s)	$ 15.000.000	Icononzo y Palocabildo realizan acciones de control y seguimiento para minimizar la ocupación por desarrollo urbanístico y/o asentamientos humanos en suelos de protección. Coello, Coyaima, Falan, San Sebastián de Mariquita y Santa Isabel han entregado predios a la CAR declarados como suelos de protección por ser zonas de riesgo no mitigable
2.1.7	Ajuste y actualización del Plan Municipal y Departamental de Gestión del Riesgo de Desastres.	Mediano	Municipio(s)	$ 87.440.000	Ambalema , Guamo, Herveo, Honda, Icononzo, Natagaima, Palocabildo, San Sebastián de Mariquita y Villa Rica estan actualizando su PMGRD
2.1.8	Mecanismo para el seguimiento a la localización y construcción seguras.	Corto	Municipio(s)	$ 128.800.000	
2.1.14	Incorporación de la gestión del riesgo en la planificación territorial.	Corto Mediano Largo	Municipio(s)	$ 2.869.823.053	Ambalema, Anzoátegui, Falan, Herveo, Honda, Líbano, Melgar, Murillo, Palocabildo, Prado, San Sebastián de Mariquita, Valle de San Juan, Venadillo y Villahermosa en el POMCA formulado con incidencia en el municipio, genera insumos para la elaboración de los estudios de riesgo.
			Ibagué	$ 194.521.000	El POMCA formulado con incidencia en el municipio, genera insumos para la elaboración de los estudios de riesgo

Objetivo 3 Reducir las condiciones existentes de riesgo de desastres

Estrategia Reducción del Riesgo Sectorial y Territorial

Programa 3.3 Intervenciones para la reducción del riesgo de desastres por fenómenos de origen socio-natural

No.	Nombre del proyecto	Plazo	Origen de reporte	Recursos	Descripciones adicionales
3.3.1	Obras de mitigación frente a amenazas producidas por fenómenos como movimientos en masa, avenidas torrenciales e inundaciones.	Largo	Departamento	$ 17.801.200.000	
			Municipio(s)	$ 5.277.787.341	Cunday, Falan, Guamo, Herveo, Icononzo, Lérida, Melgar, Murillo, Natagaima, Ortega, Palocabildo, Planadas, Prado, Rioblanco, Rocensvalles, San Antonio, San Sebastián de Mariquita, Santa Isabel, Valle de San Juan, Venadillo, Villa Rica y Villahermosa
			Ibagué	$ 194.521.000	Obras de estabilización, Construcción, mantenimiento y/o rehabilitación vial, Construcción y mantenimiento de saneamiento básico
3.3.6	Procedimientos de prevención y control de incendios de la cobertura vegetal	Corto	Municipio(s)	$ 736.190.783	
			Ibagué	$ 16.800.000	

Objetivo 4 Garantizar un oportuno, eficaz y adecuado manejo de desastres

Estrategia Preparación para la respuesta a Emergencias

Programa 4.2 Preparación en los niveles territoriales para la respuesta a emergencias

No.	Nombre del proyecto	Plazo	Origen de reporte	Recursos	Descripciones adicionales
4.2.1	Implementación de estrategias de respuesta a nivel territorial.	Corto	Municipio(s)	$ 63.240.000	Ambalema, Guamo, Natagaima, Palocabildo y Villa Rica
4.2.2	Asistencia técnica a entidades territoriales en el proceso de manejo de desastres.	Corto	Departamento	$ 713.094.850	
			Municipio(s)	$ 448.558.968	Ataco, Coyaima, Guamo, Herveo, Icononzo, Melgar, Murillo, Palocabildo, Prado, San Antonio, San Sebastiaán de Mariquita y Villahermosa.
			Ibagué	$ 154.200.000	
4.2.3	Implementación de sistemas de alerta a nivel regional y local.	Mediano	Departamento	$ 297.000.000	Volcánicos y Avenida Torrencial
4.2.4	Equipamiento para la respuesta en entidades territoriales.	Largo	Departamento	$ 91.889.160	
			Municipio(s)	$ 215.920.000	Herveo, Melgar, Ortega y San Sebastián de Mariquita

No.	Nombre del proyecto	Plazo	Origen de reporte	Recursos	Descripciones adicionales
4.2.5	Centros de reserva departamentales y municipios con más de 250,000 habitantes	Largo	Departamento	$ 185.121.853	

Programa 4.3 Preparación para la respuesta en escenarios de riesgo regionales

No.	Nombre del proyecto	Plazo	Origen de reporte	Recursos	Descripciones adicionales
4.3.1	Formulación e implementación de protocolos nacionales para la respuesta frente a temporadas de fenómenos climáticos	Mediano	Departamento	$ 20.000.000	
4.3.2	Elaboración y actualización de protocolos nacionales para la respuesta por fenómenos volcánicos.	Mediano	Departamento	$ 10.000.000	Se cuenta con protocolo de respuesta

Objetivo 5 Fortalecer la gobernanza, la educación y comunicación social en la gestion del riesgo con enfoque diferencial, de genero y diversidad cultural

Estrategia Sociedad informada y consciente en gestión del riesgo de desastres

Programa 5.3 Participación ciudadana para la gestión del riesgo de desastres

No.	Nombre del proyecto	Plazo	Origen de reporte	Recursos	Descripciones adicionales
5.3.4	Implementación de rutas de evacuación dirigidas a población en condición de discapacidad	Largo	Municipio(s)	$ 66.818.000	Ataco, Palocabildo y San Antonio
5.3.6	Estrategia de participación social para la prevención de incendios forestales	Mediano	Municipio(s)	$ 47.575.000	Coyaima, Icononzo, Melgar, Palocabildo, Planadas y Villahermosa.
			Ibagué	$ 2.200.000	

Otras Acciones

Proceso	Descripción General	Origen del reporte	Recursos
CONOCIMIENTO	Elaboración de Planes de Emergencia y Contingencia para la prestación del servicio de Acueducto, Alcantarillado y Aseo , para 40 Municipios.	Departamento	$ 959.220.000
	Campaña radial de conocimiento del Riesgo	Armero	$ 900.000
	Creación de comites comunitarios de gestión del riesgo y plataforma en el CIMPP. Capacitacion en GRD a entidades públicas y privadas	Ibagué	$ 66.200.000
	Capacitación a instituciones educativas en conocimiento del riesgo	Icononzo , Murillo y Villahermosa	$ 9.000.000
	Elaboración de planes de gestión del riesgo para empresas como EPSA, Hoteles y comercializadoras	Prado	$ 4.500.000
	Capacitación y desarrollo de simulacros	Murillo	$ 1.600.000
REDUCCIÓN	Preparación para la respuesta a la comunidad aledaña al nevado del ruíz	Murillo	$ 1.000.000
MANEJO	Atención ante calamidades públicas	Departamento	$ 1.022.000.000

CONSOLIDADO PROYECTOS E INVERSIONES EJECUTADAS DEPARTAMENTO DE TOLIMA

PNGRD	PROYECTOS	INVERSIONES
Objetivo 1	4	$ 1.233.920.000
Objetivo 2	5	$ 2.484.087.136
Objetivo 3	2	$ 23.866.578.124
Objetivo 4	7	$ 3.211.024.831
Objetivo 5	2	$ 116.593.000
TOTALES	20	$ 30.912.203.091

INVERSIONES

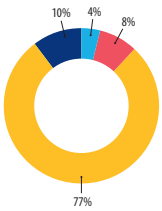

PROYECTOS

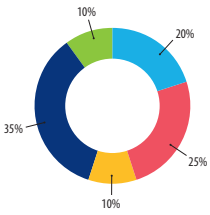



DEPARTAMENTO DE VALLE DEL CAUCA

MUNICIPIOS REPORTADOS

Alcalá	El águila	Pradera
Andalucía	El cairo	San pedro
Ansermanuevo	El cerrito	Sevilla
Argelia	El Dovio	Toro
Bolívar	Ginebra	Trujillo
Buenaventura	Guacarí	Tuluá
Bugalagrande	Jamundí	Ulloa
Caicedonia	La cumbre	Versalles
• **Cali**	La unión	Vijes
Candelaria	La victoria	Yotoco
Cartago	Obando	Yumbo
Dagua	Palmira	Zarzal

TOTAL	MUNICIPIOS	REPORTES
	42	36

Objetivo 1 Mejorar el conocimiento del riesgo en el territorio nacional

Estrategia Gestión de la Información en el conocimiento del riesgo para los procesos de reducción del riesgo y manejo de desastres

Programa 1.1 Conocimiento del Riesgo de Desastres por fenómeno de origen Natural

No.	Nombre del proyecto	Plazo	Origen de reporte	Recursos	Descripciones adicionales
1.1.1	Estudios de Microzonificación Sísmica en ciudades	Largo	Cali	$ 0	Cuenta con estudio del 12 de Agosto de 2005

Programa 1.2 Conocimiento del Riesgo de Desastres por fenómeno de origen Socio-Natural

No.	Nombre del proyecto	Plazo	Origen de reporte	Recursos	Descripciones adicionales
1.2.4	Instalación de sistemas de alertas tempranas por eventos hidrológicos extremos.	Corto Mediano	Departamento	$ 30.000.000	11 Municipios cunetan con SAT
			Municipio(s)	$ 25.500.000	Ansermanuevo, Bugalagrande, Cartago y Yumbo
			Cali	$ 186.000.000	

Programa 1.3 Conocimiento del riesgo de desastres oir Fenómeno de origen Tecnológico

No.	Nombre del proyecto	Plazo	Origen de reporte	Recursos	Descripciones adicionales
1.3.3	Caracterización municipal de escenarios de riesgo tecnológico	Mediano	Municipio(s)	$ 130.022.582	Pradera y Guacarí invirtieron en riesgo tecnológico y esta incorporado en su PMGRD
			Cali	$ 0	Ha realizado la incorporación del riesgo tecnológico en su PMGRD

Estrategia Desarrollo de la Investigación orientada a la gestión del riesgo de desastres

Programa 1.7 Investigación básica y aplicada para el desarrollo, fomento e innovación en los procesos de conocimiento del riesgo, reducción del riesgo y manejo de desastres

No.	Nombre del proyecto	Plazo	Origen de reporte	Recursos	Descripciones adicionales
1.7.2	Estudios de riesgo de desastres requeridos en la formulación de los Esquemas de Ordenamiento Territorial.	Corto Mediano	Municipio(s)	$ 2.285.000.000	Cartago, El Cerrito, Tuluá y Yumbo se encuentran con estudios. El Águila y La Cumbre cuentan con estudios de 2017
			Cali	$ 0	Cuenta con estudios de inundación, Avenida torrencial y movimiento en masa del 2 de septiembre de 2014

Objetivo 2 Reducir la construcción de nuevas condiciones de riesgo en el desarrollo territorial, sectorial y ambiental sostenible

Estrategia Gestión del Riesgo de Desastres y Medidas de Adaptación al Cambio Climático en los Instrumentos de Planificación del Desarrollo y del Ordenamiento del Territorio

Programa 2.1 Reducción del Riesgo de Desastres en la Planificación y Gestión del Desarrollo Territorial

No.	Nombre del proyecto	Plazo	Origen de reporte	Recursos	Descripciones adicionales
2.1.1	Reducción de riesgo de desastres a través de planes de desarrollo municipales	Mediano	Municipio(s)	$ 2.370.541.026	Alcalá, Andalucía, Ansermanuevo, Bolívar, Buenaventura, Caicedonia, Candelaria, Cartago, El águila, El Dovio, Ginebra, Guacarí, Palmira, Pradera, San Pedro, Sevilla, Tuluá, Ulloa, Versalles, Vijes, Yotoco y Yumbo
			Cali	$ 42.689.368.891	
2.1.5	Seguimiento y control a suelos de protección.	Corto	Municipio(s)	$ 55.000.000	Bolívar ha invertido en acciones de control y seguimiento para minimizar la ocupación por desarrollo urbanístico y/o asentamientos humanos en suelos de protección. Guacarí, La Cumbre, Obando, Trujillo y Obando ha entregado predios a la CAR como suelos de protección por ser zonas de riesgo no mitigable.
			Cali	$ 850.000.000	Control y seguimiento para minimizar la ocupación por desarrollo urbanístico y/o asentamientos humanos en suelos de protección. Además ha entregado predios a la CAR como suelos de protección por ser zonas de riesgo no mitigable.
2.1.7	Ajuste y actualización del Plan Municipal y Departamental de Gestión del Riesgo de Desastres.	Mediano	Departamento	$ 0	Se esta actualizando el PDGRD
			Municipio(s)	$ 298.300.000	Ansermanuevo, Bolívar, Caicedonia, Candelaria, El Águila, Ginebra, Guacarí, Palmira, Sevilla, Tuluá y Zarzal estan actualizando sus PMGRD
			Cali	$ 190.000.000	
2.1.8	Mecanismo para el seguimiento a la localización y construcción seguras.	Corto	Municipio(s)	$ 13.900.000	Bolívar y Pradera
			Cali	$ 850.000.000	

No.	Nombre del proyecto	Plazo	Origen de reporte	Recursos	Descripciones adicionales
2.1.14	Incorporación de la gestión del riesgo en la planificación territorial.	Corto Mediano Largo	Municipio(s)	$ 0	Alcalá, Andalucía, Ansermanuevo, Cartago, El Cerrito, Ginebra,La Cumbre, La Unión, La Victoria, San Pedro, Sevilla, Tuluá, Ulloa, Yumbo y Zarzal. El POMCA formulado con incidencia en el municipio, genera insumos para la elaboración de los estudios de riesgo
			Cali	$ 0	El POMCA formulado con incidencia en el municipio, genera insumos para la elaboración de los estudios de riesgo

Objetivo 3 Reducir las condiciones existentes de riesgo de desastres

Estrategia Reducción del Riesgo Sectorial y Territorial

Programa 3.3 Intervenciones para la reducción del riesgo de desastres por fenómenos de origen socio-natural

No.	Nombre del proyecto	Plazo	Origen de reporte	Recursos	Descripciones adicionales
3.3.1	Obras de mitigación frente a amenazas producidas por fenómenos como movimientos en masa, avenidas torrenciales e inundaciones.	Largo	Municipio(s)	$ 5.814.321.493	Ansermanuevo, Bolívar, Candelaria, Cartago, El Águila, El Cerrito, Guacarí, Obando, Palmira, San Pedro, Toro, Tuluá, Versalles, Vijes, Yumbo y Zarzal
			Cali	$ 8.704.231.362	Obras de estabilización, Obras de contención, Construcción, mantenimiento y/o rehabilitación vial, Construcción y mantenimiento de saneamiento básico, Construcción y mejoras de viviendas y/o equipamiento colectivo
3.3.6	Procedimientos de prevención y control de incendios de la cobertura vegetal	Corto	Municipio(s)	$ 582.064.702	Candelaria, El Águila, El Dovio y Tuluá
			Cali	$ 29.361.387.173	

Objetivo 4 Garantizar un oportuno, eficaz y adecuado manejo de desastres

Estrategia Preparación para la respuesta a Emergencias

Programa 4.2 Preparación en los niveles territoriales para la respuesta a emergencias

No.	Nombre del proyecto	Plazo	Origen de reporte	Recursos	Descripciones adicionales
4.2.1	Implementación de estrategias de respuesta a nivel territorial.	Corto		$ 256.000.000	Ansermanuevo, Bolívar, Candelaria, Guacarí, Palmira y Tuluá estan formulando o actualizando su EMRE.
			Cali	$ 420.000.000	
4.2.2	Asistencia técnica a entidades territoriales en el proceso de manejo de desastres.	Corto	Municipio(s)	$ 139.132.481	Andalucía, El Águila, Guacarí, La Victoria, Tuluá, Vijes y Zarzal
			Cali	$ 420.000.000	
4.2.3	Implementación de sistemas de alerta a nivel regional y local.	Mediano	Departamento	$ 30.000.000	11 SAT de Avenida Torrencial

Objetivo 5 — Fortalecer la gobernanza, la educación y comunicación social en la gestion del riesgo con enfoque diferencial, de genero y diversidad cultural

Estrategia: Sociedad informada y consciente en gestión del riesgo de desastres

Programa 5.3: Participación ciudadana para la gestión del riesgo de desastres

No.	Nombre del proyecto	Plazo	Origen de reporte	Recursos	Descripciones adicionales
5.3.4	Implementación de rutas de evacuación dirigidas a población en condición de discapacidad	Largo	Municipio(s)	$ 12.000.000	Trujillo
			Cali	$ 948.604.634	
5.3.6	Estrategia de participación social para la prevención de incendios forestales	Mediano	Municipio(s)	$ 52.000.000	El Águila, Tuluá y Ulloa

Otras Acciones

Proceso	Descripción General	Origen del reporte	Recursos
CONOCIMIENTO	Estudio de Vulnerabilidad sismica	Cali	$ 380.000.000
	Semana de la Gestión del Riesgo	Yumbo	$ 20.000.000
	Capacitaciones comunitarias en conocimiento del riesgo	Guacarí	$ 10.000.000
MANEJO	Sistema Repetidor de Comunicaciones para el Centro Regulador de Emergencias	Cartago	$ 20.000.000
	Atención ante calamidades públicas	Tuluá	$ 60.000.000

CONSOLIDADO PROYECTOS E INVERSIONES EJECUTADAS DEPARTAMENTO DE VALLE DEL CAUCA

PNGRD	PROYECTOS	INVERSIONES
Objetivo 1	4	$ 3.066.522.582
Objetivo 2	5	$ 47.317.109.917
Objetivo 3	2	$ 44.462.004.730
Objetivo 4	3	$ 1.345.132.481
Objetivo 5	2	$ 1.012.604.634
TOTALES	16	$ 97.203.374.344

INVERSIONES

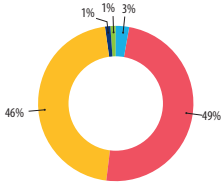

PROYECTOS

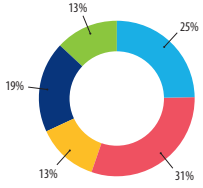



DEPARTAMENTO
DE VAUPÉS

MUNICIPIOS REPORTADOS

Caruru
Mitú
Taraira

TOTAL	MUNICIPIOS 3	REPORTES 3

Objetivo 1 Mejorar el conocimiento del riesgo en el territorio nacional

Estrategia Gestión de la Información en el conocimiento del riesgo para los procesos de reducción del riesgo y manejo de desastres

Programa 1.2 Conocimiento del Riesgo de Desastres por fenómeno de origen Socio-Natural

No.	Nombre del proyecto	Plazo	Origen de reporte	Recursos	Descripciones adicionales
1.2.4	Instalación de sistemas de alertas tempranas por eventos hidrológicos extremos.	Corto Mediano	Departamento	$ 0	Mitú cuenta con SAT
			Mitú	$ 0	Cuenta con SAT

Programa 1.3 Conocimiento del riesgo de desastres oir Fenómeno de origen Tecnológico

No.	Nombre del proyecto	Plazo	Origen de reporte	Recursos	Descripciones adicionales
1.3.3	Caracterización municipal de escenarios de riesgo tecnológico	Mediano	Mitú	$ 500.000	Tiene incortporación del riesgo tecnológico en su PMGRD con actividades asociadas a: Prestación de servicios públicos; transporte y almacenamiento de carga; Construccione bajo categoría IV de alta complejidad.

Estrategia Desarrollo de la Investigación orientada a la gestión del riesgo de desastres

Programa 1.7 Investigación básica y aplicada para el desarrollo, fomento e innovación en los procesos de conocimiento del riesgo, reducción del riesgo y manejo de desastres

No.	Nombre del proyecto	Plazo	Origen de reporte	Recursos	Descripciones adicionales
1.7.2	Estudios de riesgo de desastres requeridos en la formulación de los Esquemas de Ordenamiento Territorial.	Corto Mediano	Mitú	$ 0	Estudio de inundación elaborado el 1 de Agosto de 2014

Objetivo 2 — Reducir la construcción de nuevas condiciones de riesgo en el desarrollo territorial, sectorial y ambiental sostenible

Estrategia: Gestión del Riesgo de Desastres y Medidas de Adaptación al Cambio Climático en los Instrumentos de Planificación del Desarrollo y del Ordenamiento del Territorio

Programa 2.1: Reducción del Riesgo de Desastres en la Planificación y Gestión del Desarrollo Territorial

No.	Nombre del proyecto	Plazo	Origen de reporte	Recursos	Descripciones adicionales
2.1.1	Reducción de riesgo de desastres a través de planes de desarrollo municipales	Mediano	Departamento	$ 130.000.000	
			Municipio(s)	$ 5.000.000	Correspondiente al Municipio de Carurú
			Mitú	$ 46.018.000	
2.1.5	Seguimiento y control a suelos de protección.	Corto	Municipio(s)	$ 54.499.000	Carurú cuenta con acciones para control y seguimiento para minimizar la ocupación por desarrollo urbanístico y/o asentamientos humanos en suelos de protección.
			Mitú	$ 8.533.000	Cuenta con acciones para control y seguimiento para minimizar la ocupación por desarrollo urbanístico y/o asentamientos humanos en suelos de protección.
2.1.7	Ajuste y actualización del Plan Municipal y Departamental de Gestión del Riesgo de Desastres.	Mediano	Departamento	$ 10.000.000	Se encuentra en actualización el Decreto 0512 de 2015
			Municipio(s)	$ 5.000.000	Carurú esta actualizando el Decreto 021 de 2013
			Mitú	$ 500.000	Actualización del Decreto 020 de 2018
2.1.8	Mecanismo para el seguimiento a la localización y construcción seguras.	Corto	Municipio(s)	$ 25.449.900	Carurú y Taraira realizan seguimiento a la expedición de licencias de construcción.
			Mitú	$ 8.533.000	Los establecidos en el Decreto 1469 del 2010, La ley 0810 del 2003, La ley 1801 del 2016
2.1.14	Incorporación de la gestión del riesgo en la planificación territorial.	Corto Mediano Largo	Mitú	$ 46.845.000	El POMCA con incidencia en el municipio, tiene insumos para la elaboración de los estudios de riesgo (Art.3 Parágrafo 4 Decreto 1807/2014.

Objetivo 3 — Reducir las condiciones existentes de riesgo de desastres

Estrategia: Reducción del Riesgo Sectorial y Territorial

Programa 3.3: Intervenciones para la reducción del riesgo de desastres por fenómenos de origen socio-natural

No.	Nombre del proyecto	Plazo	Origen de reporte	Recursos	Descripciones adicionales
3.3.1	Obras de mitigación frente a amenazas producidas por fenómenos como movimientos en masa, avenidas torrenciales e inundaciones.	Largo	Departamento	$ 30.000.000	Se desarrollan acciones de Construcción, mantenimiento y/o rehabilitación vial.
			Municipio(s)	$ 269.925.000	Carurú y Taraira realizan Construcción, mantenimiento y/o rehabilitación vial, Construcción y mantenimiento de saneamiento básico, Construcción y mejoras de viviendas y/o equipamiento colectivo
3.3.6	Procedimientos de prevención y control de incendios de la cobertura vegetal	Corto	Municipio(s)	$ 3.500.000	Carurú
			Mitú	$ 200.000	

Objetivo 4 — Garantizar un oportuno, eficaz y adecuado manejo de desastres

Estrategia: Preparación para la respuesta a Emergencias

Programa 4.2: Preparación en los niveles territoriales para la respuesta a emergencias

No.	Nombre del proyecto	Plazo	Origen de reporte	Recursos	Descripciones adicionales
4.2.1	Implementación de estrategias de respuesta a nivel territorial.	Corto	Mitú	$ 500.000	Actualización del Decreto 20 de 2014
4.2.2	Asistencia técnica a entidades territoriales en el proceso de manejo de desastres.	Corto	Departamento	$ 4.566.000	
			Municipio(s)	$ 24.987.000	Carurú y Taraira
			Mitú	$ 1.000.000	
4.2.4	Equipamiento para la respuesta en entidades territoriales.	Largo	Departamento	$ 60.000.000	

Programa 4.3: Preparación para la respuesta en escenarios de riesgo regionales

No.	Nombre del proyecto	Plazo	Origen de reporte	Recursos	Descripciones adicionales
4.3.1	Formulación e implementación de protocolos nacionales para la respuesta frente a temporadas de fenómenos climáticos	Mediano	Departamento	$ 10.000.000	
			Mitú	$ 100.000	Elaboración y Socialización comunitaria del Plan de Emergencia y contingencia I temporada de lluvias 2018 y el protocolo de actuación del CMGRD de Mitú

Objetivo 5 — Fortalecer la gobernanza, la educación y comunicación social en la gestion del riesgo con enfoque diferencial, de genero y diversidad cultural

Estrategia: Sociedad informada y consciente en gestión del riesgo de desastres

Programa 5.3: Participación ciudadana para la gestión del riesgo de desastres

No.	Nombre del proyecto	Plazo	Origen de reporte	Recursos	Descripciones adicionales
5.3.4	Implementación de rutas de evacuación dirigidas a población en condición de discapacidad	Largo	Municipio(s)	$ 3.985.000	Carurú
5.3.6	Estrategia de participación social para la prevención de incendios forestales	Mediano	Mitú	$ 100.000	

Otras Acciones

Proceso	Descripción General	Origen del reporte	Recursos
CONOCIMIENTO	Asistencia técnica area rural no municipalizada Comunidad de Buenos Aires	Departamento	$ 7.000.000
	Asistencia técnica a inspectores de Policía Municipal sobre la Ley 1523 de 2012	Mitú	$ 100.000
REDUCCIÓN	Simulacros con Jardín infantil Pequeños aventureros.	Mitú	$ 100.000
MANEJO	Ayudas Humanitarias	Departamento	$ 45.000.000

CONSOLIDADO PROYECTOS E INVERSIONES EJECUTADAS DEPARTAMENTO DE VAUPES

PNGRD	PROYECTOS	INVERSIONES
Objetivo 1	3	$ 7.600.000
Objetivo 2	5	$ 293.632.900
Objetivo 3	2	$ 303.625.000
Objetivo 4	4	$ 146.153.000
Objetivo 5	2	$ 4.085.000
TOTALES	16	$ 755.095.900

INVERSIONES

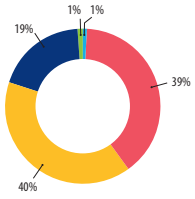

PROYECTOS

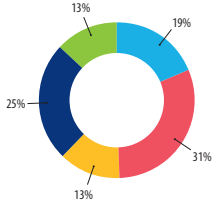



DEPARTAMENTO
DE VICHADA

MUNICIPIOS REPORTADOS

Cumaribo
Primavera
- **Puerto Carreño**

Santa Rosalía

TOTAL	MUNICIPIOS	REPORTES
	4	4

Objetivo 1 — **Mejorar el conocimiento del riesgo en el territorio nacional**

Estrategia — **Gestión de la Información en el conocimiento del riesgo para los procesos de reducción del riesgo y manejo de desastres**

Programa 1.2 — **Conocimiento del Riesgo de Desastres por fenómeno de origen Socio-Natural**

No.	Nombre del proyecto	Plazo	Origen de reporte	Recursos	Descripciones adicionales
1.2.4	Instalación de sistemas de alertas tempranas por eventos hidrológicos extremos.	Corto Mediano	Puerto Carreño	$ 0	Existe monitoreo de eventos hidrologicos

Programa 1.3 — **Conocimiento del riesgo de desastres oir Fenómeno de origen Tecnológico**

No.	Nombre del proyecto	Plazo	Origen de reporte	Recursos	Descripciones adicionales
1.3.3	Caracterización municipal de escenarios de riesgo tecnológico	Mediano	Puerto Carreño	$ 0	Tiene incortporación del riesgo tecnológico en su PMGRD con actividades asociadas a: Prestación de servicios públicos; transporte y almacenamiento de carga; Construccione bajo categoría IV de alta complejidad.

Objetivo 2 — Reducir la construcción de nuevas condiciones de riesgo en el desarrollo territorial, sectorial y ambiental sostenible

Estrategia: Gestión del Riesgo de Desastres y Medidas de Adaptación al Cambio Climático en los Instrumentos de Planificación del Desarrollo y del Ordenamiento del Territorio

Programa 2.1: Reducción del Riesgo de Desastres en la Planificación y Gestión del Desarrollo Territorial

No.	Nombre del proyecto	Plazo	Origen de reporte	Recursos	Descripciones adicionales
2.1.1	Reducción de riesgo de desastres a través de planes de desarrollo municipales	Mediano	Departamento	$ 85.000.000	
			Municipio(s)	$ 105.041.000	Cumaribo, Primavera y Santa Rosalía
2.1.7	Ajuste y actualización del Plan Municipal y Departamental de Gestión del Riesgo de Desastres.	Mediano	Departamento	$ 0	Actualización del Decreto 026 de 2013
			Municipios	$ 10.000.000	La Primavera esta actualizando el Decreto 482 de 2015

Objetivo 3 — Reducir las condiciones existentes de riesgo de desastres

Estrategia: Reducción del Riesgo Sectorial y Territorial

Programa 3.3: Intervenciones para la reducción del riesgo de desastres por fenómenos de origen socio-natural

No.	Nombre del proyecto	Plazo	Origen de reporte	Recursos	Descripciones adicionales
3.3.1	Obras de mitigación frente a amenazas producidas por fenómenos como movimientos en masa, avenidas torrenciales e inundaciones.	Largo	Departamento	$ 0	Construcción, mantenimiento y/o rehabilitación vial con la maquinaria amarilla y combustibles donados por la DIAN
3.3.6	Procedimientos de prevención y control de incendios de la cobertura vegetal	Corto	Puerto Carreño	$ 1.720.000	Incluidos en la EMRE y el plan de contingencia para temporada seca

Objetivo 4 — Garantizar un oportuno, eficaz y adecuado manejo de desastres

Estrategia: Preparación para la respuesta a Emergencias

Programa 4.2: Preparación en los niveles territoriales para la respuesta a emergencias

No.	Nombre del proyecto	Plazo	Origen de reporte	Recursos	Descripciones adicionales
4.2.1	Implementación de estrategias de respuesta a nivel territorial.	Corto	Departamento	$ 0	Actualización de la EDRE

No.	Nombre del proyecto	Plazo	Origen de reporte	Recursos	Descripciones adicionales
4.2.2	Asistencia técnica a entidades territoriales en el proceso de manejo de desastres.	Corto	Departamento	$ 10.000.000	

Programa 4.3 **Preparación para la respuesta en escenarios de riesgo regionales**

No.	Nombre del proyecto	Plazo	Origen de reporte	Recursos	Descripciones adicionales
4.3.1	Formulación e implementación de protocolos nacionales para la respuesta frente a temporadas de fenómenos climáticos	Mediano	Departamento	$ 10.000.000	

Objetivo 5 Fortalecer la gobernanza, la educación y comunicación social en la gestion del riesgo con enfoque diferencial, de genero y diversidad cultural

Estrategia **Sociedad informada y consciente en gestión del riesgo de desastres**

Programa 5.3 **Participación ciudadana para la gestión del riesgo de desastres**

No.	Nombre del proyecto	Plazo	Origen de reporte	Recursos	Descripciones adicionales
5.3.6	Estrategia de participación social para la prevención de incendios forestales	Mediano	Municipio(s)	$ 2.000.000	La Primavera

CONSOLIDADO PROYECTOS E INVERSIONES EJECUTADAS DEPARTAMENTO DE VICHADA

PNGRD	PROYECTOS	INVERSIONES
Objetivo 1	2	$ 0
Objetivo 2	2	$ 200.041.000
Objetivo 3	2	$ 1.720.000
Objetivo 4	3	$ 20.000.000
Objetivo 5	1	$ 2.000.000
TOTALES	10	$ 223.761.000

INVERSIONES

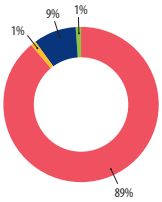

PROYECTOS

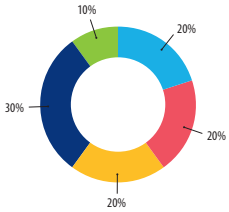

3.2.2 ANÁLISIS POR REGIONES DE EJECUCIÓN DE LOS OBJETIVOS DEL PNGRD

Desde la integración de las ejecuciones realizadas por los departamentos y municipios del país se propone la reagrupación de los 32 departamentos en 5 Regiones para realizar un análisis conjunto de las ejecuciones de los proyectos enmarcados en los 5 objetivos del PNGRD, a continuación se describen los proyectos abordados en la herramienta de los formularios y los cuales permiten establecer los límites de ejecución consultada en cada uno de los procesos de conocimiento, reducción, manejo y la transversalidad del objetivo 5:

OBJETIVOS PNGRD	ENTIDADES TERRITORIALES		PROYECTOS	
	TOTAL DE PROYECTOS	PROYECTOS REPORTADOS		
1. Mejorar el conocimiento del riesgo en el territorio nacional.	18	8	1.1.1	Estudio de Microzonificación Sísmica en Ciudades.
			1.2.4	Instalación de Sistemas de Alertas Tempranas por eventos hidrológicos extremos.
			1.2.10	Estudios de riesgo por erosión costera en puntos críticos.
			1.3.3	Caracterización municipal de escenarios de riesgo origen tecnológico.
			1.4.1	Diagnóstico de las redes de acueducto y alcantarillado frente a la gestión del riesgo.
			1.4.2	Realizar estudios de riesgo para los sistemas de abastecimiento de agua potable.
			1.7.2	Estudios de riesgo de desastres requeridos en la formulación de los esquemas de ordenamiento territorial.
			1.7.4	Análisis de riesgo de desastres en entidades prestadoras de servicios públicos.
2. Reducir la construcción de nuevas condiciones de riesgo en el desarrollo territorial, sectorial y ambiental sostenible.	8	5	2.1.1	Reducción del riesgo de desastres a través de Planes de Desarrollo Municipales y Departamentales.
			2.1.5	Seguimiento y control a suelos de protección.
			2.1.7	Ajuste y actualización del Plan Municipal y Departamental de Gestión del Riesgo de Desastres.
			2.1.8	Mecanismos para el seguimiento a la localización de construcciones seguras.
			2.1.14	Incorporación de la gestión del riesgo en la planificación territorial.

3. Reducir las condiciones existentes de riesgo de desastres.	8	3	3.2.3	Procesos de gestión del riesgo ante amenaza de origen marino en los departamentos y municipios costeros.
			3.3.1	Obras de mitigación frente amenazas producidas por fenómenos como movimientos en masa, avenidas torrenciales e inundaciones.
			3.3.6	Procedimientos de prevención y control de incendios de la cobertura vegetal.
4. Garantizar un oportuno, eficaz y adecuado manejo de desastres	12	10	4.1.6	Salas de crisis territoriales.
			4.2.1	Implementación de las estrategias de respuesta a nivel territorial.
			4.2.2	Asistencia técnica a entidades territoriales en el proceso de manejo de desastres.
			4.2.3	Implementación de sistemas de alerta a nivel regional y local.
			4.2.4	Equipamiento para la respuesta en entidades territoriales.
			4.2.5	Centros de reserva departamentales y municipios con más de 250.000 habitantes.
			4.3.1	Formulación e implementación de protocolos nacionales para la respuesta frente a temporadas de fenómenos climáticos.
			4.3.2	Elaboración y actualización de protocolos nacionales para la respuesta por fenómenos volcánicos.
			4.3.3	Elaboración y actualización de protocolos nacionales para la respuesta a tsunamis en el Pacífico.
			4.3.4	Elaboración y actualización de protocolos nacionales para la respuesta frente a huracanes en el Caribe.
5. Fortalecer la Gobernanza, la educación y comunicación social en la gestión del riesgo con enfoque diferencial, de género y diversidad cultural.	2	2	5.3.4	Implementación de rutas de evacuación dirigidas a población en condición de discapacidad.
			5.3.6	Estrategia de participación social para la prevención de incendios forestales.

Tabla 5: Proyectos asignados a Entidades Territoriales

En las siguientes gráficas se describe la distribución de los 48 proyectos de las entidades territoriales en el componente programático del PNGRD, de acuerdo a los plazos de ejecución, indicando el porcentaje de avance general por los 28 proyectos consultados a todos los territorios como se describen de manera específica para cada departamento en las anteriores fichas.

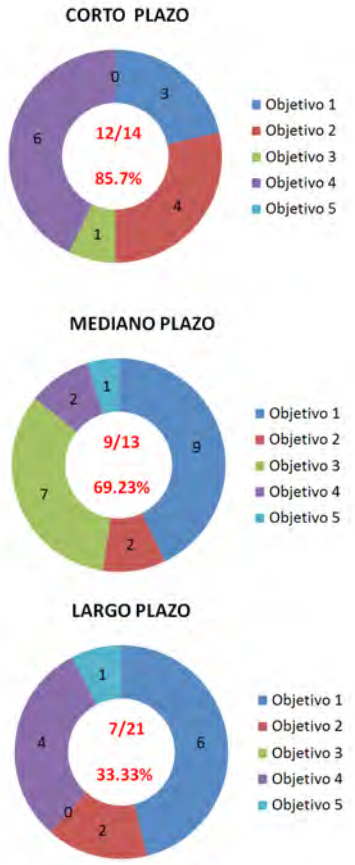

Figura 10: Plazos de ejecución proyectos del PNGRD para entidades territoriales
Fuente: Elaboración propia, UNGRD

3.2.2.1. REGIÓN ANDINA:

Los territorios que conforman la región, concentran la mayor población del país, debido a que integra los departamentos con las mayorías de municipios como Antioquia, Cundinamarca y Boyacá lo cual privilegia la asignación de recursos, sin embargo el análisis busca conocer la dinamización territorial de acciones en los procesos misionales del PNGRD.

Frente al conocimiento de riesgo de los 8 proyectos consultados, en los departamentos de Antioquia (8), Caldas (7) y Risaralda (7) se muestran avances tanto en temas concernientes a escala departamental como municipal con énfasis en riesgo Biosanitarios reflejados en los proyectos 1.4.1,1.4.2 y 1.7.4. De otro lado de acuerdo al objetivo 2, 3 y 5 todos los departamentos están realizando acciones encaminadas en todos los proyectos consultados, el proyecto 3.2.3 no aplica para la región por tal motivo 2 proyectos frente al objetivo 3 son el máximo.

Frente a manejo de desastres de los 10 proyectos consultados solo aplican 8 para la región debido a que algunos son precisos para fenómenos como tsunamis y huracanes que no aplican para la región, por tal motivo se resaltan las acciones de Caldas (8), Quindío(8) y Tolima (7)

Con relación a los resultados presentados para el I semestre de 2018 se resaltan las acciones en gestión de riesgo de desastres de los Departamentos y municipios de Antioquia, Caldas y Santander.

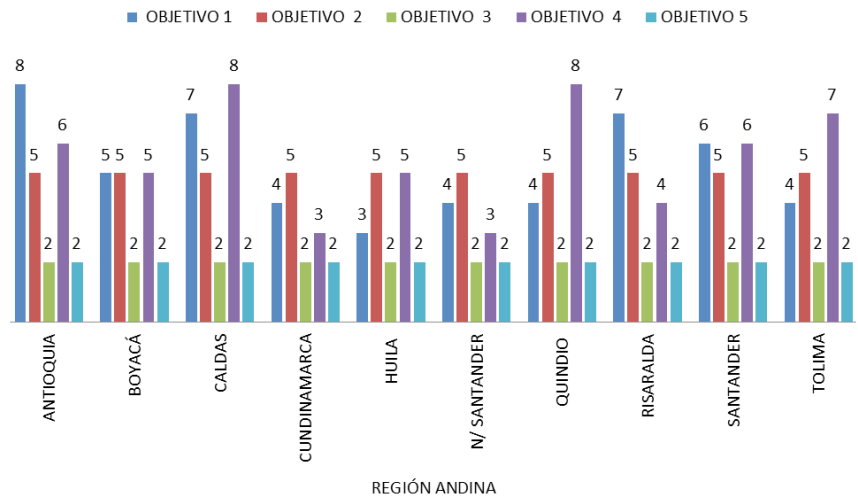

Figura 11: Número de proyectos por departamento y por objetivo – Región Andina
Fuente: Elaboración propia, UNGRD, 2018

3.2.2.2. REGIÓN CARIBE E INSULAR:

La región caribe y la región insular comparten fenómenos como tsunamis, ciclones tropicales relacionados con sus condiciones de cercanía a la costa, a diferencia de la región andina, por tal motivo existen varios proyectos direccionados a estas particularidades, sobre las cuales se ha indagado en este seguimiento territorial del PNGRD.

Frente al conocimiento del riesgo sobresalen de la región los Departamentos de Magdalena (6), Sucre (5) y Bolívar (5), aquí se resalta el proyecto 1.2.10 Estudios de riesgo por erosión costera en puntos críticos, desarrollado por todos los departamentos a excepción del Atlántico, Cesar y Córdoba. De otro lado respecto a las acciones de reducción de nuevas condiciones de riesgo (objetivo 2), se mantienen en la totalidad de los procesos indagados los departamentos de Atlántico (5), Bolívar (5) y Magdalena (5).

Frente a la reducción de condiciones existentes de riesgo (objetivo 3) prevalecen los departamentos de Bolívar (3), Cesar (3), La Guajira (3) y Magdalena (3) adicional a ellos el archipiélago de San Andrés Providencia y Santa Catalina incluyeron acciones frente amenazas de origen marino (proyecto 3.2.3).

El Manejo de desastres resalta distantemente por el departamento de Córdoba (8) sobre todo por lo reportado por el Departamento debido a que solo se contó con 4 de sus 30 municipios. Adicional a ello Bolívar, Sucre y el archipiélago de San Andrés Providencia y Santa Catalina realizan acciones en el proyecto 4.3.4 protocolos de respuesta para fenómenos como ciclones tropicales.

Finalmente el Objetivo 5 para región tiene el reporte de la totalidad de los proyectos en los departamentos de Bolívar (2), La Guajira (2), Magdalena (2) y Sucre (2).

Con relación a los resultados presentados para el I semestre de 2018 se resaltan las acciones en gestión de riesgo de desastres de los Departamentos y municipios de Magdalena y Sucre.

Los departamentos como Atlántico, Bolívar, Sucre y Córdoba no presentaron casi la totalidad del reporte de sus municipios y se espera que esta situación mejore para el próximo informe de seguimiento al PNGRD.

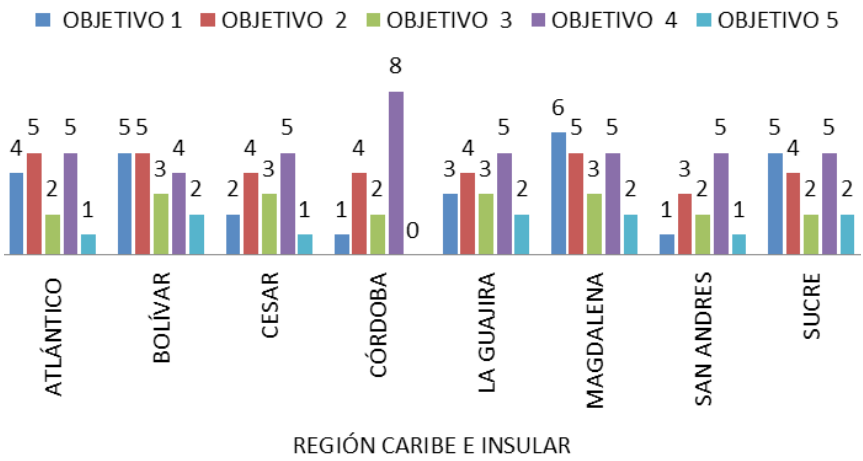

Figura 12: Número de proyectos por departamento y por objetivo – Región Caribe e Insular
Fuente: Elaboración propia, UNGRD, 2018

3.2.2.3. REGIÓN ORINOQUÍA:

En la región Orinoquía, predominan eventos como inundaciones, incendios de cobertura vegetal y en algunos departamentos como Meta y Casanare Avenidas torrenciales lo cual los inscriben gran parte de las acciones en gestión de riesgo de desastres.

Frente al conocimiento del riesgo Arauca (6) y Casanare (5) desarrollan la mayoría de las acciones de la región, frente a la reducción de nuevas condiciones de riesgo (objetivo 2) se mantiene en la totalidad de proyectos consultados los departamentos de Arauca (5), Casanare (5) y Meta (5).

Respecto a la reducción de condiciones existentes de riesgo (Objetivo 3) exceptuando nuevamente el proyecto 3.2.3 por amenazas de origen marino, se presentan acciones en los Departamentos de Arauca (2), Casanare (2), Meta (2), Vichada (2) y en el Guainía la predominancia del proyecto 3.3.6 Procedimientos de prevención y control de incendios de la cobertura vegetal, lo cual resalta las acciones de todos los departamentos en torno al tema de incendios.

El manejo de desastres resalta en el Departamento de Casanare (4), sin embargo la homogenización de acciones de los Departamentos de Guainía (3), Meta (3) y Vichada (3) sobre Arauca (2).

El Fortalecimiento de la gobernanza, la educación y comunicación social en la gestión del riesgo con enfoque diferencial, de género y diversidad cultural todos los departamentos de la región realizan el proyecto 5.3.6 Estrategia de participación social para la prevención de incendios de cobertura vegetal.

Con relación a los resultados presentados para el I semestre de 2018 se resaltan las acciones en gestión de riesgo de desastres del Departamento de Casanare.

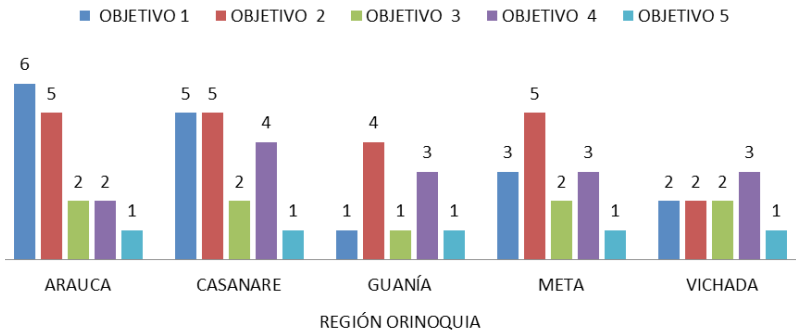

Figura 13: Número de proyectos por departamento y por objetivo – Región Orinoquía
Fuente: Elaboración propia, UNGRD, 2018

3.2.2.4. REGIÓN AMAZONIA

La región Amazónica representa las extensiones territoriales más grandes del país, además de contar con la presencia de diferentes comunidades indígenas, lo cual establece una sinergia en el establecimiento de intercambio de saberes para el fortalecimiento de la gestión de riesgo de desastres frente a la resiliencia y la adaptabilidad a la variabilidad climática existente.

Frente al conocimiento del riesgo el departamento de putumayo (5) sobresale con diferentes acciones, que muchas de ellas fueron resultado de la retroalimentación de los procesos de la rehabilitación y recuperación, por tal motivo Putumayo (6), también presenta las mayores acciones en manejo de desastres seguido del departamento del Guaviare (5).

La reducción de nuevas condiciones de riesgo (objetivo 2) fue reportado por los departamentos de Caquetá (5), Putumayo (5) y Vaupés (5), con la totalidad de proyectos consultados. Respecto a la reducción de condiciones existentes de riesgo todos los departamentos a excepción de Amazonas presentaron avances en los 2 proyectos indagados debido a que el 3.2.3 solo aplica para contextos costeros.

Es de resaltar en el Departamento de Vaupés las acciones frente al objetivo 5 del PNGRD en contraste con la ausencia de reportes frente a los 2 proyectos indagados en los departamentos de Caquetá y Guaviare.

Con relación a los resultados presentados para el I semestre de 2018 se resaltan las acciones en gestión de riesgo de desastres del Departamento de Putumayo desde este ejercicio, debido a que en el I semestre de 2017 se resaltó en el análisis de varias de las metas nacionales por lo ocurrido en el Municipio de Mocoa. De otro lado fue sobresaliente el aumento de los municipios que realizaron el reporte del seguimiento en los departamentos de Caquetá y Putumayo.

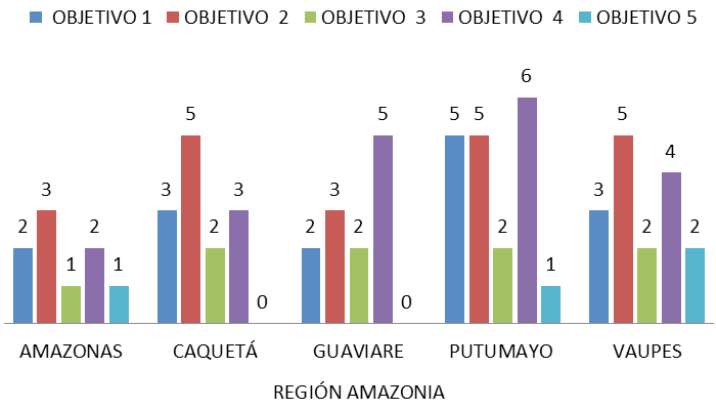

Figura 14: Número de proyectos por departamento y por objetivo – Región Amazonía
Fuente: Elaboración propia, UNGRD, 2018

3.2.2.5. REGIÓN PACÍFICO:

Al igual que la región amazónica, la región pacifica cuenta con presencia no minoritaria de comunidades indígenas y territorios colectivos, adicional a ello la presencia de volcanes y manifestación de fenómenos como tsunamis se presentan en varios de los departamentos que conforman la región.

Frente al conocimiento se establece muy poca diferencia entre los 4 departamentos lo que corresponde en el caso del Cauca (5) al Proyecto 1.4.2 Realizar estudios de riesgo para los sistemas de abastecimiento de agua potable y en el caso de Nariño (5) a un estudio de microzonificación sísmica en el Municipio de San Lorenzo.

La reducción de nuevas condiciones riesgo (objetivo 2) se estableció en el total de proyectos indagados para todos los departamentos, frente a la reducción de condiciones existentes de riesgo y específicamente el 3.2.3 aplicaría para los 4 departamentos fue solo manifestado por acciones en los departamentos de Nariño y Chocó.

En el manejo de desastres el Departamento de Nariño (7) sobresale debido acciones encaminadas a preparación para la respuesta de eventos volcánicos y ciclones tropicales, además de implementación de sistemas de alerta a nivel regional y local.

Frente a los procesos del objetivo 5 todos los departamentos a excepción del Cauca están desarrollando ambos procesos.

Con relación a los resultados presentados para el I semestre de 2018 se resaltan las acciones en gestión de riesgo de desastres del Departamento de Nariño es de aclarar que Pasto fue la única ciudad capital que no desarrolló el reporte semestral y ha bajado su participación municipal frente a lo generado en el I semestre de 2017. También es de resaltar que el departamento del Valle del Cauca y Cauca han mejorado en la cantidad de municipios que realizan el reporte, en donde se pasó en el I semestre de 2017 de cero (0) y un (1) municipio a generar reportes de 36 municipios para Valle del Cauca y 33 municipios para Cauca respectivamente. Las ciudades capitales como Cali y Popayán por el tipo de reporte fortalecen los procesos de gestión de riesgo de desastres al interior de sus Departamentos.

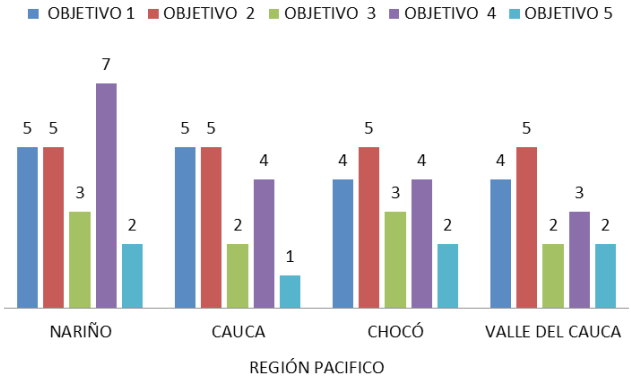

Figura 15: Número de proyectos por departamento y por objetivo – Región Pacífico
Fuente: Elaboración propia, UNGRD, 2018

4. RESULTADOS DE SEGUIMIENTO A LAS METAS NACIONALES

Para el logro de los objetivos propuestos en el Plan Nacional de Gestión del Riesgo de Desastres se definieron cinco metas nacionales, con una línea base 2005-2014. Las fichas técnicas y metodológicas para el establecimiento de las líneas base por indicador, así como la unidad de medida que se pueden consultar en el anexo 2 del documento del PNGRD .

A continuación se presenta el resultado del seguimiento a las metas nacionales, comparando el decenio 2005-2015 y lo que se lleva del decenio 2015-2025 (2015-2018 a 30 de Junio 2018).

4.1 META 1: REDUCIR LA TASA DE MORTALIDAD NACIONAL CAUSADA POR DESASTRES A 5,9 PERSONAS POR CADA 100.000 PERSONAS EN EL DECENIO 2015-2025, RESPECTO DEL PERÍODO 2005-2015

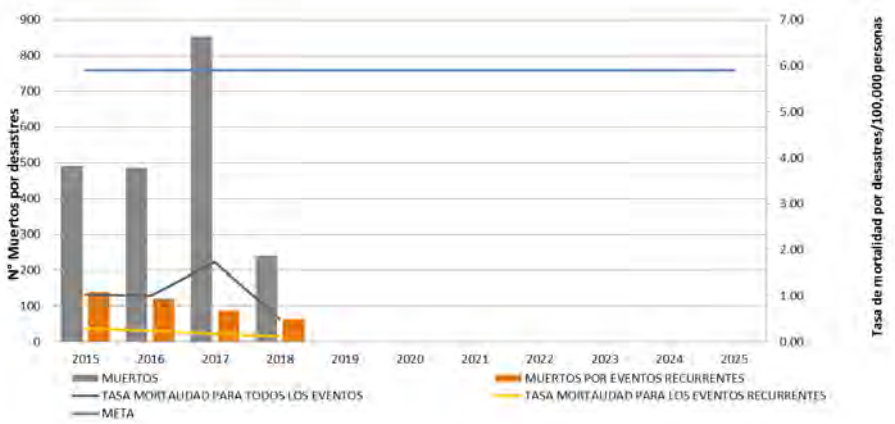

Figura 16: Avances Meta 1
Fuente: Elaboración propia, UNGRD, 2018

Esta meta se refiere al número de muertes confirmadas o de personas en paradero desconocido o presuntamente muertas en un desastre o tras el impacto de un desastre. Meta establecida de acuerdo a una tasa de mortalidad específica que para el decenio 2005-2015 (línea base) fue de 7,6 muertos por cada 100.000 habitantes, teniendo en cuenta que para ese periodo no se contaba con la totalidad de los registros desde la articulación hoy existente del SNGRD.

Como meta para el 2015-2025 se propuso la reducción del 20% - 22% sobre la línea base, es decir, una tasa de 5.9 /100.000 habitantes, reducción planteada sobre la mortalidad generada en los eventos recurrentes reportados, siendo aquellos que podrían estar en un rango de intervención para su reducción más alta que sobre los no recurrentes. Sin embargo, es de precisar que los fenómenos hidrometeorológicos con tasas de retorno muy amplias se establecen en el análisis como eventos no recurrentes, por tal motivo las afectaciones generadas no se incluyen en la categoría de eventos recurrentes, como se ha mostrado en el caso de los municipios de Salgar -Antioquia y Mocoa - Putumayo, entre otros en las consideraciones de los años 2016 y 2017. Sin embargo se puede afirmar que establecer promedios estadísticos de mortalidad, basados en los datos de una sola década, es arriesgado, porque un solo fenómeno extremo puede alterar las estadísticas, como lo fue el caso de Mocoa el año pasado.

Como dato acumulativo desde el 2015 al I semestre de 2018 se tiene una tasa total de muertes por eventos recurrentes y no recurrentes de 4.2/100.000 habitantes, pero al analizar la mortalidad respecto a los eventos clasificados como recurrentes, existe una tasa acumulativa 0.84 /100.000 habitantes, siendo esta cifra la comparable con la meta establecida al 2025.

Frente al análisis de los datos de mortalidad, se obtuvo un incremento en el año 2017 con 853 personas, con respecto al 2015 con 492, 2016 con 486 y lo recorrido del primer semestre de 2018 con 241 personas, para esta última cifra, equivalen 63 personas por causa de eventos recurrentes, manifestando que de acuerdo a las cifras de mortalidad más altas en lo recorrido del 2015 a la fecha, lo generan los eventos no recurrentes de origen natural, antrópico intencional y no intencional entre otros.

Durante el I semestre del 2018 existieron varios eventos que generaron mortalidad, como el ocurrido en el mes de enero en el municipio de Mallama en el Departamento de Nariño y en el mes de abril en el municipio de Anorí, Departamento de Antioquia, estos departamentos al igual que Cundinamarca han sido quienes en el marco de los eventos recurrentes han alojado mayor mortalidad.

Es de resaltar que la reducción significativa de esta meta se encuentra en la transversalización de los 5 objetivos planteados en el PNGRD y por ende serian muchos los proyectos que podrían repercutir a la reducción significativa de mortalidad por desastres desde el conocimiento, la reducción, el manejo de desastres y el fortalecimiento de la gobernanza, la educación, la comunicación social en la gestión del riesgo con enfoque diferencial, de género y diversidad cultural.

4.2 META 2: REDUCIR LA TASA DE PERSONAS AFECTADAS DIRECTAMENTE POR FENÓMENOS RECURRENTES EN EL DECENIO 2015-2025 RESPECTO DEL PERÍODO 2005-2015.

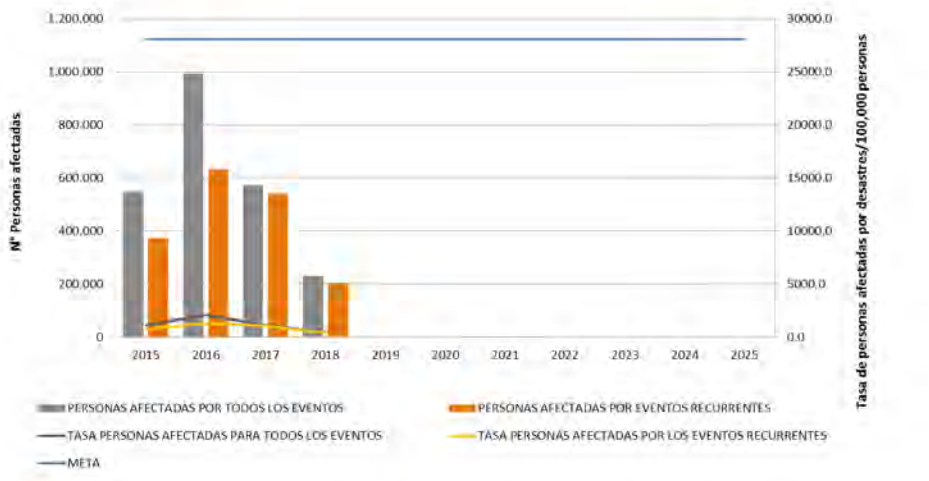

Figura 17: Avances Meta 2
Fuente: Elaboración propia, UNGRD, 2018

Esta meta se refiere al número de personas afectadas en sus bienes, infraestructura y/o medios de subsistencia en un desastre o tras el impacto de un desastre. La línea base, que es la tasa de personas afectadas para el decenio 2005-2015 fue de 31.380,6 personas por cada 100.000 habitantes. La reducción del número de personas afectadas en el país para 2025 se medirá a partir de la tasa propuesta de 28.096 personas afectadas por desastre por cada 100.000 personas.

En lo que va recorrido del decenio, correspondiente a los años 2015 al 1 semestre de 2018, el número de personas afectadas indistintamente de la recurrencia del evento, ha fluctuado de 547.774 personas en el 2015 a 992.776 personas en 2016, presentando para el año 2017 una cifra de 573.364 y en lo que va corrido del primer semestre 232.084 personas afectadas por la totalidad de eventos. Frente a lo que corresponde a eventos recurrentes la cifra de afectación es de 204.796 personas y aunque la cifra está por debajo del 50% de los dos últimos años, los registros del año contemplarán la temporada mixta y el pico de lluvias que en el II semestre se presentan en parte de la región Orinoco y en la totalidad de la región amazónica por su condición monomodal.

Para este primer semestre las tasas de afectación por todos los eventos es de 463.2 personas /100.000 habitantes y siendo específica para eventos recurrentes de 408.7 /100.000 habitantes, como se ha manifestado en los registros desde el 2015, los eventos recurrentes generan las mayor cantidad de afectaciones a personas, al contrario de la meta anterior.

En lo que va de la ejecución del PNGRD se lleva una tasa acumulativa de los 3 años y el I semestre de 2018 del total de eventos de 4823.8 personas afectadas/100000 habitantes y de eventos recurrentes (Avenidas Torrenciales, Inundaciones y Movimientos en Masa) de 3600.2 personas afectadas/100000 habitantes, indicando que las acciones sobre el conocimiento, reducción y manejo de eventos recurrentes tanto a nivel sectorial como del orden territorial inciden directamente sobre la reducción de esta meta.

Para este I semestre de 2018 los registros más altos de personas afectadas correspondieron a los Departamentos de Bolívar, Arauca, Guaviare y Córdoba, teniendo los picos de afectación en el municipio de Córdoba – Bolívar en el mes de mayo y en el municipio de Arauca –Arauca en el mes de junio, respecto al departamento de Guaviare sus 4 municipios: San José del Guaviare, Miraflores, El Retorno y Calamar presentaron afectaciones por inundación.

4.3 META 3: REDUCIR LA TASA DE VIVIENDAS DESTRUIDAS DIRECTAMENTE POR FENÓMENOS RECURRENTES EN EL DECENIO 2015-2025 RESPECTO DEL PERÍODO 2005-2015.

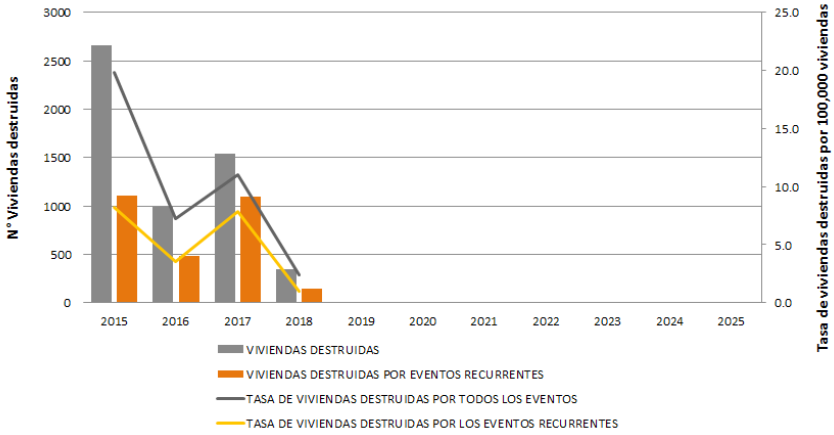

Figura 18: Avances Meta 3
Fuente: Elaboración propia, UNGRD, 2018

Se refiere al número de viviendas destruidas en relación al total de vivienda por cada 100.000 viviendas en un desastre o tras el impacto de un desastre. La línea base, que es la tasa de viviendas destruidas directamente por desastres en el decenio 2005-2015 (línea base) fue de 492 viviendas destruidas por desastres cada 100.000 viviendas. Como meta del decenio 2015-2025 se propone 454 viviendas destruidas por cada 1000000 viviendas es decir una reducción en tasa de 38 viviendas destruidas por cada 100.000 viviendas que existan en el país de acuerdo a la proyección existente del DANE para dicho tema.

Las viviendas destruidas en el año 2017 fueron 1542 es decir una tasa de 11 por cada 100.000 viviendas, en lo que va corrido del año 2018, van 343 vivienda destruidas a nivel nacional, si bien es cierto que para la información de 2018 corresponde al primer semestre, haciendo un comparativo con 2017, las 343 viviendas destruidas son el 22% de las viviendas destruidas durante todo el 2017.

Para el caso de los eventos recurrentes, el número de viviendas destruidas por eventos recurrentes en 2017, fue de 1094, correspondiente a una tasa de 7.8 viviendas destruidas por cada 100.000 viviendas. En lo que va corrido del 2018 van 141 viviendas destruidas lo cual representa un 13% del total de viviendas destruidas en 2017, con una tasa de 1 vivienda destruida por cada 100.000 habitantes.

Durante el I semestre de 2018 el departamento de Cundinamarca reportó 37 viviendas destruidas, seguido por Antioquia con 21 viviendas destruidas por evento recurrentes.

Para el caso del departamento de Cundinamarca el municipio con mayor número de viviendas destruidas fue Caparrapí donde de se presentó una remoción en masa en el mes de mayo, ocasionando la destrucción de dichas viviendas.

En el caso del departamento de Antioquia, el municipio de Nariño, reportó en el mes de febrero 16 viviendas destruidas, a causa de una avenida torrencial.

Algunas de las acciones directas para incidir en esta meta se encuentran en los proyectos del Objetivo 2: Reducir la construcción de nuevas condiciones de riesgo en el desarrollo territorial, sectorial y ambiental sostenible y el Objetivo 3: Reducir las condiciones existentes de riesgo de desastres que de acuerdo a las fichas territoriales la totalidad de Departamentos reportan ejecuciones al respecto.

4.4 META N° 4: REDUCIR EL NÚMERO DE EDIFICACIONES ESCOLARES AFECTADAS EN DESASTRES EN EL DECENIO 2015-2025 RESPECTO DEL PERÍODO 2005-2015

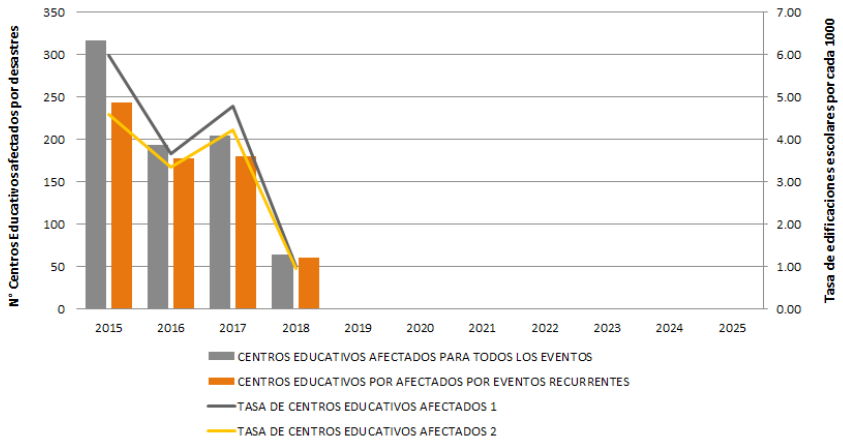

Figura 19: Avances Meta 4
Fuente: Elaboración propia, UNGRD, 2018

Se refiere al número de edificaciones escolares afectadas en un desastre o tras el impacto de un desastre causado por eventos recurrentes (Inundaciones, Movimientos en Masa, Avenidas Torrenciales). La línea base, que es la tasa de edificaciones escolares afectadas por fenómenos recurrentes y no recurrentes en el decenio 2005-2015 fue de 39.4 por cada 1.000 edificaciones escolares. La base de la meta nacional es la diferencia entre las edificaciones afectadas por eventos recurrentes y no recurrentes, resultando 34.19 edificaciones escolares por cada 1.000 edificaciones escolares.

Para el primer semestre de 2018, fueron afectados 64 centros educativos, de los cuales 61 fueron afectados por eventos recurrentes. En términos de tasa acumulativa de centros educativos afectados por eventos recurrentes es de 0.95 centros educativos por cada 1.000 edificaciones.

Comparando con los resultados de 2017, donde se presentaron afectaciones en 180 centros educativos por todos los eventos durante el primer semestre se tiene el reporte de 64 centros educativos, lo que representa un 35% del total de las edificaciones afectadas reportadas en 2017.

Dentro de la infraestructura afectada por los eventos recurrentes, los centros educativos tienen una representativa participación, lo anterior, reflejado en la continuidad de la afectación de centros educativos para el año 2017 de 180 centros educativos de los 204 reportados para todos los eventos.

Para el I semestre de 2018 la mayor cantidad de afectaciones en centros educativos, se registraron en el Departamento de Sucre en el municipio de San Marcos donde resultaron afectados 5 centros educativos por un vendaval en el mes de junio.

También se reportaron afectaciones en 4 centros educativos, en el municipio de Lloró del departamento del Chocó, a causa de una inundación que se presentó en el mes de febrero.

4.5 META N° 5: REDUCIR LOS DAÑOS CAUSADOS POR DESASTRES EN LOS SERVICIOS DE AGUA POTABLE EN EL DECENIO 2015-2025 RESPECTO DEL PERÍODO 2005-2015

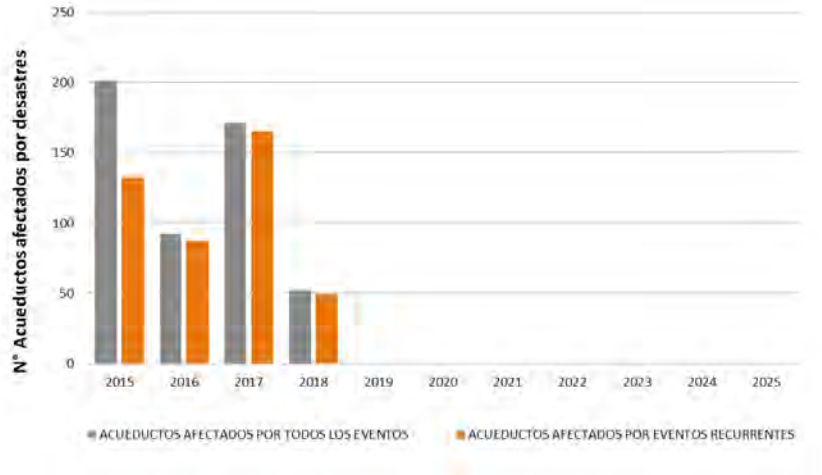

Figura 20: Avances Meta 5
Fuente: Elaboración propia, UNGRD, 2018

Se refiere al número de acueductos afectados en un desastre o tras el impacto de un desastre causado por eventos recurrentes (Inundaciones, Movimientos en Masa, Avenidas Torrenciales). De acuerdo a la información que reposa en el Visor de emergencias de la UNGRD, se tiene la afectación a los sistemas de agua potable causadas por desastres desde el año 1998 al presente año, sin embargo, para poder diseñar el indicador y por consiguiente la línea base, es necesario contar con la información necesaria, es decir la cantidad de sistemas de servicios de agua potable existentes en el país, discriminado por departamentos, municipios, información con la que actualmente no se cuenta. Por tal motivo el dato afectación no está correlacionado con los registros anuales para el establecimiento de tasas, solamente se diferencia si la afectación es producida por eventos recurrentes y no recurrentes.

El estado de los acueductos no solo es vital para la recuperación posterior a un evento, sin embargo, desde acciones del conocimiento del riesgo como: "Diagnóstico de las redes de acueducto y alcantarillado frente a la gestión del riesgo (1.4.1)", "Realizar estudios de riesgo

para los sistemas de abastecimiento de agua potable (1.4.2)" y Análisis del Riesgo de Desastres en entidades prestadoras de servicios públicos (1.7.4) consultadas a los Departamentos, siendo pocos los que describen y realizan acciones en estos temas, que no solo se afectan por los reconocidos eventos recurrentes, sino también por las temporadas de sequía, temas vitales a cualquier escala territorial y que deberían ya estar incorporadas en los respectivos planes departamentales de agua.

Para el I semestre de 2018 existe un reporte por debajo de lo inscrito para el año 2017, con una diferencia por encima del 50% del total de acueductos afectados en ese año, que fueron 171, es decir, frente al total de eventos se generó una afectación de 52 acueductos y respecto a los eventos recurrentes se afectaron 49 acueductos, teniendo los departamentos de Quindío, Huila, Magdalena, Tolima y Cauca con el mayor número de acueductos afectados. El caso del Quindío ha presentado afectaciones en los municipios de Calarcá con 9 acueductos, Montenegro y Salento con un acueducto afectado cada uno.

5. CONCLUSIONES

A nivel sectorial, se cuentan con 5 proyectos culminados, 4 de ellos fueron reportados en el IV informe y para este informe, se dio por terminado el proyecto 2.1.6, ejecutado por la UNGRD, quien brindó asistencia técnica a 68 municipios para la integración de la Gestión del Riesgo de Desastres en los POT.

El nivel avance en la ejecución de los proyectos de los sectores incluidos los que se encuentran a cargo de la UNGRD, fue del 64% lo que indica que de los 181 proyectos del PNGRD, 121 proyectos se encuentren en ejecución o fueron culminados.

La UNGRD, tiene a cargo 19 proyectos de corto plazo en las tres temporalidades, la totalidad de dichos proyectos se encuentran en ejecución por parte de la UNGRD.

En el corto plazo para los sectores y la UNGRD, tienen 67 proyectos asignados, de los cuales 51 se encuentran en ejecución y 4 fueron culminados, lo que representa un porcentaje de ejecución del 75% del total de los proyectos de corto plazo.

En el mediano plazo para los sectores y la UNGRD, tienen 57 proyectos asignados, de los cuales 41 se encuentran en ejecución y 1 fue culminado, lo que representa un porcentaje de ejecución del 72% del total de los proyectos de mediano plazo.

En el largo plazo para los sectores y la UNGRD, tienen 57 proyectos asignados, de los cuales 24 se encuentran en ejecución, lo que representa un porcentaje de ejecución del 42% del total de los proyectos de largo plazo.

Los proyectos correspondientes al mediano plazo, durante este semestre presentaron un aumento en el número de proyectos en ejecución especialmente en los proyectos del objetivo 2 Reducción del Riesgo de Desastres en el ámbito sectorial, pasando de 4 proyectos en el II semestre de 2017 a 7 proyectos en ejecución en el semestre de 2018.

Teniendo en cuenta que el plazo de culminación de las ejecuciones de los proyectos de corto plazo es 2018, se destaca la culminación de 4 proyectos del corto plazo, sin embargo se hace indispensable que todas las entidades involucradas en dichos proyectos, realicen los esfuerzos necesarios para lograr el cumplimiento total de los proyectos de corto plazo.

El aumento significativo de la respuesta de los consejos municipales de gestión del riesgo de desastres al reporte de seguimiento al PNGRD pasó del IV informe con 643 al V informe con 903 municipios es decir paso del 58% de los municipios al 82%. Frente a los Departamentos desde el III informe, se ha mantenido el reporte de los 32 Departamentos.

Para el V informe se consultó sobre el avance de 28 proyectos asignados a entidades territoriales, sobre los cuales se incluyeron proyectos del objetivo 5 del PNGRD

En relación al análisis por las 5 regiones se resaltan los avances en la gestión de riesgo de desastres de los departamentos de Antioquia, Caldas, Magdalena, Sucre, Casanare, Putumayo y Nariño.

Se resaltan los 11 reportes Departamentales que lograron la totalidad de sus municipios como Amazonas, Arauca, Caldas, Casanare, Guainía, Meta, Norte de Santander, Putumayo, San Andrés, Vaupés y Vichada y aquellos departamentos que estuvieron muy cerca de la totalidad del reporte municipal como son los casos de: Antioquia (120/125), Caquetá (15/16), Cesar (22/25), Guaviare (3/4), Huila (32/37), La Guajira (14/15), Magdalena (29/30), Quindío (11/12) y Risaralda (12/14).

También se resaltan los esfuerzos en el aumento de los reportes de municipios para departamentos como Atlántico, Bolívar, Boyacá, Cauca, Chocó, Santander, Sucre y Valle del Cauca.

De los 48 proyectos del componente programático del PNGRD en los que participan las entidades territoriales 12 de los 14 proyectos de corto plazo se encuentran en ejecución, los dos que faltan corresponden acciones conjuntas con DNP y el otro es parte de la preparación para la respuesta desde el direccionamiento nacional desde la UNGRD, en el caso de los proyectos de mediano plazo se están dinamizando 9 de los 13 establecidos y para el largo plazo 7 de los 21 propuestos ya cuentan con avances como es el caso de proyectos como 3.3.1 frente a las obras de mitigación las mayorías municipales y departamentales se encuentran desarrollando estas actividades además que en las comparaciones de inversión con los 5 objetivos, son de los proyectos que mayor inversión genera para el objetivo 3.

Los procesos relacionados con amenazas de origen natural ya sea marino, volcánico posee aún poco desarrollo por parte de los municipios y departamentos que los contienen, por tal motivo este sigue siendo un tema a continuar trabajando de los procesos misionales de la entidad.

Aunque el Decreto 2157/2017 no ha entrado en vigencia se inició la indagación respecto al conocimiento del mismo en el territorio nacional para desarrollar la caracterización municipal de los escenarios de riesgo de origen tecnológico.

En el análisis de las fuentes de financiación para las entidades territoriales fueron predominantes: el sistema general de participaciones –SGP-, el Sistema General de Regalías – SGR-, y se notó un poco la dinamización de los Fondos Territoriales para la Gestión del Riesgo de Desastres de orden departamental y municipal. También se mencionaron en menor proporción el Fondo Adaptación y la cooperación internacional. Lo anterior, indica la diversificación y gestión presupuestal que realizan los entes territoriales para realizar acciones que les compete en materia de gestión del riesgo.

Fue evidente en el análisis de la información territorial que en la gran mayoría de territorios en sus planes de desarrollo al nivel municipal y departamental han incorporado la gestión del riesgo de desastres de forma presupuestal y también se ha evidenciado en la formulación y actualización de los instrumentos de planificación de la Gestión del riesgo de desastres como los PMGRD, PDGRD, EMRE y EDRE.

Frente a las metas nacionales reportadas en el I semestre de 2018 para el caso de la mortalidad por eventos se alojó en los Departamentos de Nariño, Antioquia y Cundinamarca. Para el caso de la afectación en personas por eventos recurrentes resaltaron los Departamentos de Bolívar, Arauca, Guaviare y Córdoba, específicamente por eventos de inundación. La afectación en acueductos sobresalió en los departamentos de Quindío, Huila, Magdalena, Tolima y Cauca.

Las viviendas destruidas en lo corrido de este semestre se lleva una tasa de 1 vivienda destruida por cada 100.000 viviendas y en el caso de los centros educativos la tasa es de 0.95 centro educativos destruidos por cada 1.000 centros educativos, lo cual para juntos casos denota que tanto las acciones sectoriales como territoriales, han contribuido a que estos índices sean cada vez más bajos.

El PNGRD como instrumento de la política en GRD, se constituye en la práctica a nivel sectorial y territorial en un integrador de acciones a través de los proyectos de participación de diferentes entidades y sectores. Sin embargo, esto implica continuar con el acompañamiento constante que ha estado presentando la UNGRD en el fortalecimiento del SNGRD tanto a nivel sectorial como la asistencia técnica territorial.

Con el fin de continuar avanzando en la ejecución de los objetivos, estrategias, programas y proyectos establecidos en el PNGRD, es necesario el trabajo permanente y articulado con las entidades territoriales y las sectoriales, con el propósito de establecer acciones en los proyectos de corto, mediano y largo plazo, para ello la UNGRD continuó realizando en el periodo 2018 actividades entorno al programa de acompañamiento sectorial y territorial, logrando una respuesta positiva en los sectores y entidades territoriales, por lo que su continuidad, es clave para el logro de las metas propuestas en el componente programático del PNGRD. De igual forma la UNGRD, ha logrado llevar a cabo articulación entre los sectores que comparten proyectos, con el fin de anudar esfuerzos en el cumplimiento de dichos proyectos.

6. BIBLIOGRAFÍA

- Colombia, Congreso de la República. Ley 1523 (Abril 24 de 2012). Por la cual se adopta la política nacional de gestión del riesgo de desastres y se dictan otras disposiciones.
- Colombia, Ministerio de Vivienda, Ciudad y Territorio. Decreto 1807 (Septiembre19 de 2014). Por el cual se reglamenta el artículo 189 del Decreto Ley 019 de 2012 en lo relativo a la incorporación de la gestión del riesgo en los planes de ordenamiento territorial y se dictan otras disposiciones.
- Colombia, Presidencia de la república. Decreto 308 (Febrero 24 de 2016). Por medio del cual se adopta el Plan Nacional de Gestión de Riesgo de Desastres.
- Colombia, Presidencia de la república. Decreto 1081 (Mayo 26 de 2015). Por medio del cual se expide el Decreto Reglamentario Único del Sector Presidencia de la República.
- Colombia, Presidencia de la república. Decreto 1974 (Septiembre 11 de 2013). Por la cual se establece el procedimiento para la expedición y actualización del Plan Nacional de Gestión del Riesgo.
- Departamento Nacional de Planeación. 2015. Plan Nacional de Desarrollo 2014-2018 "Todos por un nuevo país"- Tomo 2. Bogotá D.C.- Colombia.
- Departamento Nacional de Planeación. 2017. Balance de Resultados 2016 PND 2014-2018: "Todos por un nuevo país". Bogotá D.C.- Colombia.
- Unidad Nacional para la Gestión de Riesgo de Desastres (UNGRD). 2016. Plan Nacional de Gestión del Riesgo de Desastres 2015-2025 "Una estrategia de desarrollo". Bogotá D.C - Colombia.
- Unidad Nacional para la Gestión de Riesgo de Desastres (UNGRD). 2017. Sistema de seguimiento y evaluación Plan Nacional de Gestión del Riesgo de Desastres 2015-2025 "Una estrategia de desarrollo". Bogotá D.C - Colombia.
- Unidad Nacional para la Gestión de Riesgo de Desastres (UNGRD). Febrero 24 de 2017. Segundo informe de seguimiento y evaluación Plan Nacional de Gestión del Riesgo de Desastres 2015-2025 "Una estrategia de desarrollo". Bogotá D.C - Colombia.
- Unidad Nacional para la Gestión de Riesgo de Desastres (UNGRD). Agosto 24 de 2016. Primer informe de seguimiento y evaluación Plan Nacional de Gestión del Riesgo de Desastres 2015-2025 "Una estrategia de desarrollo". Bogotá D.C - Colombia.

7. ACRÓNIMOS Y SIGLAS

AEROCIVIL: Unidad Administrativa Especial de Aeronáutica Civil

AES: Agenda Sectorial Estratégica

ANE: Agencia Nacional del Espectro

ANH: Agencia Nacional de Hidrocarburos

ANI: Agencia Nacional de Infraestructura

ANLA: Autoridad Nacional de Licencias Ambientales

ANM: Agencia Nacional Minera

CAE: Centros de Atención a Emergencias

CDGRD: Consejos Departamentales de Gestión del Riesgo de Desastres

CMGRD: Consejos Municipales de Gestión del Riesgo de Desastres

COLCIENCIAS: Departamento Administrativo de Ciencia, Tecnología e Innovación

CORPOICA: Corporación Colombiana de Investigación

CRC: Comisión de Regulación de las Comunicaciones

DANE: Departamento Administrativo Nacional de Estadística

DIMAR: Dirección General Marítima

DNP: Departamento Nacional de Planeación

ENRE: Estrategia Nacional para la Respuesta a Emergencias

EOT: Esquemas de Ordenamiento Territorial

EPSP: Entidades Prestadoras de Servicios Públicos

ERON: Establecimiento de Reclusión de Orden Nacional

FNGRD: Fondo Nacional para la Gestión del Riesgo de Desastres

IDEAM: Instituto de Hidrología, Meteorología y Estudios Ambientales

IGAC: Instituto Geográfico Agustín Codazzi

INPEC: Instituto Nacional Penitenciario

INS: Instituto Nacional de Salud

INVEMAR: Instituto de Investigaciones Marinas y Costeras "José Benito Vives de Andréis"

INVIAS: Instituto Nacional de Vías

IPSE: Instituto de Planificación y Promoción de Soluciones Energéticas para las zonas no interconectadas

MinAgricultura: Ministerio de Agricultura y Desarrollo Rural

MinAmbiente: Ministerio de Ambiente y Desarrollo Sostenible

MinComercio: Ministerio de Comercio, Industria y Turismo

MinCultura: Ministerio de Cultura

MinEducación: Ministerio de Educación

MinExteriores: Ministerio de Relaciones Exteriores

MinHacienda: Ministerio de Hacienda y Crédito Público

MinInterior: Ministerio del Interior

MinJusticia: Ministerio de Justicia y del Derecho

MinMinas: Ministerio de Minas y Energía

MinSalud: Ministerio de Salud y de la Protección Social

MinTic: Ministerio de las Tecnologías de la Información y las Comunicaciones

MinTransporte: Ministerio de Transporte

MinVivienda: Ministerio de Vivienda, Ciudad y Territorio

OCDE: Organización para la Cooperación y el Desarrollo Económicos

PAE: Planes de Acción Específicos

PBOT: Planes Básicos de Ordenamiento Territorial

PECI: Plan Estratégico de Cooperación Internacional para la Gestión del Riesgo de Desastres

PNC: Plan Nacional de Contingencia

PND: Plan Nacional de Desarrollo 2014-2018

PNGRD: Plan Nacional de Gestión del Riesgo de Desastres

POMCA: Plan de ordenación y manejo ambiental de cuenca hidrográfica

POT: Planes de Ordenamiento Territorial

PRST: Proveedores de Redes y Servicios de Telecomunicaciones

SAT: Sistema de Alerta Temprana

SCR: Subdirección de Conocimiento del Riesgo

SGC: Servicio Geológico Colombiano

SGRL: Sistema General de Riesgos Laborales

SINA: Sistema Nacional Ambiental

SMD: Subdirección de Manejo de Desastres

SNGRD: Sistema Nacional de Gestión del Riesgo de Desastres

SNIGRD: Sistema Nacional de Información para la Gestión del Riesgo de Desastres

SNTE: Sistema Nacional de Telecomunicaciones de Emergencias

SRR: Subdirección de Reducción del Riesgo

SSE: Sistema de Seguimiento y Evaluación

SSPS: Sistema Nacional de Salud y Protección en Salud

UASPNN: Unidad Administrativa Especial del Sistema de Parques Nacionales Naturales

UNGRD: Unidad Nacional para la Gestión del Riesgo de Desastres

UPME: Unidad de Planificación Minero-Energética

USPEC: Unidad de Servicios Penitenciarios y Carcelarios

Unidad Nacional para la Gestión del Riesgo de Desastres
Av. Calle 26 No. 92 - 32, Edificio Gold 4 - piso 2
Línea gratuita de atención: 01 8000 11 32 00
PBX: (57 1) 5529696
Bogotá D.C. - Colombia

www.gestiondelriesgo.gov.co

NGRD
Unidad Nacional para la Gestión del Riesgo de Desastres - Colombia
Sistema Nacional de Gestión del Riesgo de Desastres

GOBIERNO DE COLOMBIA