INFORME PRIMER TRIMESTRE

Fortalecimiento de los procesos sociales de participación ciudadana, gestión de conocimientos y saberes y divulgación en el marco del Sistema Nacional de Gestión del Riesgo de Desastres.

Código BPIN 202300000000278

Subdirección para el Conocimiento del Riesgo

Unidad Nacional para la Gestión del Riesgo de Desastres

Vigencia 2025



Ilustración 1: Grupo focal Herveo, abril 2025.

INFORME PRIMER TRIMESTRE • 2025

Subdirección para el Conocimiento del Riesgo

Contenido

1. Resumen ejecutivo de la gestión 3
1.1 Logros 4
1.2 Desafíos 5
2. Actividades realizadas 6
2.1 Cumplimiento de objetivos 8
2.2 Resultados en relación a capacitaciones 10
2.3 Resultados características poblacionales 13
3. Ejecución financiera 17

ÍNDICE DE TABLAS

Tabla 1. Resultados municipios acompañados 6

Tabla 2. Fenómenos amenazantes priorizados. 7

Tabla 3. Resultados objetivo 1 8

Tabla 4. Resultados objetivo 2 9

Tabla 5. Resultados objetivo 3. 10

Tabla 6. Seguimiento Financiero 17

ÍNDICE DE ILUSTRACIONES

Ilustración 2: Grupo focal Herveo de abril 2025. 1

Ilustración 2: Grupo focal mapa comunitario Calera, marzo 2025 9

Ilustración 3. Capacitación de CDGRD priorizados en la vigencia 2025 11

Ilustración 4. Capacitación de CMGRD priorizados en la vigencia 2025 12

Ilustración 5. Mapa Comunitario Calera, marzo 2025 12

Ilustración 6. Asistencia por rangos de edad 14

Ilustración 7. Número de personas capacitadas por sexo 15

Ilustración 8. Asistencia de mayoría en grupos poblacionales 15

Ilustración 9. Mapas realizados por Municipio 16

1. Resumen ejecutivo de la gestión

Durante el primer trimestre del año 2025, se desarrolló el 100% de las actividades programadas para cada uno de los tres objetivos del proyecto. Dentro de estas actividades se destacan: primero, contratación de 18 profesionales de perfiles técnicos, sociales, administrativos y de diseño, requeridos para la ejecución del proyecto.

Segundo, capacitación y/o alistamiento con 18 de los 24 Consejos Departamentales de Gestión del riesgo de Desastre (CDGRD), dentro de los cuales se encuentran los Departamentos priorizados para el primer semestre de la vigencia 2025 como: Cundinamarca, Boyacá, Tolima, Meta, Casanare, Huila, caldas, Quindío, Valle del Cauca, Cauca, Antioquia y Bolívar. Tercero, alistamiento y capacitación con 16 Municipios de los departamentos de Cundinamarca, Boyacá y Tolima. Desarrollo de mapas comunitarios, de acuerdo con el cronograma, en 15 Municipios de Cundinamarca y Boyacá. Quinto, avance en informes técnico sociales en 11 Municipios de Cundinamarca. (Cuentan con matriz de análisis de PMGRD).

1.1 Logros

Se cumplió con la primera fase del proyecto para el primer trimestre de la vigencia del año 2025, superando diversos desafíos para llevar a cabo la elaboración de mapas comunitarios en 15 municipios de Colombia, distribuidos en dos (2) departamentos del Altiplano Cundinamarca y Boyacá. A lo largo del trimestre del año 2025, se completaron las ocho actividades previstas en el cronograma, alineadas con los tres objetivos principales del proyecto. Uno de los logros clave fue el fortalecimiento de las capacidades tanto de organizaciones sociales y comunitarias como de entidades pertenecientes al Sistema Nacional de Gestión del Riesgo de Desastres (SNGRD) en los departamentos de Cundinamarca y Boyacá.

A continuación, se presentan los resultados más relevantes en cuanto a participación en capacitaciones y grupos focales en los municipios acompañados:

- Se brindó acompañamiento en 15 municipios, correspondientes a 2

departamentos (Cundinamarca y Boyacá), para la elaboración de los mapas comunitarios.

- Se elaboraron un total de 33 mapas comunitarios.

- Participaron 137 personas en capacitación sobre mecanismos de participación y metodología para la elaboración de mapas comunitarios

- Participaron 335 personas en la elaboración de los mapas comunitarios de Cundinamarca y Boyacá, del sector público, privado y de organizaciones sociales y comunitarias. Para un total de 472 personas capacitadas.

1.2 Desafíos

- Contexto de los Municipios dentro de los cuales se encuentra zonas de difícil acceso que dificultan la participación, escasas redes y grupos organizados en torno al a gestión del riesgo de desastres en los municipios, conflicto armado, entre otros.

- Recursos limitados de los Consejos Municipales de Gestión del riesgo de desastre para garantizar convocatoria y aspectos logísticos como transporte para garantizar la participación de líderes y personas representantes de las comunidades de sectores apartados del casco urbano o de los lugares dispuestos para la elaboración de los mapas comunitarios.

- Baja aplicación de mecanismos y prácticas para promover la participación del sector público, privado y comunitario en los procesos de la gestión del riesgo de los municipios priorizados y en la formulación de los instrumentos de planeación PMGRD y EMRE, lo que se evidencia en las convocatorias realizadas por los CMGRD.

2. Actividades realizadas

A continuación, se describen las actividades realizadas en la ejecución del proyecto en el mes de marzo de 2025. En la tabla 1 se presentan los resultados.

Tabla 1. Resultados municipios acompañados

#	MUNICIPIO	DEPARTAMENTO	N° DE PERSONAS QUE PARTICIPARON EN CAPACITACIÓN	N° DE PERSONAS QUE PARTICIPARON EN MAPA COMUNITARIO	CANTIDAD DE MAPAS REALIZADOS	ESCENARIO DE RIESGO PRIORIZADO
1	GUASCA	CUNDINAMARCA	5	10	2	Incendio Forestal Inundación
2	VIOTÁ	CUNDINAMARCA	7	40	2	Movimiento en Masa Sequia e Inundación
3	FUNZA	CUNDINAMARCA	5	18	1	Inundación
4	SASAIMA	CUNDINAMARCA	31	31	2	Movimiento en Masa Avenidas Torrenciales
5	LA CALERA	CUNDINAMARCA	15	22	1	Movimiento en Masa e Incendios
6	GACHANCIPÁ	CUNDINAMARCA	11	10	1	Incendio forestal
7	GRANADA	CUNDINAMARCA	9	30	2	Inundaciones Sequia
8	CUCUNUBÁ	CUNDINAMARCA	7	57	2	Incendio forestal Explosiones mineras
9	NOCAIMA	CUNDINAMARCA	9	21	2	Movimientos en masa Incendios de cobertura vegetal
10	CHIVOR	BOYACÁ	5	13	2	Movimientos en masa Minería ilegal
11	COVARACHÍA	BOYACÁ	10	21	2	Incendios de Cobertura Vegetal Sequías

#	MUNICIPIO	DEPARTAMENTO	N° DE PERSONAS QUE PARTICIPARON EN CAPACITACIÓN	N° DE PERSONAS QUE PARTICIPARON EN MAPA COMUNITARIO	CANTIDAD DE MAPAS REALIZADOS	ESCENARIO DE RIESGO PRIORIZADO
12	SOMONDOCO	BOYACÁ	10	14	2	Movimientos en Masa Incendios de Cobertura Vegetal
13	EL COCUY	BOYACÁ	7	22	5	Movimientos en Masa Sequías Incendios de Cobertura Vegetal Heladas Avenidas Torrenciales
14	AQUITANIA	BOYACÁ		11	6	Contaminación Hídrica Sequías Incendios de Cobertura Vegetal Movimientos en Masa Heladas Inundaciones
15	BERBEO	BOYACÁ	6	15	1	Movimiento en masa
TOTAL			**137**	**335**		**33**

Fuente: autores

Es de destacar que los escenarios de riesgo priorizados fueron

Tabla 2. Fenómenos amenazantes priorizados

Fenómeno amenazante priorizado	Cantidad
Movimiento en Masa	9
Incendio Cobertura Vegetal	7
Inundación	5
Sequia	5
Avenidas torrenciales	2
Minería	2
Heladas	2
Incendio Estructural	1
Contaminación hídrica	1

Fuente: autores

2.1 Cumplimiento de objetivos

A continuación, se detallan las actividades desarrolladas durante el primer trimestre por cada uno de los tres objetivos del proyecto:

OBJETIVO 1	
Aumentar la capacidad técnica territorial para generar mecanismos efectivos para el fortalecimiento de la participación ciudadana en procesos de gestión del riesgo de desastres.	
Actividad 1: Capacitar a los CMGRD y las organizaciones sociales sobre mecanismos de participación ciudadana en gestión del riesgo de desastres y la metodología de elaboración de Mapas Comunitarios de Riesgo.	En primer lugar, durante el primer trimestre del año 2025 se realizaron reuniones virtuales para capacitación y alistamiento con 18 de los 24 Consejos Departamentales de Gestión del riesgo de Desastre (CDGRD) priorizados para esta vigencia como: Cundinamarca, Boyacá, Tolima, Meta, Casanare, Huila, caldas, Quindío, Valle del Cauca, Cauca, Antioquia, Bolívar, cesar, Guajira, Magdalena, Nariño, Putumayo, Caquetá. Es de destacar que los demás departamentos presentaron problemas de conectividad o intermitencia durante los espacios de capacitación, por lo tanto, se están implementando alternativas de acuerdo a la realidad territorial. En segundo lugar, se realizó alistamiento y capacitación con 16 Municipios de los departamentos de Cundinamarca, Boyacá y Tolima, de acuerdo con el cronograma de comisiones del primer trimestre. En tercer lugar, se capacitaron en total 472 personas durante el primer trimestre del año 2025, en espacios con CMGRD ampliados, que corresponde con la asistencia de 137 personas en modalidad virtual y 335 personas en modalidad presencial.
Actividad 2: Apoyar técnicamente a las entidades territoriales para elaborar una propuesta de ajuste del decreto de conformación del CMGRD	Se recibieron y revisaron 14 decretos de conformación de los 15 Municipios priorizados para el primer trimestre del año, es de destacar que Aquitanía Boyacá indica que no cuentan con decreto de conformación del CMGRD.

Tabla 3. Resultados objetivo 1.



Ilustración 2: Grupo focal mapa comunitario Calera, marzo 2025.

OBJETIVO 2	
Promover la generación y uso de información comunitaria que sirva de insumo para mejorar instrumentos de planificación territorial y para el desarrollo.	
Actividad 3: Asistir a los CMGRD y organizaciones sociales en la elaboración de Mapas Comunitarios de Gestión del Riesgo	Se asistieron a 15 Consejos Municipales de Gestión del Riesgo de Desastre y 2 Consejos Departamentales, cumpliendo con el 19,4% del indicador. Es de destacar que para ello se desarrollaron espacios virtuales durante la etapa de alistamiento y jornadas presenciales.
Actividad 4: Sistematizar los mapas comunitarios de riesgo para que sirvan como insumo para mejorar los instrumentos de planificación territorial para la GRD	Se avanzó en la sistematización de 32 mapas comunitarios que corresponden con los escenarios de riesgo priorizados desde la percepción del riesgo de la comunidad.
Actividad 5: Elaborar documento de recomendaciones y acuerdos para fortalecer el proceso social de GRD en los territorios intervenidos	Se avanzó en la elaboración 9 documentos de recomendaciones técnicas y sociales, a partir de insumos cualitativos y cuantitativos que se recolectaron a partir de fuentes primarias en la jornada de elaboración de mapas comunitarios, encuestas, entrevistas semiestructuradas, fuentes secundarias, entre otros.

Tabla 4. Resultados objetivo 2.

OBJETIVO 3	
Desarrollar herramientas para evaluar y mejorar los mecanismos de participación ciudadana en gestión del riesgo de desastres.	
Actividad 6: Documento con la descripción de procesos, métodos y herramientas Desarrollar una metodología de evaluación de la efectividad e impacto de la participación ciudadana en GRD	Se revisó y ajustó el documento que desarrolla la metodología de evaluación de la efectividad e impacto de la participación ciudadana en GRD, donde se tiene en cuenta mecanismos de participación y prácticas. Así mismo, se ajustaron y actualizaron instrumentos de encuestas.
Actividad 7: Documento con los resultados de las validaciones Validar la metodología mediante pruebas piloto de aplicación.	Se avanzó en la revisión y actualización del documento con los resultados de la validación de la metodología.
Actividad 8: Elaborar documento de lineamientos técnicos para la implementación de mecanismos de participación ciudadana en gestión del riesgo de desastres.	Se revisó y se avanzó en actualización de documento de lineamientos técnicos.

Tabla 5. Resultados objetivo 3

2.2 Resultados en relación a capacitaciones

A continuación, se presentan tres gráficos que relacionan el total proyectado para los indicadores durante la vigencia del año 2025, en relación con los resultados en los municipios acompañados durante el primer trimestre del año:

Ilustración 3. Capacitación de CDGRD priorizados en la vigencia 2025.

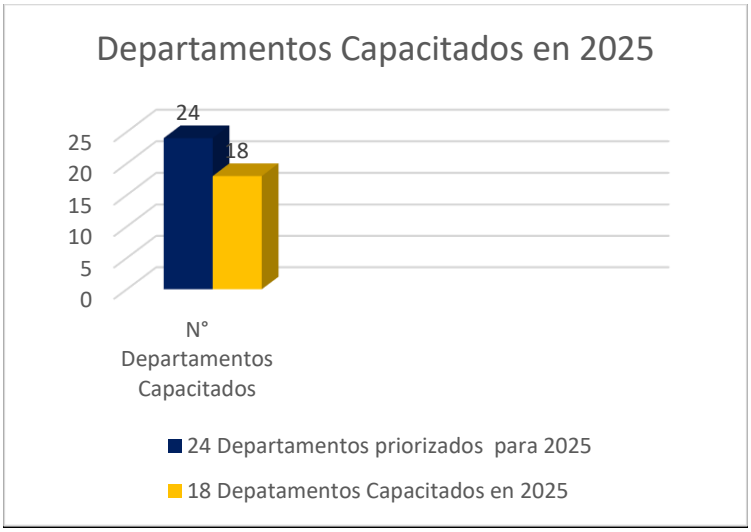

Fuente: autores.

En la figura uno se evidencia un cumplimiento del 75% en el objetivo de Capacitar a los Consejos Departamentales de Gestión del Riesgo de Desastre (CDGRD) en mecanismos de participación y metodología para la elaboración de mapas comunitarios. Está actividad busca fortalecer la articulación de las entidades del Sistema Nacional de Gestión del Riesgo de Desastre (SNGRD) en torno al objetivo principal del proyecto de inversión "promover capacidades en los actores territoriales del SNGRD, para desarrollar procesos sociales de Participación, Gestión de Conocimiento, saberes ancestrales y divulgación, en la gestión de riesgo de desastres". Así mismo, las reuniones de acercamiento, capacitación y/o alistamiento con los CDGRD y los CMGRD permite mayor comunicación, acompañamiento y apoyo para el desarrollo de las actividades en los Municipios priorizados, así como, en el proceso de actualización de los Planes Municipales de Gestión del Riesgo de Desastre (PMGRD) y las Estrategias Municipales de Respuesta a Emergencias (EMRE).

Ilustración 4. Capacitación de CMGRD priorizados en la vigencia 2025.

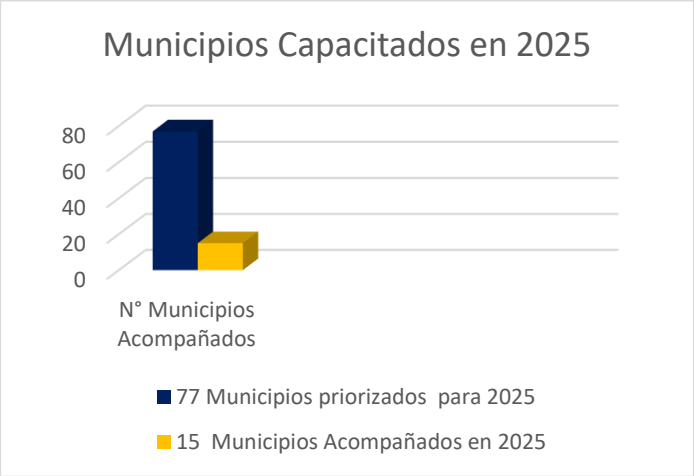

Fuente: autores.

En la figura dos se puede evidenciar el avance del 19,4% en el cumplimiento del indicador secundario del objetivo uno "instituciones capacitadas en mecanismos de participación y metodología para la elaboración de mapas comunitarios", donde se ha dado cumplimiento al cronograma para el primer trimestre del año 2025. Esto indica que de 77 municipios priorizados para la vigencia 2025 se han acompañado a 15 Municipios en la elaboración de los mapas comunitarios y en especial en la actividad de capacitación.

Ilustración 5. Número de personas capacitadas en la vigencia 2025.

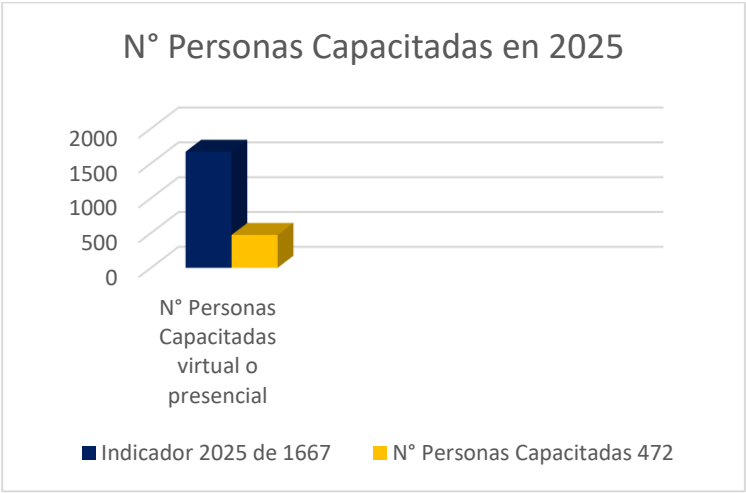

Fuente: autores.

En la figura tres se evidencia un cumplimiento del indicador principal del objetivo uno, "número de personas capacitadas", con un porcentaje del 28,3%. Esto indica que, de 1667 personas proyectadas para desarrollar las capacitaciones sobre mecanismos de participación y metodología para la elaboración de mapas comunitarios, se capacitaron 472 personas durante el primer trimestre del año 2025, en espacios con CMGRD ampliados en modalidad virtual con asistencia de 152 personas y en modalidad presencial 320 personas.

Ilustración 5. *Mapa Comunitario Calera, marzo 2025.*



Fuente: autores.

2.3 Resultados características poblacionales

A continuación, se presentan los resultados en los departamentos de Cundinamarca y Boyacá en relación a la asistencia a espacios en modalidad virtual y presencial para la elaboración de los mapas comunitarios y el número de mapas realizados por municipio:

Ilustración 6. Asistencia por rangos de edad.

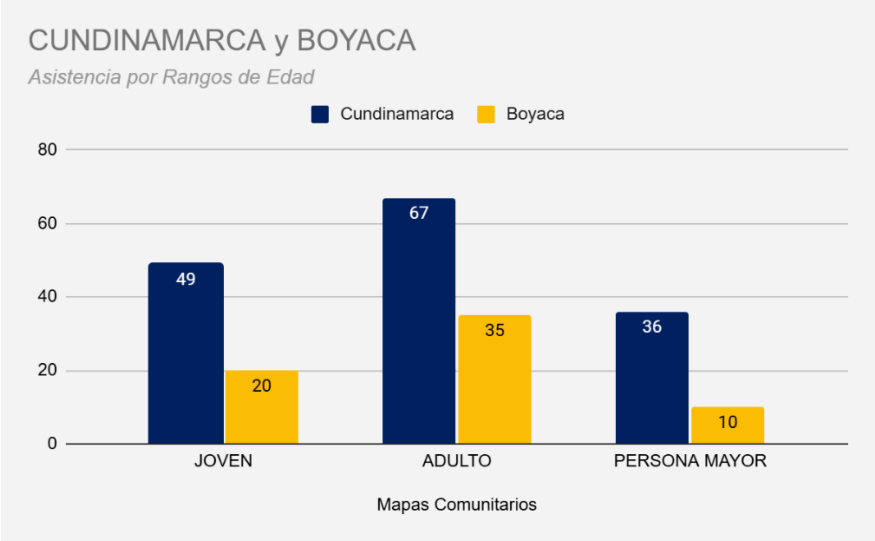

Fuente: autores

De acuerdo con la figura 4, se identifica que la población acompañada durante el proceso de elaboración de mapas comunitarios, en su mayoría son adultos, destacando mayor asistencia en el departamento de Cundinamarca. En segundo lugar, en Cundinamarca se destaca la asistencia de jóvenes con un 22,5% del total de asistentes. En tercer lugar, asistieron personas mayores. Esta información es relevante para fortalecer la organización en torno a la gestión del riesgo de desastre de acuerdo a las características de ciclo vital, así como para la adaptación de materiales pedagógicos y de comunicación que se requieran para actividades posteriores que lidere el CMGRD o el SNGRD.

Ilustración 7. Número de personas capacitadas por sexo.

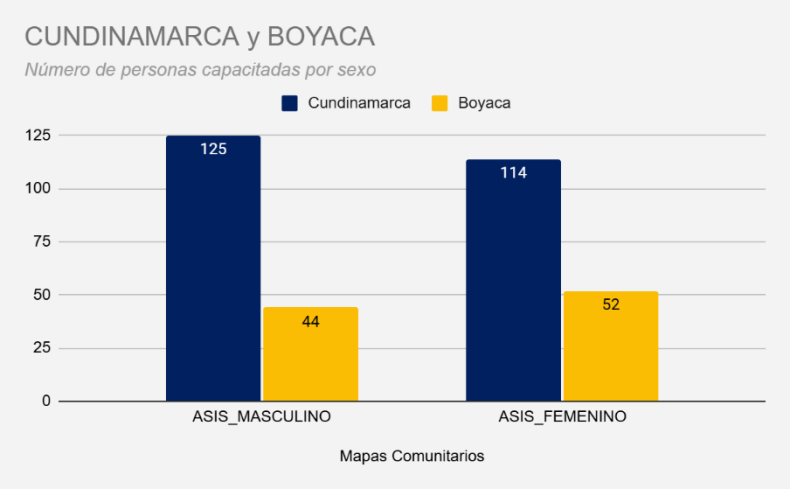

Fuente: autores

De acuerdo con la figura 5, la mayoría de personas asistentes en Cundinamarca son de sexo masculino, mientras en Boyacá la mayoría de asistentes son de sexo femenino. Así mismo, la diferencia entre los asistentes masculinos y femeninos en Cundinamarca es de 11 personas, mientras en el departamento de Boyacá la diferencia es de 8 personas.

Ilustración 8. Asistencia de mayoría en grupos poblacionales.

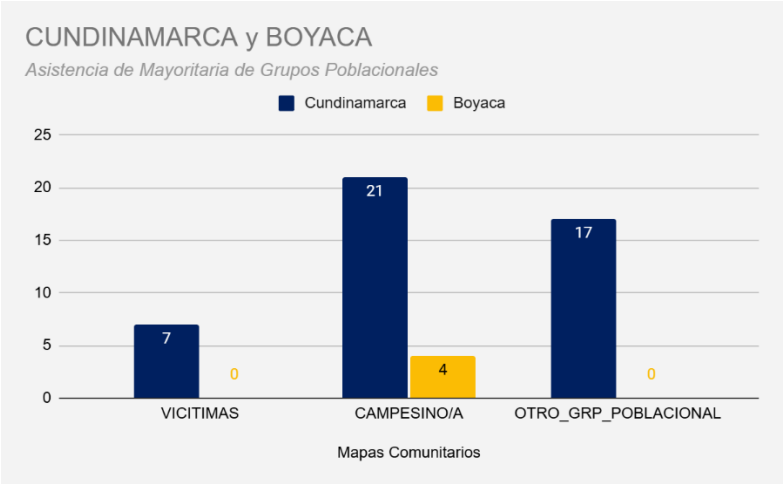

Fuente: autores

De acuerdo con la identificación en grupos poblacionales, en la figura 6, se evidencia que la mayor parte de la población se identifica como campesino/a con el 46,6% de personas. Mientas que el 37,7% se identifica con otro grupo poblacional. En tercer lugar, se encuentra el 15,5% de población que se identifica como víctima. Es de destacar que la mayoría de información fue suministrada por población del Departamento de Cundinamarca. En la mayoría de casos de Boyacá, la población no marcó que se identifica con algún grupo poblacional en particular, el 8,8% se identifica como campesino.

Ilustración 9. Mapas realizados por Municipio.

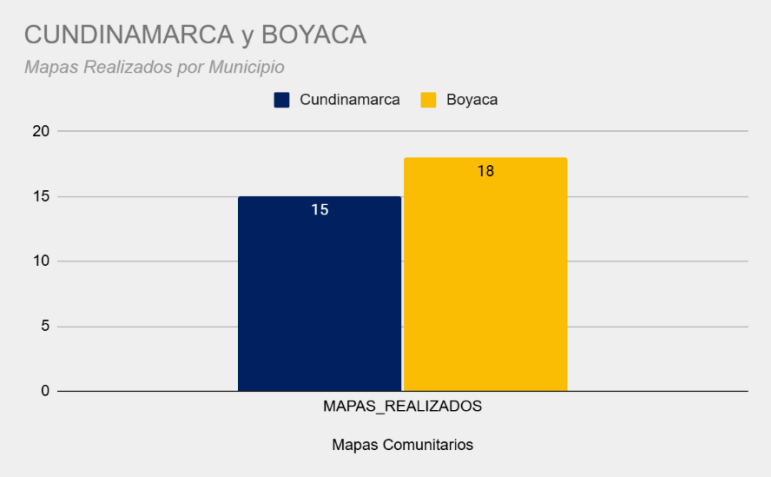

Fuente: autores

En la figura 7 se evidencia que en el departamento de Boyacá se realizó un mayor número de mapas comunitarios con un porcentaje del 54,5% del total de mapas realizados (fueron 33 mapas en total), a pesar de que en el departamento de Cundinamarca se contó con más número de personas. Este número de mapas corresponde con los fenómenos amenazantes priorizados por la comunidad en cada uno de los departamentos.

3. Ejecución financiera

Se presenta la ejecución financiera del proyecto de inversión, de acuerdo al seguimiento con insumo de información solicitada ante el GAF- SIIF, a corte de 02/04/2025.

Tabla 6. Seguimiento Financiero

CONCEPTO GASTO	CDP	COMPROMISOS	%	GIROS	%	POR COMPROMETER	POR GIRAR
Contratos de Prestación de Servicios	$ 1.381.998.500	$ 1.381.998.500	100%	$ 89.190.000	5%	**$ 6.401.500**	$ 1.292.808.500
Viáticos	$ 225.964.045	$ 8.971.936	4%	$ -	0%	**$ 216.992.109**	$ 8.971.936
Tiquetes	$ 160.318.818	$ -	0%	$ -	0%	**$ 160.318.818**	$ -
TOTALES	**$ 1.768.281.363**	**$ 1.390.970.436**	**78,38%**	**$ 89.190.000**	**5%**	**$ 377.310.927**	**$ 1.301.780.436**

Fuente: elaborado a partir de la Información Financiera SIIF 02/04/2025

En la tabla 6 se evidencia un 99% de los recursos comprometidos del proyecto de inversión con CDP. No obstante, en el mes de marzo se ejecutaron $8.971.936 en el pago de comisiones y $ 81.290.000 en pagos correspondientes al mes 1, evidenciando un 78,38% de recursos comprometidos. Cabe resaltar que el concepto de tiquetes tiene destinación específica por lo tanto en el proceso de subasta inversa se obligan en su totalidad.